

Филиал публично-правовой компании "Роскадастр" по Ставропольскому краю
полное наименование органа регистрации прав
Выписка из Единого государственного реестра недвижимости об объекте недвижимости

Сведения о характеристиках объекта недвижимости

На основании запроса от 05.05.2025, поступившего на рассмотрение 05.05.2025, сообщаем, что согласно записям Единого государственного реестра недвижимости:

Раздел 1 Лист 1

Земельный участок			
вид объекта недвижимости			
Лист № 1 раздела 1	Всего листов раздела 1: 3	Всего разделов: 8	Всего листов выписки: 14
05.05.2025г. № КУВИ-001/2025-100602119			
Кадастровый номер:	26:16:070105:47		
Номер кадастрового квартала:	26:16:070105		
Дата присвоения кадастрового номера:	16.02.2016		
Ранее присвоенный государственный учетный номер:	данные отсутствуют		
Местоположение:	Российская Федерация, край Ставропольский, городской округ - город Невинномысск, город Невинномысск, улица Революционная, 264		
Площадь:	1678 +/- 14		
Кадастровая стоимость, руб.:	2181802.72		
Кадастровые номера расположенных в пределах земельного участка объектов недвижимости:	26:16:070105:21		
Кадастровые номера объектов недвижимости, из которых образован объект недвижимости:	данные отсутствуют		
Кадастровые номера образованных объектов недвижимости:	данные отсутствуют		
Категория земель:	Земли населенных пунктов		
Виды разрешенного использования:	магазины, общественное питание		
Сведения о кадастровом инженере:	Миловидова Инга Анатольевна, дата завершения кадастровых работ: 04.02.2016		
Сведения о лесах, водных объектах и об иных природных объектах, расположенных в пределах земельного участка:	данные отсутствуют		
Сведения о том, что земельный участок полностью расположен в границах зоны с особыми условиями использования территории, территории объекта культурного наследия, публичного сервитута:	данные отсутствуют		
Сведения о том, что земельный участок расположен в границах особой экономической зоны, территории опережающего развития, зоны территориального развития в Российской Федерации, игровой зоны:	данные отсутствуют		

полное наименование должности	<div><div></div><div>ДОКУМЕНТ ПОДПИСАН ЭЛЕКТРОННОЙ ПОДПИСЬЮ</div><div>Сертификат: 009F0BDC181A023B64597F1E2579BEFB50 Владелец: ФЕДЕРАЛЬНАЯ СЛУЖБА ГОСУДАРСТВЕННОЙ РЕГИСТРАЦИИ, КАДАСТРА И КАРТОГРАФИИ Действителен: с 02.08.2024 по 26.10.2025</div></div>		инициалы, фамилия

Земельный участок			
вид объекта недвижимости			
Лист № 2 раздела 1	Всего листов раздела 1: 3	Всего разделов: 8	Всего листов выписки: 14
05.05.2025г. № КУВИ-001/2025-100602119			
Кадастровый номер:		26:16:070105:47	
Сведения о том, что земельный участок расположен в границах особо охраняемой природной территории, Байкальской природной территории и ее экологических зон, лесопарковом зеленом поясе, охотничьего угодья, лесничества:		данные отсутствуют	
Сведения о расположении земельного участка и (или) расположенного на нем объекта недвижимости в границах территории, в отношении которой принято решение о резервировании земель для государственных или муниципальных нужд:		данные отсутствуют	
Сведения о результатах проведения государственного земельного надзора:		данные отсутствуют	
Сведения о расположении земельного участка в границах территории, в отношении которой утвержден проект межевания территории:		данные отсутствуют	
Условный номер земельного участка:		данные отсутствуют	
Сведения о принятии акта и (или) заключении договора, предусматривающих предоставление в соответствии с земельным законодательством исполнительным органом государственным органом власти или органом местного самоуправления, находящегося в государственной или муниципальной собственности земельного участка для строительства наемного дома социального использования или наемного дома коммерческого использования:		данные отсутствуют	
Сведения о том, что земельный участок или земельные участки образованы на основании решения об изъятии земельного участка и (или) расположенного на нем объекта недвижимости для государственных или муниципальных нужд:		данные отсутствуют	
Сведения о том, что земельный участок образован из земель или земельного участка, государственная собственность на которые не разграничена:		данные отсутствуют	
Сведения о наличии земельного спора о местоположении границ земельных участков:		данные отсутствуют	
Статус записи об объекте недвижимости:		Сведения об объекте недвижимости имеют статус "актуальные"	
Особые отметки:		Сведения об ограничениях права на объект недвижимости, обременениях данного объекта, не зарегистрированных в реестре прав, ограничений прав и обременений недвижимого имущества: вид	



ДОКУМЕНТ ПОДПИСАН
ЭЛЕКТРОННОЙ ПОДПИСЬЮ

Сертификат: 009F0BDC181A023B64597F1E2579BEFB50

Владелец: ФЕДЕРАЛЬНАЯ СЛУЖБА ГОСУДАРСТВЕННОЙ
РЕГИСТРАЦИИ, КАДАСТРА И КАРТОГРАФИИ
Действителен: с 02.08.2024 по 26.10.2025

полное наименование должности

инициалы, фамилия

Земельный участок			
вид объекта недвижимости			
Лист № 3 раздела 1	Всего листов раздела 1: 3	Всего разделов: 8	Всего листов выписки: 14
05.05.2025г. № КУВИ-001/2025-100602119			
Кадастровый номер:		26:16:070105:47	
		ограничения (обременения): ограничения прав на земельный участок, предусмотренные статьей 56 Земельного кодекса Российской Федерации; срок действия: с 14.05.2021; реквизиты документа-основания: документ, содержащий необходимые для внесения в государственный кадастр недвижимости сведения об установлении или изменении территориальной зоны или зоны с особыми условиями использования территорий, либо об отмене установления такой зоны от 28.04.2021 № архив; приказ Управления Ставропольского края по сохранению и государственной охране объектов культурного наследия от 14.05.2021 № 275; иной документ от 14.05.2021 № -; сопроводительное письмо от 23.04.2021 № 06-10/06-09/2131. вид ограничения (обременения): ограничения прав на земельный участок, предусмотренные статьей 56 Земельного кодекса Российской Федерации; срок действия: с 09.09.2024; реквизиты документа-основания: приказ от 25.07.2024 № 731 выдан: Управление Ставропольского края по сохранению и государственной охране объектов культурного наследия.	
Получатель выписки:		Арсамеков Магомедхабиб Рамзанович, действующий(ая) на основании документа "" КОМИТЕТ ПО УПРАВЛЕНИЮ МУНИЦИПАЛЬНЫМ ИМУЩЕСТВОМ АДМИНИСТРАЦИИ ГОРОДА НЕВИННОМЫССКА СТАВРОПОЛЬСКОГО КРАЯ	

полное наименование должности	 ДОКУМЕНТ ПОДПИСАН ЭЛЕКТРОННОЙ ПОДПИСЬЮ Сертификат: 009F0BDC181A023B64597F1E2579BEFB50 Владелец: ФЕДЕРАЛЬНАЯ СЛУЖБА ГОСУДАРСТВЕННОЙ РЕГИСТРАЦИИ, КАДАСТРА И КАРТОГРАФИИ Действителен: с 02.08.2024 по 26.10.2025	инициалы, фамилия

Выписка из Единого государственного реестра недвижимости об объекте недвижимости
Сведения о зарегистрированных правах

Земельный участок			
вид объекта недвижимости			
Лист № 1 раздела 2		Всего листов раздела 2: 2	Всего разделов: 8
Всего листов выписки: 14			
05.05.2025г. № КУВИ-001/2025-100602119			
Кадастровый номер:		26:16:070105:47	
1	Правообладатель (правообладатели):	1.1	Муниципальное образование город Невинномысск Ставропольского края
	Сведения о возможности предоставления третьим лицам персональных данных физического лица:	1.1.1	данные отсутствуют
2	Вид, номер, дата и время государственной регистрации права:	2.1	Собственность 26:16:070105:47-26/001/2019-1 18.10.2019 14:09:33
3	Сведения об осуществлении государственной регистрации сделки, права без необходимого в силу закона согласия третьего лица, органа:	3.1	данные отсутствуют
4	Ограничение прав и обременение объекта недвижимости:	не зарегистрировано	
5	Договоры участия в долевом строительстве:	не зарегистрировано	
6	Заявленные в судебном порядке права требования:	данные отсутствуют	
7	Сведения о возможности предоставления третьим лицам персональных данных физического лица	данные отсутствуют	
8	Сведения о возражении в отношении зарегистрированного права:	данные отсутствуют	
9	Сведения о наличии решения об изъятии объекта недвижимости для государственных и муниципальных нужд:	данные отсутствуют	
10	Сведения о невозможности государственной регистрации без личного участия правообладателя или его законного представителя:	данные отсутствуют	
11	Правопритязания и сведения о наличии поступивших, но не рассмотренных заявлений о проведении государственной регистрации права (перехода, прекращения права), ограничения права или обременения объекта недвижимости, сделки в отношении объекта недвижимости:	отсутствуют	

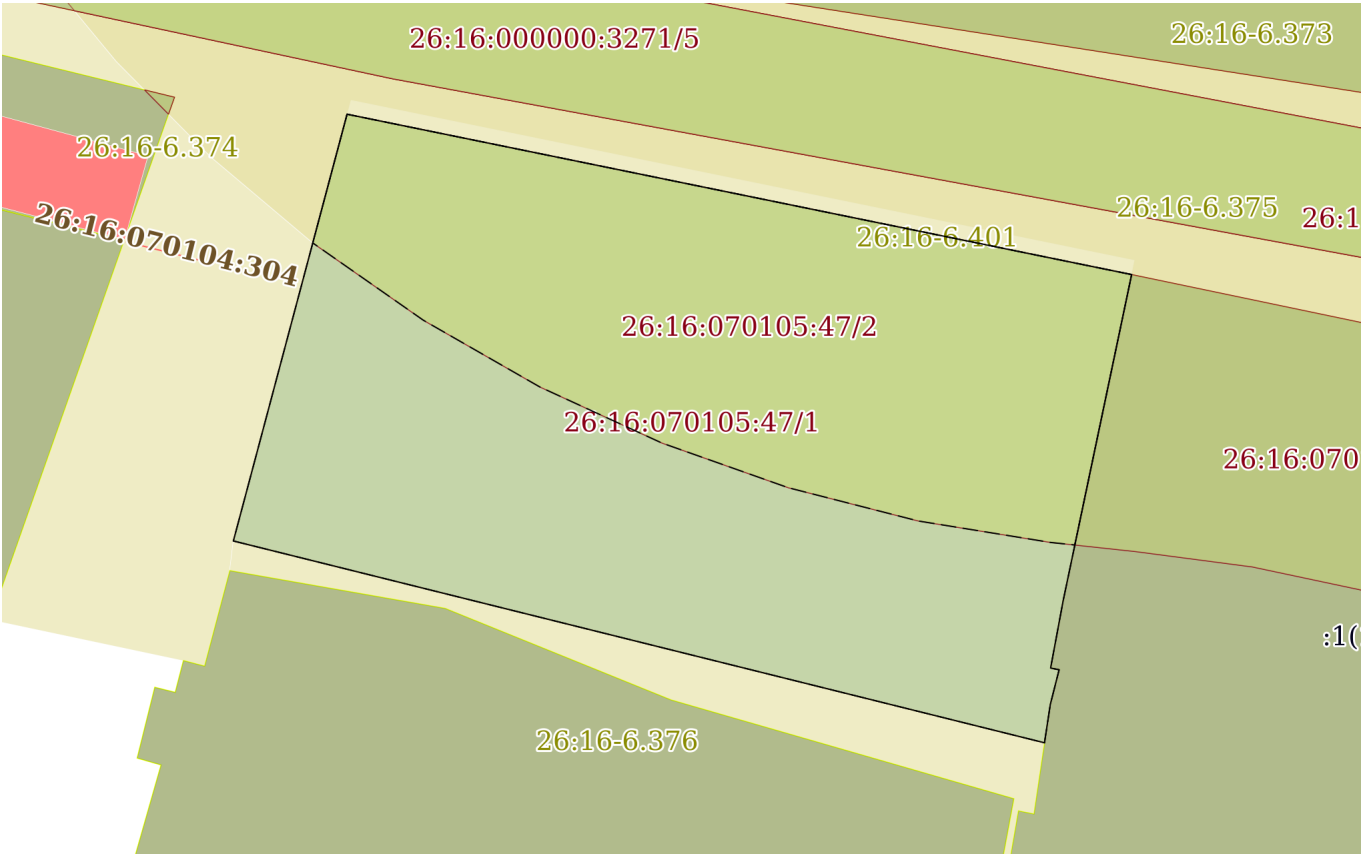
полное наименование должности	<div><p>ДОКУМЕНТ ПОДПИСАН ЭЛЕКТРОННОЙ ПОДПИСЬЮ</p><p>Сертификат: 009F0BDC181A023B64597F1E2579BEFB50</p><p>Владелец: ФЕДЕРАЛЬНАЯ СЛУЖБА ГОСУДАРСТВЕННОЙ РЕГИСТРАЦИИ, КАДАСТРА И КАРТОГРАФИИ</p><p>Действителен: с 02.08.2024 по 26.10.2025</p></div>	инициалы, фамилия

Земельный участок			
вид объекта недвижимости			
Лист № 2 раздела 2	Всего листов раздела 2: 2	Всего разделов: 8	Всего листов выписки: 14
05.05.2025г. № КУВИ-001/2025-100602119			
Кадастровый номер:		26:16:070105:47	
11	Сведения о невозможности государственной регистрации перехода, прекращения, ограничения права на земельный участок из земель сельскохозяйственного назначения:	данные отсутствуют	

полное наименование должности	 ДОКУМЕНТ ПОДПИСАН ЭЛЕКТРОННОЙ ПОДПИСЬЮ Сертификат: 009F0BDC181A023B64597F1E2579BEFB50 Владелец: ФЕДЕРАЛЬНАЯ СЛУЖБА ГОСУДАРСТВЕННОЙ РЕГИСТРАЦИИ, КАДАСТРА И КАРТОГРАФИИ Действителен: с 02.08.2024 по 26.10.2025	инициалы, фамилия

Выписка из Единого государственного реестра недвижимости об объекте недвижимости
Описание местоположения земельного участка

Земельный участок			
вид объекта недвижимости			
Лист № 1 раздела 3	Всего листов раздела 3: 1	Всего разделов: 8	Всего листов выписки: 14
05.05.2025г. № КУВИ-001/2025-100602119			
Кадастровый номер:		26:16:070105:47	

План (чертеж, схема) земельного участка			
			
Масштаб 1:500	Условные обозначения:		

		ДОКУМЕНТ ПОДПИСАН ЭЛЕКТРОННОЙ ПОДПИСЬЮ	
Сертификат: 009F0BDC181A023B64597F1E2579BEFB50			
Владелец: ФЕДЕРАЛЬНАЯ СЛУЖБА ГОСУДАРСТВЕННОЙ РЕГИСТРАЦИИ, КАДАСТРА И КАРТОГРАФИИ			
Действителен: с 02.08.2024 по 26.10.2025			
полное наименование должности		инициалы, фамилия	

Выписка из Единого государственного реестра недвижимости об объекте недвижимости
Описание местоположения земельного участка

Земельный участок			
вид объекта недвижимости			
Лист № 1 раздела 3.1	Всего листов раздела 3.1: 1	Всего разделов: 8	Всего листов выписки: 14
05.05.2025г. № КУВИ-001/2025-100602119			
Кадастровый номер:		26:16:070105:47	

Описание местоположения границ земельного участка							
№ п/п	Номер точки		Дирекционный угол	Горизонтальное проложение, м	Описание закрепления на местности	Кадастровые номера смежных участков	Сведения об адресах правообладателей смежных земельных участков
	начальн ая	конечн ая					
1	2	3	4	5	6	7	8
1	1.1.1	1.1.2	101°33.3`	53.67	данные отсутствуют	данные отсутствуют	данные отсутствуют
2	1.1.2	1.1.3	191°51.2`	22.35	данные отсутствуют	26:16:070105:1(1)	р.gasporov@sa.rwtk.ru, Россия, город. Москва, улица. Новорязанская, д. 12
3	1.1.3	1.1.4	190°33.1`	4.59	данные отсутствуют	26:16:070105:1(1)	р.gasporov@sa.rwtk.ru, Россия, город. Москва, улица. Новорязанская, д. 12
4	1.1.4	1.1.5	100°55.4`	0.58	данные отсутствуют	26:16:070105:1(1)	р.gasporov@sa.rwtk.ru, Россия, город. Москва, улица. Новорязанская, д. 12
5	1.1.5	1.1.6	194°12.6`	2.4	данные отсутствуют	26:16:070105:1(1)	р.gasporov@sa.rwtk.ru, Россия, город. Москва, улица. Новорязанская, д. 12
6	1.1.6	1.1.7	188°37.7`	2.6	данные отсутствуют	26:16:070105:1(1)	р.gasporov@sa.rwtk.ru, Россия, город. Москва, улица. Новорязанская, д. 12
7	1.1.7	1.1.8	283°58.6`	56.02	данные отсутствуют	данные отсутствуют	данные отсутствуют
8	1.1.8	1.1.1	14°54.8`	29.61	данные отсутствуют	данные отсутствуют	данные отсутствуют

полное наименование должности	<div><div>ДОКУМЕНТ ПОДПИСАН ЭЛЕКТРОННОЙ ПОДПИСЬЮ</div><div>Сертификат: 009F0BDC181A023B64597F1E2579BEFB50</div><div>Владелец: ФЕДЕРАЛЬНАЯ СЛУЖБА ГОСУДАРСТВЕННОЙ РЕГИСТРАЦИИ, КАДАСТРА И КАРТОГРАФИИ</div><div>Действителен: с 02.08.2024 по 26.10.2025</div></div>	инициалы, фамилия

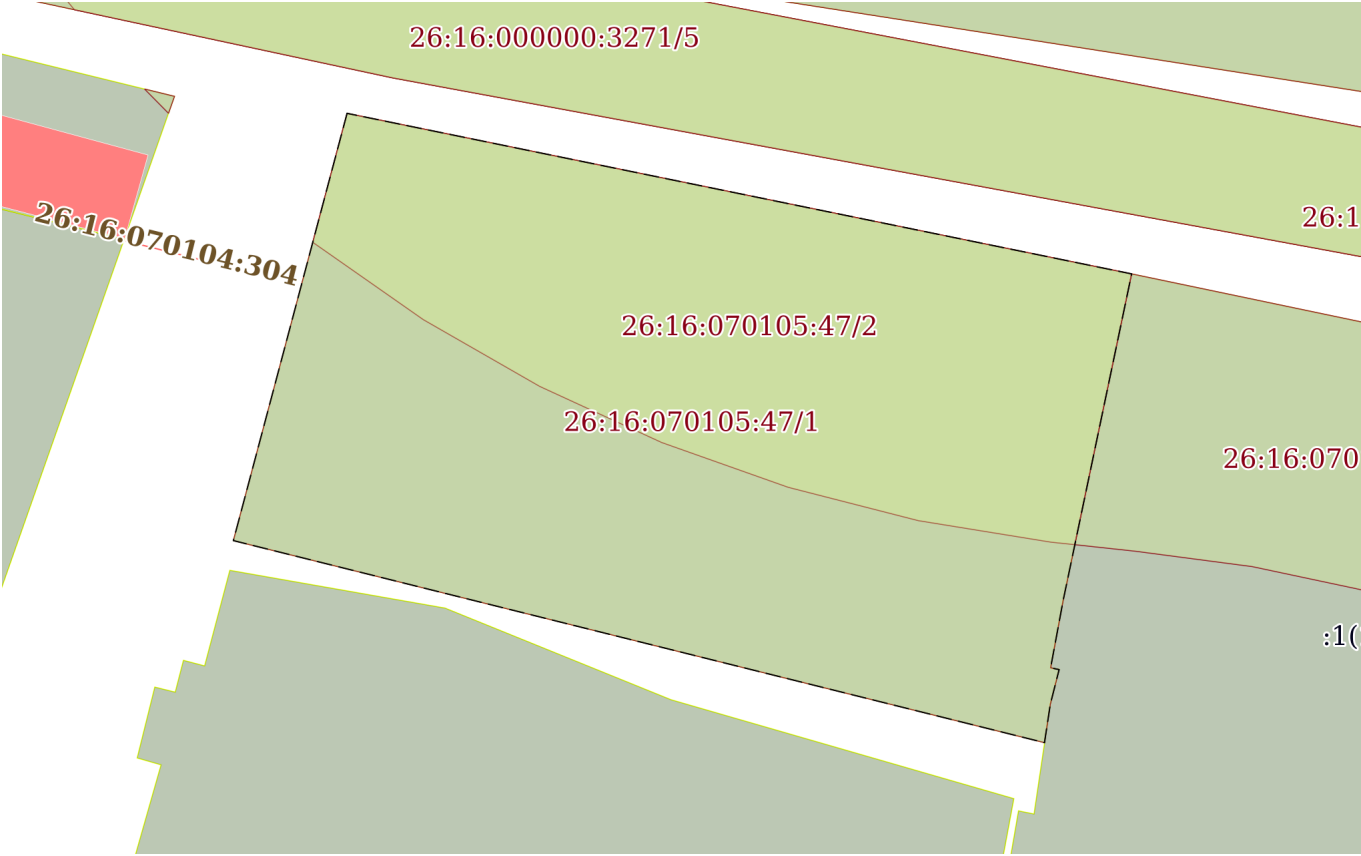
Выписка из Единого государственного реестра недвижимости об объекте недвижимости
Описание местоположения земельного участка

Земельный участок			
вид объекта недвижимости			
Лист № 1 раздела 3.2	Всего листов раздела 3.2: 1	Всего разделов: 8	Всего листов выписки: 14
05.05.2025г. № КУВИ-001/2025-100602119			
Кадастровый номер:		26:16:070105:47	

Сведения о характерных точках границы земельного участка				
Система координат МСК-26 от СК-95, зона 1				
Номер точки	Координаты, м		Описание закрепления на местности	Средняя квадратичная погрешность определения координат характерных точек границ земельного участка, м
	X	Y		
1	2	3	4	5
1	431043.74	1316964.44	692003000000	0.1
2	431015.13	1316956.82	692003000000	0.1
3	431001.6	1317011.18	692003000000	0.1
4	431004.17	1317011.57	692003000000	0.1
5	431006.5	1317012.16	692003000000	0.1
6	431006.61	1317011.59	692003000000	0.1
7	431011.12	1317012.43	692003000000	0.1
8	431032.99	1317017.02	692003000000	0.1
1	431043.74	1316964.44	692003000000	0.1

полное наименование должности		ДОКУМЕНТ ПОДПИСАН	инициалы, фамилия
		ЭЛЕКТРОННОЙ ПОДПИСЬЮ	
	Сертификат: 009F0BDC181A023B64597F1E2579BEFB50		
	Владелец: ФЕДЕРАЛЬНАЯ СЛУЖБА ГОСУДАРСТВЕННОЙ РЕГИСТРАЦИИ, КАДАСТРА И КАРТОГРАФИИ Действителен: с 02.08.2024 по 26.10.2025		

Выписка из Единого государственного реестра недвижимости об объекте недвижимости
Сведения о частях земельного участка

Земельный участок			
вид объекта недвижимости			
Лист № 1 раздела 4	Всего листов раздела 4: 2	Всего разделов: 8	Всего листов выписки: 14
05.05.2025г. № КУВИ-001/2025-100602119			
Кадастровый номер:		26:16:070105:47	
План (чертеж, схема) части земельного участка		Учетный номер части: 26:16:070105:47/1	
			
Масштаб 1:500		Условные обозначения:	

полное наименование должности		ДОКУМЕНТ ПОДПИСАН ЭЛЕКТРОННОЙ ПОДПИСЬЮ	инициалы, фамилия
	Сертификат: 009F0BDC181A023B64597F1E2579BEFB50		
	Владелец: ФЕДЕРАЛЬНАЯ СЛУЖБА ГОСУДАРСТВЕННОЙ РЕГИСТРАЦИИ, КАДАСТРА И КАРТОГРАФИИ Действителен: с 02.08.2024 по 26.10.2025		

Земельный участок			
вид объекта недвижимости			
Лист № 2 раздела 4	Всего листов раздела 4: 2	Всего разделов: 8	Всего листов выписки: 14
05.05.2025г. № КУВИ-001/2025-100602119			
Кадастровый номер:		26:16:070105:47	


План (чертеж, схема) части земельного участка	Учетный номер части: 26:16:070105:47/2
---	--

26:16:000000:3271/5

26:16:070105:47/2

26:16:070105:47/1

Масштаб 1:400	Условные обозначения:
---------------	-----------------------

полное наименование должности	<div><p>ДОКУМЕНТ ПОДПИСАН ЭЛЕКТРОННОЙ ПОДПИСЬЮ</p><p>Сертификат: 009F0BDC181A023B64597F1E2579BEFB50</p><p>Владелец: ФЕДЕРАЛЬНАЯ СЛУЖБА ГОСУДАРСТВЕННОЙ РЕГИСТРАЦИИ, КАДАСТРА И КАРТОГРАФИИ</p><p>Действителен: с 02.08.2024 по 26.10.2025</p></div>	инициалы, фамилия

Выписка из Единого государственного реестра недвижимости об объекте недвижимости
Сведения о частях земельного участка

Земельный участок			
вид объекта недвижимости			
Лист № 1 раздела 4.1	Всего листов раздела 4.1: 2	Всего разделов: 8	Всего листов выписки: 14
05.05.2025г. № КУВИ-001/2025-100602119			
Кадастровый номер:		26:16:070105:47	

Учетный номер части	Площадь, м2	Содержание ограничения в использовании или ограничения права на объект недвижимости или обременения объекта недвижимости
1	2	3
26:16:070105:47/1	1678	вид ограничения (обременения): ограничения прав на земельный участок, предусмотренные статьей 56 Земельного кодекса Российской Федерации; Срок действия: не установлен; реквизиты документа-основания: документ, содержащий необходимые для внесения в государственный кадастр недвижимости сведения об установлении или изменении территориальной зоны или зоны с особыми условиями использования территорий, либо об отмене установления такой зоны от 28.04.2021 № архив; приказ Управления Ставропольского края по сохранению и государственной охране объектов культурного наследия от 14.05.2021 № 275; иной документ от 14.05.2021 № -; сопроводительное письмо от 23.04.2021 № 06-10/06-09/2131; Содержание ограничения (обременения): В соответствии со статьей 3.1 Федерального закона от 25.06.2002 г. №73-ФЗ "Об объектах культурного наследия (памятниках истории и культуры) народов Российской Федерации", статьей 6 Закона Ставропольского края от 16 марта 2006 г. № 14-кз "Об объектах культурного наследия (памятников истории и культуры)", Режим использования территории объекта культурного наследия регионального значения «Территория объекта культурного наследия регионального значения "Дом, в котором в 1918 году размещался военно-революционный комитет по организации Красной Гвардии", 1890 г., Ставропольский край, Невинномысский городской округ, г. Невинномысск, улица Революционная, 264, устанавливается режим охраны Р-1 - «Реставрация и приспособление объекта культурного наследия». Режим Р- 1 Предусматривает: - проведение работ по сохранению, восстановлению, реставрации и приспособлению для современного использования объекта культурного наследия, отдельных элементов, на основе предварительных историко-архитектурных, историко-градостроительных и архивных исследований (далее историко-культурных исследований); - проведение работ по выявлению, восстановлению утраченных элементов объекта культурного наследия на основе предварительных историко-культурных исследований; - ведение мониторинга за состоянием объекта культурного наследия в целом. Разрешает: - реставрацию, консервацию, ремонт объекта культурного наследия, благоустройство территории; - воссоздание или компенсация утраченных элементов объекта культурного наследия; - оборудование территории элементами освещения, необходимыми для памятника; - ремонт, реконструкция инженерных коммуникаций (в том числе подземных), не нарушающих целостности объекта культурного наследия и не создающих угрозы его повреждения и уничтожения, с последующей рекультивацией нарушенных участков; - установка информационных знаков и указателей. Запрещает: - снос объекта культурного наследия, изменение местоположения объекта культурного наследия, изменение объемно-пространственных

полное наименование должности	 ДОКУМЕНТ ПОДПИСАН ЭЛЕКТРОННОЙ ПОДПИСЬЮ Сертификат: 009F0BDC181A023B64597F1E2579BEFB50 Владелец: ФЕДЕРАЛЬНАЯ СЛУЖБА ГОСУДАРСТВЕННОЙ РЕГИСТРАЦИИ, КАДАСТРА И КАРТОГРАФИИ Действителен: с 02.08.2024 по 26.10.2025	инициалы, фамилия

Земельный участок			
вид объекта недвижимости			
Лист № 2 раздела 4.1	Всего листов раздела 4.1: 2	Всего разделов: 8	Всего листов выписки: 14
05.05.2025г. № КУВИ-001/2025-100602119			
Кадастровый номер:		26:16:070105:47	
		характеристик; - размещение на территории объекта культурного наследия рекламы; - прокладка наземных инженерных коммуникаций, в том числе воздушных линий электропередач, за исключением временных, необходимых для проведения ремонтно-реставрационных работ; - динамическое воздействие на грунты в зоне их взаимодействия с объектом культурного наследия - от производства работ, создающих разрушающие вибрационные нагрузки; - новое строительство на территории объекта культурного наследия; - ограничение доступа к объекту культурного наследия.; Реестровый номер границы: 26:16-8.1; Вид объекта реестра границ: Территория объекта культурного наследия; Вид зоны по документу: Территория объекта культурного наследия регионального значения "Дом, в котором в 1918 году размещался военно-революционный комитет по организации Красной Гвардии", 1890 г..	
26:16:070105:47/2	878	вид ограничения (обременения): ограничения прав на земельный участок, предусмотренные статьей 56 Земельного кодекса Российской Федерации; Срок действия: не установлен; реквизиты документа-основания: приказ от 25.07.2024 № 731 выдан: Управление Ставропольского края по сохранению и государственной охране объектов культурного наследия; Содержание ограничения (обременения): В границах защитной зоны объекта культурного наследия запрещается: строительство объектов капитального строительства и их реконструкция, связанная с изменением их параметров (высоты, количества этажей, площади), за исключением строительства и реконструкции линейных объектов; Реестровый номер границы: 26:16-6.401; Вид объекта реестра границ: Зона с особыми условиями использования территории; Вид зоны по документу: Защитная зона объекта культурного наследия регионального значения «Здание ж.д. вокзала. Здесь на станции Невинномысская в марте 1918 года под руководством Героя гражданской войны Я.Ф. Балахонova был сформирован 2-й Кубанский революционный отряд», 1903 год; Тип зоны: Защитная зона объекта культурного наследия	

полное наименование должности		 ДОКУМЕНТ ПОДПИСАН ЭЛЕКТРОННОЙ ПОДПИСЬЮ Сертификат: 009F0BDC181A023B64597F1E2579BEFB50 Владелец: ФЕДЕРАЛЬНАЯ СЛУЖБА ГОСУДАРСТВЕННОЙ РЕГИСТРАЦИИ, КАДАСТРА И КАРТОГРАФИИ Действителен: с 02.08.2024 по 26.10.2025	инициалы, фамилия

Выписка из Единого государственного реестра недвижимости об объекте недвижимости
Сведения о частях земельного участка

Земельный участок			
вид объекта недвижимости			
Лист № 1 раздела 4.2	Всего листов раздела 4.2: 2	Всего разделов: 8	Всего листов выписки: 14
05.05.2025г. № КУВИ-001/2025-100602119			
Кадастровый номер:		26:16:070105:47	

Сведения о характерных точках границы части (частей) земельного участка				
Учетный номер части: 26:16:070105:47/1				
Система координат				
Номер точки	Координаты, м		Описание закрепления на местности	Средняя квадратичная погрешность определения координат характерных точек границ земельного участка, м
	X	Y		
1	2	3	4	5
1	431043.74	1316964.44	-	-
2	431032.99	1317017.02	-	-
3	431011.12	1317012.43	-	-
4	431006.61	1317011.59	-	-
5	431006.49	1317012.16	-	-
6	431004.17	1317011.57	-	-
7	431001.6	1317011.18	-	-
8	431015.13	1316956.82	-	-
1	431043.74	1316964.44	-	-

полное наименование должности	<div><p>ДОКУМЕНТ ПОДПИСАН ЭЛЕКТРОННОЙ ПОДПИСЬЮ</p><p>Сертификат: 009F0BDC181A023B64597F1E2579BEFB50</p><p>Владелец: ФЕДЕРАЛЬНАЯ СЛУЖБА ГОСУДАРСТВЕННОЙ РЕГИСТРАЦИИ, КАДАСТРА И КАРТОГРАФИИ</p><p>Действителен: с 02.08.2024 по 26.10.2025</p></div>	инициалы, фамилия

Земельный участок				
вид объекта недвижимости				
Лист № 2 раздела 4.2		Всего листов раздела 4.2: 2		Всего разделов: 8
Всего листов выписки: 14				
05.05.2025г. № КУВИ-001/2025-100602119				
Кадастровый номер:			26:16:070105:47	
Сведения о характерных точках границы части (частей) земельного участка				
Учетный номер части: 26:16:070105:47/2				
Система координат				
Номер точки	Координаты, м		Описание закрепления на местности	Средняя квадратичная погрешность определения координат характерных точек границ земельного участка, м
	X	Y		
1	2	3	4	5
1	431032.99	1317017.02	-	-
2	431014.86	1317013.21	-	-
3	431015.03	1317011.6	-	-
4	431016.47	1317002.72	-	-
5	431018.7	1316994.01	-	-
6	431021.7	1316985.53	-	-
7	431025.46	1316977.35	-	-
8	431029.93	1316969.55	-	-
9	431035.09	1316962.17	-	-
10	431035.11	1316962.14	-	-
11	431043.74	1316964.44	-	-
12	431032.99	1317017.02	-	-

полное наименование должности	 ДОКУМЕНТ ПОДПИСАН ЭЛЕКТРОННОЙ ПОДПИСЬЮ Сертификат: 009F0BDC181A023B64597F1E2579BEFB50 Владелец: ФЕДЕРАЛЬНАЯ СЛУЖБА ГОСУДАРСТВЕННОЙ РЕГИСТРАЦИИ, КАДАСТРА И КАРТОГРАФИИ Действителен: с 02.08.2024 по 26.10.2025	инициалы, фамилия