

ГРАФИЧЕСКОЕ ОПИСАНИЕ

местоположения границ населенных пунктов, территориальных зон, особо охраняемых природных территорий, зон с особыми условиями использования территории

Публичный сервитут для использования земель и земельных участков в целях эксплуатации "Строительство ВОЛП х.Грушевый – г.Тихорецк" на участке г.Невинномысск – х.Грушевый"

(наименование объекта, местоположение границ которого описано (далее - объект))

Раздел 1

Сведения об объекте

№ п/п	Характеристики объекта	Описание характеристик
1	2	3
1.	Местоположение объекта	Ставропольский край, г.Ставрополь, г.Невинномысск, Шпаковский район, Кочубеевский район
2.	Площадь объекта +/- величина погрешности определения площади (Р +/- Дельта Р)	275142 +/- 184 м ²
3.	Иные характеристики объекта	Публичный сервитут для использования земель и земельных участков в целях эксплуатации "Строительство ВОЛП х.Грушевый – г.Тихорецк" на участке г.Невинномысск – х.Грушевый", сроком на 49 лет в интересах Публичного акционерного общества «Мобильные ТелеСистемы», ИНН: 7740000076, ОГРН: 1027700149124. Почтовый адрес Публичного акционерного общества "Мобильные ТелеСистемы": 109147, город Москва, Марксистская ул., д.4, адрес электронной почты: reception@mts.ru.

Раздел 2

Сведения о местоположении границ объекта

1. Система координат МСК-26, зона 1

2. Сведения о характерных точках границ объекта

Обозначение характерных точек границ	Координаты, м		Метод определения координат характерной точки	Средняя квадратическая погрешность положения характерной точки (Мт), м	Описание обозначения точки на местности (при наличии)
	X	Y			
1	2	3	4	5	6
1	473560.79	1308471.92	Геодезический метод	0.10	-
2	473564.44	1308470.29	Геодезический метод	0.10	-
3	473567.13	1308476.32	Геодезический метод	0.10	-
4	473588.23	1308467.24	Геодезический метод	0.10	-
5	473603.32	1308460.53	Геодезический метод	0.10	-
6	473650.98	1308439.07	Геодезический метод	0.10	-
7	473688.44	1308421.12	Геодезический метод	0.10	-
8	473743.19	1308463.98	Геодезический метод	0.10	-
9	473808.42	1308399.54	Геодезический метод	0.10	-
10	473839.64	1308366.43	Геодезический метод	0.10	-
11	473834.35	1308357.45	Геодезический метод	0.10	-
12	473814.95	1308323.29	Геодезический метод	0.10	-
13	473788.27	1308276.94	Геодезический метод	0.10	-
14	473758.91	1308225.75	Геодезический метод	0.10	-
15	473740.01	1308193.29	Геодезический метод	0.10	-
16	473711.55	1308143.99	Геодезический метод	0.10	-
17	473707.17	1308136.49	Геодезический метод	0.10	-
18	473685.31	1308098.25	Геодезический метод	0.10	-
19	473665.37	1308054.88	Геодезический метод	0.10	-
20	473657.43	1308041.92	Геодезический метод	0.10	-
21	473652.22	1308035.69	Геодезический метод	0.10	-
22	473642.40	1308023.32	Геодезический метод	0.10	-

2. Сведения о характерных точках границ объекта					
Обозначение характерных точек границ	Координаты, м		Метод определения координат характерной точки	Средняя квадратическая погрешность положения характерной точки (Mt), м	Описание обозначения точки на местности (при наличии)
	X	Y			
1	2	3	4	5	6
23	473633.33	1308008.09	Геодезический метод	0.10	-
24	473618.00	1307983.89	Геодезический метод	0.10	-
25	473614.63	1307985.62	Геодезический метод	0.10	-
26	473584.43	1307995.48	Геодезический метод	0.10	-
27	473542.13	1308008.51	Геодезический метод	0.10	-
28	473519.03	1308015.31	Геодезический метод	0.10	-
29	473481.12	1308024.37	Геодезический метод	0.10	-
30	473487.35	1308048.55	Геодезический метод	0.10	-
31	473385.01	1308086.40	Геодезический метод	0.10	-
32	473277.26	1308126.97	Геодезический метод	0.10	-
33	473227.37	1308144.34	Геодезический метод	0.10	-
34	473213.04	1308148.80	Геодезический метод	0.10	-
35	473209.57	1308149.24	Геодезический метод	0.10	-
36	473206.02	1308148.78	Геодезический метод	0.10	-
37	473202.71	1308147.44	Геодезический метод	0.10	-
38	473199.75	1308145.25	Геодезический метод	0.10	-
39	473196.13	1308139.69	Геодезический метод	0.10	-
40	473189.52	1308128.84	Геодезический метод	0.10	-
41	473187.00	1308124.32	Геодезический метод	0.10	-
42	473173.29	1308101.63	Геодезический метод	0.10	-
43	473169.59	1308088.72	Геодезический метод	0.10	-
44	473174.99	1308080.35	Геодезический метод	0.10	-
45	473181.94	1308075.91	Геодезический метод	0.10	-
46	473191.27	1308072.16	Геодезический метод	0.10	-
47	473216.80	1308062.15	Геодезический метод	0.10	-

2. Сведения о характерных точках границ объекта					
Обозначение характерных точек границ	Координаты, м		Метод определения координат характерной точки	Средняя квадратическая погрешность положения характерной точки (Mt), м	Описание обозначения точки на местности (при наличии)
	X	Y			
1	2	3	4	5	6
48	473232.50	1308054.86	Геодезический метод	0.10	-
49	473243.27	1308046.69	Геодезический метод	0.10	-
50	473261.22	1308032.05	Геодезический метод	0.10	-
51	473296.24	1307997.37	Геодезический метод	0.10	-
52	473331.97	1307962.59	Геодезический метод	0.10	-
53	473370.41	1307933.28	Геодезический метод	0.10	-
54	473376.86	1307928.13	Геодезический метод	0.10	-
55	473387.84	1307917.92	Геодезический метод	0.10	-
56	473449.55	1307866.20	Геодезический метод	0.10	-
57	473445.25	1307853.94	Геодезический метод	0.10	-
58	473443.32	1307849.57	Геодезический метод	0.10	-
59	473438.84	1307843.00	Геодезический метод	0.10	-
60	473447.46	1307826.10	Геодезический метод	0.10	-
61	473457.53	1307807.71	Геодезический метод	0.10	-
62	473472.02	1307774.93	Геодезический метод	0.10	-
63	473476.32	1307764.14	Геодезический метод	0.10	-
64	473481.46	1307749.56	Геодезический метод	0.10	-
65	473491.65	1307723.39	Геодезический метод	0.10	-
66	473496.63	1307704.61	Геодезический метод	0.10	-
67	473497.89	1307691.43	Геодезический метод	0.10	-
68	473497.13	1307672.07	Геодезический метод	0.10	-
69	473495.34	1307654.05	Геодезический метод	0.10	-
70	473491.95	1307625.29	Геодезический метод	0.10	-
71	473490.83	1307608.76	Геодезический метод	0.10	-
72	473489.30	1307600.59	Геодезический метод	0.10	-

2. Сведения о характерных точках границ объекта					
Обозначение характерных точек границ	Координаты, м		Метод определения координат характерной точки	Средняя квадратическая погрешность положения характерной точки (Mt), м	Описание обозначения точки на местности (при наличии)
	X	Y			
1	2	3	4	5	6
73	473476.49	1307582.75	Геодезический метод	0.10	-
74	473449.20	1307536.64	Геодезический метод	0.10	-
75	473432.91	1307510.02	Геодезический метод	0.10	-
76	473412.20	1307473.98	Геодезический метод	0.10	-
77	473391.34	1307442.00	Геодезический метод	0.10	-
78	473369.70	1307401.48	Геодезический метод	0.10	-
79	473370.38	1307393.92	Геодезический метод	0.10	-
80	473367.72	1307358.66	Геодезический метод	0.10	-
81	473360.03	1307348.46	Геодезический метод	0.10	-
82	473344.81	1307347.45	Геодезический метод	0.10	-
83	473323.62	1307326.57	Геодезический метод	0.10	-
84	473284.76	1307259.91	Геодезический метод	0.10	-
85	473251.70	1307203.50	Геодезический метод	0.10	-
86	473218.34	1307150.03	Геодезический метод	0.10	-
87	473194.03	1307110.85	Геодезический метод	0.10	-
88	473166.40	1307059.30	Геодезический метод	0.10	-
89	473159.48	1307036.27	Геодезический метод	0.10	-
90	473139.70	1306990.41	Геодезический метод	0.10	-
91	473124.18	1306949.60	Геодезический метод	0.10	-
92	473110.15	1306911.84	Геодезический метод	0.10	-
93	473097.26	1306879.27	Геодезический метод	0.10	-
94	473093.84	1306845.66	Геодезический метод	0.10	-
95	473061.70	1306783.84	Геодезический метод	0.10	-
96	473029.65	1306729.67	Геодезический метод	0.10	-
97	473000.40	1306681.24	Геодезический метод	0.10	-

2. Сведения о характерных точках границ объекта					
Обозначение характерных точек границ	Координаты, м		Метод определения координат характерной точки	Средняя квадратическая погрешность положения характерной точки (Mt), м	Описание обозначения точки на местности (при наличии)
	X	Y			
1	2	3	4	5	6
98	472976.91	1306640.27	Геодезический метод	0.10	-
99	472958.27	1306607.89	Геодезический метод	0.10	-
100	472927.05	1306552.42	Геодезический метод	0.10	-
101	472906.71	1306518.50	Геодезический метод	0.10	-
102	472881.33	1306478.76	Геодезический метод	0.10	-
103	472864.94	1306449.81	Геодезический метод	0.10	-
104	472840.83	1306403.21	Геодезический метод	0.10	-
105	472816.32	1306356.91	Геодезический метод	0.10	-
106	472788.01	1306301.81	Геодезический метод	0.10	-
107	472758.36	1306249.94	Геодезический метод	0.10	-
108	472720.77	1306188.45	Геодезический метод	0.10	-
109	472688.50	1306132.82	Геодезический метод	0.10	-
110	472670.92	1306101.65	Геодезический метод	0.10	-
111	472663.42	1306088.47	Геодезический метод	0.10	-
112	472642.59	1306054.50	Геодезический метод	0.10	-
113	472613.94	1306006.87	Геодезический метод	0.10	-
114	472579.75	1305948.29	Геодезический метод	0.10	-
115	472552.91	1305901.25	Геодезический метод	0.10	-
116	472534.41	1305868.58	Геодезический метод	0.10	-
117	472516.49	1305835.74	Геодезический метод	0.10	-
118	472494.01	1305793.32	Геодезический метод	0.10	-
119	472470.90	1305758.04	Геодезический метод	0.10	-
120	472449.34	1305719.96	Геодезический метод	0.10	-
121	472421.99	1305676.37	Геодезический метод	0.10	-
122	472407.02	1305650.20	Геодезический метод	0.10	-

2. Сведения о характерных точках границ объекта					
Обозначение характерных точек границ	Координаты, м		Метод определения координат характерной точки	Средняя квадратическая погрешность положения характерной точки (Mt), м	Описание обозначения точки на местности (при наличии)
	X	Y			
1	2	3	4	5	6
123	472391.03	1305622.41	Геодезический метод	0.10	-
124	472366.47	1305578.19	Геодезический метод	0.10	-
125	472346.06	1305541.92	Геодезический метод	0.10	-
126	472326.96	1305509.73	Геодезический метод	0.10	-
127	472322.03	1305503.69	Геодезический метод	0.10	-
128	472298.85	1305500.58	Геодезический метод	0.10	-
129	472262.59	1305490.82	Геодезический метод	0.10	-
130	472243.78	1305471.78	Геодезический метод	0.10	-
131	472225.72	1305452.84	Геодезический метод	0.10	-
132	472212.38	1305437.81	Геодезический метод	0.10	-
133	472201.95	1305427.34	Геодезический метод	0.10	-
134	472174.90	1305397.27	Геодезический метод	0.10	-
135	472171.55	1305394.20	Геодезический метод	0.10	-
136	472167.34	1305391.70	Геодезический метод	0.10	-
137	472162.38	1305389.67	Геодезический метод	0.10	-
138	472151.31	1305389.32	Геодезический метод	0.10	-
139	472102.68	1305400.98	Геодезический метод	0.10	-
140	472052.38	1305420.71	Геодезический метод	0.10	-
141	471983.02	1305461.15	Геодезический метод	0.10	-
142	471945.36	1305486.41	Геодезический метод	0.10	-
143	471914.02	1305507.45	Геодезический метод	0.10	-
144	471860.17	1305543.08	Геодезический метод	0.10	-
145	471827.39	1305565.60	Геодезический метод	0.10	-
146	471781.71	1305597.06	Геодезический метод	0.10	-
147	471742.37	1305623.05	Геодезический метод	0.10	-

2. Сведения о характерных точках границ объекта					
Обозначение характерных точек границ	Координаты, м		Метод определения координат характерной точки	Средняя квадратическая погрешность положения характерной точки (Mt), м	Описание обозначения точки на местности (при наличии)
	X	Y			
1	2	3	4	5	6
148	471728.01	1305633.82	Геодезический метод	0.10	-
149	471709.15	1305655.00	Геодезический метод	0.10	-
150	471700.24	1305668.25	Геодезический метод	0.10	-
151	471691.90	1305679.03	Геодезический метод	0.10	-
152	471680.23	1305695.55	Геодезический метод	0.10	-
153	471673.53	1305703.65	Геодезический метод	0.10	-
154	471670.19	1305707.86	Геодезический метод	0.10	-
155	471663.23	1305716.49	Геодезический метод	0.10	-
156	471638.16	1305746.26	Геодезический метод	0.10	-
157	471631.67	1305753.69	Геодезический метод	0.10	-
158	471620.09	1305766.13	Геодезический метод	0.10	-
159	471601.44	1305785.99	Геодезический метод	0.10	-
160	471577.68	1305804.84	Геодезический метод	0.10	-
161	471539.95	1305833.52	Геодезический метод	0.10	-
162	471510.64	1305856.89	Геодезический метод	0.10	-
163	471474.17	1305883.98	Геодезический метод	0.10	-
164	471437.86	1305912.54	Геодезический метод	0.10	-
165	471434.71	1305915.28	Геодезический метод	0.10	-
166	471407.16	1305939.15	Геодезический метод	0.10	-
167	471398.38	1305946.28	Геодезический метод	0.10	-
168	471373.88	1305965.89	Геодезический метод	0.10	-
169	471352.70	1305984.28	Геодезический метод	0.10	-
170	471334.79	1305997.48	Геодезический метод	0.10	-
171	471311.53	1306010.04	Геодезический метод	0.10	-
172	471292.18	1306030.63	Геодезический метод	0.10	-

2. Сведения о характерных точках границ объекта					
Обозначение характерных точек границ	Координаты, м		Метод определения координат характерной точки	Средняя квадратическая погрешность положения характерной точки (Mt), м	Описание обозначения точки на местности (при наличии)
	X	Y			
1	2	3	4	5	6
173	471284.61	1306045.66	Геодезический метод	0.10	-
174	471259.74	1306067.97	Геодезический метод	0.10	-
175	471231.83	1306084.16	Геодезический метод	0.10	-
176	471182.19	1306107.56	Геодезический метод	0.10	-
177	471142.58	1306126.68	Геодезический метод	0.10	-
178	471109.65	1306139.33	Геодезический метод	0.10	-
179	471089.29	1306143.93	Геодезический метод	0.10	-
180	471079.19	1306145.59	Геодезический метод	0.10	-
181	471047.11	1306150.78	Геодезический метод	0.10	-
182	471004.79	1306156.43	Геодезический метод	0.10	-
183	470973.96	1306161.41	Геодезический метод	0.10	-
184	470946.32	1306165.43	Геодезический метод	0.10	-
185	470919.61	1306168.78	Геодезический метод	0.10	-
186	470874.81	1306128.77	Геодезический метод	0.10	-
187	470852.66	1306108.83	Геодезический метод	0.10	-
188	470849.64	1306105.75	Геодезический метод	0.10	-
189	470827.30	1306085.27	Геодезический метод	0.10	-
190	470793.64	1306054.84	Геодезический метод	0.10	-
191	470769.94	1306033.43	Геодезический метод	0.10	-
192	470737.12	1306002.91	Геодезический метод	0.10	-
193	470725.84	1305988.78	Геодезический метод	0.10	-
194	470662.72	1305909.50	Геодезический метод	0.10	-
195	470629.93	1305868.29	Геодезический метод	0.10	-
196	470594.82	1305823.17	Геодезический метод	0.10	-
197	470548.80	1305764.27	Геодезический метод	0.10	-

2. Сведения о характерных точках границ объекта					
Обозначение характерных точек границ	Координаты, м		Метод определения координат характерной точки	Средняя квадратическая погрешность положения характерной точки (Mt), м	Описание обозначения точки на местности (при наличии)
	X	Y			
1	2	3	4	5	6
198	470500.43	1305703.05	Геодезический метод	0.10	-
199	470474.86	1305669.35	Геодезический метод	0.10	-
200	470455.10	1305642.58	Геодезический метод	0.10	-
201	470436.49	1305610.29	Геодезический метод	0.10	-
202	470412.79	1305565.28	Геодезический метод	0.10	-
203	470391.24	1305524.04	Геодезический метод	0.10	-
204	470359.29	1305462.73	Геодезический метод	0.10	-
205	470343.11	1305429.09	Геодезический метод	0.10	-
206	470332.32	1305397.95	Геодезический метод	0.10	-
207	470319.13	1305362.40	Геодезический метод	0.10	-
208	470305.99	1305321.84	Геодезический метод	0.10	-
209	470291.35	1305276.05	Геодезический метод	0.10	-
210	470286.09	1305258.24	Геодезический метод	0.10	-
211	470261.79	1305177.68	Геодезический метод	0.10	-
212	470251.00	1305132.97	Геодезический метод	0.10	-
213	470250.92	1305119.02	Геодезический метод	0.10	-
214	470250.69	1305071.54	Геодезический метод	0.10	-
215	470254.26	1305036.42	Геодезический метод	0.10	-
216	470261.86	1305004.92	Геодезический метод	0.10	-
217	470275.89	1304951.56	Геодезический метод	0.10	-
218	470285.76	1304914.57	Геодезический метод	0.10	-
219	470300.58	1304858.27	Геодезический метод	0.10	-
220	470312.60	1304812.51	Геодезический метод	0.10	-
221	470321.45	1304780.19	Геодезический метод	0.10	-
222	470334.70	1304734.46	Геодезический метод	0.10	-

2. Сведения о характерных точках границ объекта					
Обозначение характерных точек границ	Координаты, м		Метод определения координат характерной точки	Средняя квадратическая погрешность положения характерной точки (Mt), м	Описание обозначения точки на местности (при наличии)
	X	Y			
1	2	3	4	5	6
223	470355.47	1304660.61	Геодезический метод	0.10	-
224	470365.43	1304624.72	Геодезический метод	0.10	-
225	470370.77	1304592.24	Геодезический метод	0.10	-
226	470376.13	1304542.75	Геодезический метод	0.10	-
227	470384.13	1304458.40	Геодезический метод	0.10	-
228	470376.77	1304431.73	Геодезический метод	0.10	-
229	470344.46	1304375.22	Геодезический метод	0.10	-
230	470299.87	1304296.27	Геодезический метод	0.10	-
231	470308.99	1304291.07	Геодезический метод	0.10	-
232	470346.42	1304274.26	Геодезический метод	0.10	-
233	470355.75	1304267.36	Геодезический метод	0.10	-
234	470336.62	1304217.77	Геодезический метод	0.10	-
235	470317.35	1304164.27	Геодезический метод	0.10	-
236	470291.70	1304099.22	Геодезический метод	0.10	-
237	470286.06	1304091.26	Геодезический метод	0.10	-
238	470266.38	1304068.64	Геодезический метод	0.10	-
239	470255.52	1304057.95	Геодезический метод	0.10	-
240	470221.65	1304019.56	Геодезический метод	0.10	-
241	470207.22	1304002.20	Геодезический метод	0.10	-
242	470195.23	1303986.31	Геодезический метод	0.10	-
243	470191.07	1303979.87	Геодезический метод	0.10	-
244	470186.61	1303964.51	Геодезический метод	0.10	-
245	470186.21	1303942.75	Геодезический метод	0.10	-
246	470187.68	1303917.51	Геодезический метод	0.10	-
247	470190.34	1303870.65	Геодезический метод	0.10	-

2. Сведения о характерных точках границ объекта					
Обозначение характерных точек границ	Координаты, м		Метод определения координат характерной точки	Средняя квадратическая погрешность положения характерной точки (Mt), м	Описание обозначения точки на местности (при наличии)
	X	Y			
1	2	3	4	5	6
248	470194.93	1303807.46	Геодезический метод	0.10	-
249	470199.50	1303752.81	Геодезический метод	0.10	-
250	470203.97	1303700.45	Геодезический метод	0.10	-
251	470208.13	1303626.19	Геодезический метод	0.10	-
252	470210.41	1303597.36	Геодезический метод	0.10	-
253	470212.38	1303553.44	Геодезический метод	0.10	-
254	470213.19	1303539.55	Геодезический метод	0.10	-
255	470217.85	1303487.24	Геодезический метод	0.10	-
256	470226.51	1303420.37	Геодезический метод	0.10	-
257	470235.96	1303358.26	Геодезический метод	0.10	-
258	470241.20	1303315.15	Геодезический метод	0.10	-
259	470246.40	1303281.26	Геодезический метод	0.10	-
260	470253.72	1303241.96	Геодезический метод	0.10	-
261	470260.26	1303199.63	Геодезический метод	0.10	-
262	470264.52	1303160.95	Геодезический метод	0.10	-
263	470267.04	1303138.63	Геодезический метод	0.10	-
264	470273.20	1303119.46	Геодезический метод	0.10	-
265	470282.49	1303096.42	Геодезический метод	0.10	-
266	470297.37	1303096.76	Геодезический метод	0.10	-
267	470336.35	1303099.86	Геодезический метод	0.10	-
268	470365.27	1303103.83	Геодезический метод	0.10	-
269	470411.36	1303114.41	Геодезический метод	0.10	-
270	470483.52	1303116.23	Геодезический метод	0.10	-
271	470519.05	1303117.77	Геодезический метод	0.10	-
272	470522.53	1303093.22	Геодезический метод	0.10	-

2. Сведения о характерных точках границ объекта					
Обозначение характерных точек границ	Координаты, м		Метод определения координат характерной точки	Средняя квадратическая погрешность положения характерной точки (Mt), м	Описание обозначения точки на местности (при наличии)
	X	Y			
1	2	3	4	5	6
273	470533.21	1303023.56	Геодезический метод	0.10	-
274	470553.47	1302904.94	Геодезический метод	0.10	-
275	470596.53	1302729.94	Геодезический метод	0.10	-
276	470609.94	1302669.38	Геодезический метод	0.10	-
277	470625.99	1302599.09	Геодезический метод	0.10	-
278	470637.76	1302551.26	Геодезический метод	0.10	-
279	470653.35	1302491.92	Геодезический метод	0.10	-
280	470656.81	1302473.63	Геодезический метод	0.10	-
281	470680.31	1302428.18	Геодезический метод	0.10	-
282	470713.28	1302367.74	Геодезический метод	0.10	-
283	470731.20	1302334.92	Геодезический метод	0.10	-
284	470752.40	1302295.45	Геодезический метод	0.10	-
285	470786.84	1302233.33	Геодезический метод	0.10	-
286	470808.16	1302192.67	Геодезический метод	0.10	-
287	470826.69	1302156.38	Геодезический метод	0.10	-
288	470862.83	1302090.50	Геодезический метод	0.10	-
289	470897.06	1302028.13	Геодезический метод	0.10	-
290	470929.17	1301967.82	Геодезический метод	0.10	-
291	470944.09	1301940.88	Геодезический метод	0.10	-
292	470922.09	1301923.02	Геодезический метод	0.10	-
293	470907.66	1301911.33	Геодезический метод	0.10	-
294	470889.04	1301899.74	Геодезический метод	0.10	-
295	470876.28	1301890.09	Геодезический метод	0.10	-
296	470823.72	1301856.64	Геодезический метод	0.10	-
297	470777.47	1301829.38	Геодезический метод	0.10	-

2. Сведения о характерных точках границ объекта					
Обозначение характерных точек границ	Координаты, м		Метод определения координат характерной точки	Средняя квадратическая погрешность положения характерной точки (Mt), м	Описание обозначения точки на местности (при наличии)
	X	Y			
1	2	3	4	5	6
298	470751.48	1301812.99	Геодезический метод	0.10	-
299	470765.03	1301788.81	Геодезический метод	0.10	-
300	470789.36	1301742.24	Геодезический метод	0.10	-
301	470819.53	1301687.74	Геодезический метод	0.10	-
302	470838.56	1301654.82	Геодезический метод	0.10	-
303	470852.63	1301631.84	Геодезический метод	0.10	-
304	470880.85	1301583.10	Геодезический метод	0.10	-
305	470906.00	1301539.15	Геодезический метод	0.10	-
306	470951.75	1301461.99	Геодезический метод	0.10	-
307	470964.74	1301441.16	Геодезический метод	0.10	-
308	471001.24	1301382.25	Геодезический метод	0.10	-
309	471030.32	1301343.08	Геодезический метод	0.10	-
310	471049.01	1301321.68	Геодезический метод	0.10	-
311	471094.27	1301270.14	Геодезический метод	0.10	-
312	471115.76	1301245.63	Геодезический метод	0.10	-
313	471161.55	1301195.56	Геодезический метод	0.10	-
314	471204.84	1301142.68	Геодезический метод	0.10	-
315	471253.50	1301081.55	Геодезический метод	0.10	-
316	471301.82	1301021.87	Геодезический метод	0.10	-
317	471319.25	1301002.03	Геодезический метод	0.10	-
318	471339.44	1300978.58	Геодезический метод	0.10	-
319	471383.32	1300936.25	Геодезический метод	0.10	-
320	471410.89	1300920.73	Геодезический метод	0.10	-
321	471428.31	1300907.79	Геодезический метод	0.10	-
322	471458.34	1300887.08	Геодезический метод	0.10	-

2. Сведения о характерных точках границ объекта					
Обозначение характерных точек границ	Координаты, м		Метод определения координат характерной точки	Средняя квадратическая погрешность положения характерной точки (Mt), м	Описание обозначения точки на местности (при наличии)
	X	Y			
1	2	3	4	5	6
323	471479.37	1300874.56	Геодезический метод	0.10	-
324	471491.07	1300867.64	Геодезический метод	0.10	-
325	471505.06	1300857.69	Геодезический метод	0.10	-
326	471542.40	1300834.02	Геодезический метод	0.10	-
327	471583.54	1300808.34	Геодезический метод	0.10	-
328	471618.77	1300786.13	Геодезический метод	0.10	-
329	471655.51	1300764.48	Геодезический метод	0.10	-
330	471709.64	1300753.33	Геодезический метод	0.10	-
331	471724.96	1300749.73	Геодезический метод	0.10	-
332	471742.78	1300719.59	Геодезический метод	0.10	-
333	471768.13	1300662.05	Геодезический метод	0.10	-
334	471782.06	1300590.70	Геодезический метод	0.10	-
335	471771.41	1300538.65	Геодезический метод	0.10	-
336	471758.73	1300468.84	Геодезический метод	0.10	-
337	471750.33	1300415.95	Геодезический метод	0.10	-
338	471743.11	1300370.73	Геодезический метод	0.10	-
339	471704.57	1300128.58	Геодезический метод	0.10	-
340	471698.86	1300093.73	Геодезический метод	0.10	-
341	471695.29	1300074.92	Геодезический метод	0.10	-
342	471699.80	1300039.87	Геодезический метод	0.10	-
343	471692.60	1299982.61	Геодезический метод	0.10	-
344	471682.90	1299921.19	Геодезический метод	0.10	-
345	471677.76	1299887.53	Геодезический метод	0.10	-
346	471678.41	1299868.95	Геодезический метод	0.10	-
347	471684.04	1299824.18	Геодезический метод	0.10	-

2. Сведения о характерных точках границ объекта					
Обозначение характерных точек границ	Координаты, м		Метод определения координат характерной точки	Средняя квадратическая погрешность положения характерной точки (Mt), м	Описание обозначения точки на местности (при наличии)
	X	Y			
1	2	3	4	5	6
348	471688.48	1299789.40	Геодезический метод	0.10	-
349	471691.40	1299728.70	Геодезический метод	0.10	-
350	471692.54	1299693.11	Геодезический метод	0.10	-
351	471692.70	1299670.89	Геодезический метод	0.10	-
352	471692.62	1299660.06	Геодезический метод	0.10	-
353	471691.68	1299633.68	Геодезический метод	0.10	-
354	471691.63	1299612.32	Геодезический метод	0.10	-
355	471690.02	1299567.78	Геодезический метод	0.10	-
356	471684.61	1299552.50	Геодезический метод	0.10	-
357	471678.78	1299545.36	Геодезический метод	0.10	-
358	471668.22	1299533.88	Геодезический метод	0.10	-
359	471657.49	1299524.26	Геодезический метод	0.10	-
360	471651.24	1299521.45	Геодезический метод	0.10	-
361	471642.87	1299518.99	Геодезический метод	0.10	-
362	471639.84	1299519.07	Геодезический метод	0.10	-
363	471629.49	1299519.29	Геодезический метод	0.10	-
364	471618.66	1299520.15	Геодезический метод	0.10	-
365	471585.73	1299523.27	Геодезический метод	0.10	-
366	471528.48	1299524.89	Геодезический метод	0.10	-
367	471514.11	1299525.31	Геодезический метод	0.10	-
368	471478.51	1299527.78	Геодезический метод	0.10	-
369	471476.24	1299523.41	Геодезический метод	0.10	-
370	471471.77	1299466.78	Геодезический метод	0.10	-
371	471467.68	1299411.27	Геодезический метод	0.10	-
372	471464.77	1299371.15	Геодезический метод	0.10	-

2. Сведения о характерных точках границ объекта					
Обозначение характерных точек границ	Координаты, м		Метод определения координат характерной точки	Средняя квадратическая погрешность положения характерной точки (Mt), м	Описание обозначения точки на местности (при наличии)
	X	Y			
1	2	3	4	5	6
373	471461.92	1299337.11	Геодезический метод	0.10	-
374	471460.93	1299323.49	Геодезический метод	0.10	-
375	471458.37	1299303.84	Геодезический метод	0.10	-
376	471447.93	1299228.83	Геодезический метод	0.10	-
377	471437.58	1299153.17	Геодезический метод	0.10	-
378	471430.10	1299101.29	Геодезический метод	0.10	-
379	471419.26	1299025.08	Геодезический метод	0.10	-
380	471409.42	1298955.90	Геодезический метод	0.10	-
381	471398.46	1298879.77	Геодезический метод	0.10	-
382	471391.11	1298828.79	Геодезический метод	0.10	-
383	471384.58	1298778.87	Геодезический метод	0.10	-
384	471377.27	1298729.83	Геодезический метод	0.10	-
385	471372.19	1298697.17	Геодезический метод	0.10	-
386	471368.98	1298668.94	Геодезический метод	0.10	-
387	471366.45	1298645.38	Геодезический метод	0.10	-
388	471359.86	1298572.05	Геодезический метод	0.10	-
389	471353.10	1298496.84	Геодезический метод	0.10	-
390	471342.86	1298396.86	Геодезический метод	0.10	-
391	471336.17	1298319.68	Геодезический метод	0.10	-
392	471325.61	1298219.99	Геодезический метод	0.10	-
393	471319.91	1298169.34	Геодезический метод	0.10	-
394	471314.94	1298118.92	Геодезический метод	0.10	-
395	471310.07	1298070.16	Геодезический метод	0.10	-
396	471307.77	1298033.39	Геодезический метод	0.10	-
397	471307.01	1297988.03	Геодезический метод	0.10	-

2. Сведения о характерных точках границ объекта					
Обозначение характерных точек границ	Координаты, м		Метод определения координат характерной точки	Средняя квадратическая погрешность положения характерной точки (Mt), м	Описание обозначения точки на местности (при наличии)
	X	Y			
1	2	3	4	5	6
398	471303.76	1297961.35	Геодезический метод	0.10	-
399	471294.16	1297884.91	Геодезический метод	0.10	-
400	471285.35	1297809.41	Геодезический метод	0.10	-
401	471275.27	1297733.34	Геодезический метод	0.10	-
402	471266.57	1297656.99	Геодезический метод	0.10	-
403	471259.40	1297606.15	Геодезический метод	0.10	-
404	471250.56	1297540.14	Геодезический метод	0.10	-
405	471244.11	1297488.55	Геодезический метод	0.10	-
406	471238.98	1297467.35	Геодезический метод	0.10	-
407	471221.90	1297449.93	Геодезический метод	0.10	-
408	471195.93	1297424.62	Геодезический метод	0.10	-
409	471160.90	1297389.54	Геодезический метод	0.10	-
410	471128.35	1297356.56	Геодезический метод	0.10	-
411	471115.35	1297325.88	Геодезический метод	0.10	-
412	471112.65	1297317.14	Геодезический метод	0.10	-
413	471106.64	1297299.00	Геодезический метод	0.10	-
414	471097.12	1297270.99	Геодезический метод	0.10	-
415	471091.12	1297244.44	Геодезический метод	0.10	-
416	471087.53	1297201.78	Геодезический метод	0.10	-
417	471086.69	1297188.69	Геодезический метод	0.10	-
418	471086.25	1297182.97	Геодезический метод	0.10	-
419	471082.82	1297168.84	Геодезический метод	0.10	-
420	471081.39	1297146.87	Геодезический метод	0.10	-
421	471080.83	1297123.60	Геодезический метод	0.10	-
422	471078.06	1297098.79	Геодезический метод	0.10	-

2. Сведения о характерных точках границ объекта					
Обозначение характерных точек границ	Координаты, м		Метод определения координат характерной точки	Средняя квадратическая погрешность положения характерной точки (Mt), м	Описание обозначения точки на местности (при наличии)
	X	Y			
1	2	3	4	5	6
423	471075.62	1297073.53	Геодезический метод	0.10	-
424	471073.95	1297050.34	Геодезический метод	0.10	-
425	471070.57	1297024.33	Геодезический метод	0.10	-
426	471062.73	1296998.14	Геодезический метод	0.10	-
427	471047.84	1296975.19	Геодезический метод	0.10	-
428	471025.96	1296940.07	Геодезический метод	0.10	-
429	471006.88	1296910.31	Геодезический метод	0.10	-
430	470990.98	1296881.90	Геодезический метод	0.10	-
431	470977.65	1296858.98	Геодезический метод	0.10	-
432	470958.72	1296829.44	Геодезический метод	0.10	-
433	470942.16	1296803.86	Геодезический метод	0.10	-
434	470921.80	1296775.80	Геодезический метод	0.10	-
435	470888.57	1296733.75	Геодезический метод	0.10	-
436	470877.92	1296724.89	Геодезический метод	0.10	-
437	470826.07	1296682.74	Геодезический метод	0.10	-
438	470785.28	1296649.65	Геодезический метод	0.10	-
439	470756.52	1296627.12	Геодезический метод	0.10	-
440	470727.78	1296602.95	Геодезический метод	0.10	-
441	470690.86	1296571.22	Геодезический метод	0.10	-
442	470679.27	1296560.98	Геодезический метод	0.10	-
443	470668.77	1296548.41	Геодезический метод	0.10	-
444	470652.66	1296527.57	Геодезический метод	0.10	-
445	470638.38	1296507.47	Геодезический метод	0.10	-
446	470621.41	1296483.93	Геодезический метод	0.10	-
447	470604.85	1296492.21	Геодезический метод	0.10	-

2. Сведения о характерных точках границ объекта					
Обозначение характерных точек границ	Координаты, м		Метод определения координат характерной точки	Средняя квадратическая погрешность положения характерной точки (Mt), м	Описание обозначения точки на местности (при наличии)
	X	Y			
1	2	3	4	5	6
448	470579.00	1296505.78	Геодезический метод	0.10	-
449	470569.50	1296511.43	Геодезический метод	0.10	-
450	470562.37	1296513.17	Геодезический метод	0.10	-
451	470559.32	1296510.73	Геодезический метод	0.10	-
452	470548.64	1296508.51	Геодезический метод	0.10	-
453	470521.64	1296505.69	Геодезический метод	0.10	-
454	470507.75	1296503.77	Геодезический метод	0.10	-
455	470475.13	1296487.56	Геодезический метод	0.10	-
456	470456.30	1296478.23	Геодезический метод	0.10	-
457	470434.19	1296467.65	Геодезический метод	0.10	-
458	470407.08	1296454.62	Геодезический метод	0.10	-
459	470391.23	1296447.07	Геодезический метод	0.10	-
460	470364.81	1296434.13	Геодезический метод	0.10	-
461	470335.08	1296418.60	Геодезический метод	0.10	-
462	470309.54	1296405.21	Геодезический метод	0.10	-
463	470272.80	1296385.46	Геодезический метод	0.10	-
464	470258.63	1296378.65	Геодезический метод	0.10	-
465	470232.50	1296365.10	Геодезический метод	0.10	-
466	470203.55	1296350.09	Геодезический метод	0.10	-
467	470187.81	1296341.52	Геодезический метод	0.10	-
468	470162.29	1296327.94	Геодезический метод	0.10	-
469	470153.13	1296317.00	Геодезический метод	0.10	-
470	470152.50	1296303.28	Геодезический метод	0.10	-
471	470151.81	1296291.56	Геодезический метод	0.10	-
472	470151.08	1296272.73	Геодезический метод	0.10	-

2. Сведения о характерных точках границ объекта					
Обозначение характерных точек границ	Координаты, м		Метод определения координат характерной точки	Средняя квадратическая погрешность положения характерной точки (Mt), м	Описание обозначения точки на местности (при наличии)
	X	Y			
1	2	3	4	5	6
473	470149.27	1296200.61	Геодезический метод	0.10	-
474	470146.46	1296175.56	Геодезический метод	0.10	-
475	470143.50	1296172.46	Геодезический метод	0.10	-
476	470132.20	1296161.90	Геодезический метод	0.10	-
477	470105.02	1296152.05	Геодезический метод	0.10	-
478	470044.33	1296136.32	Геодезический метод	0.10	-
479	470038.27	1296133.23	Геодезический метод	0.10	-
480	470035.47	1296127.61	Геодезический метод	0.10	-
481	470029.88	1296103.82	Геодезический метод	0.10	-
482	470022.56	1296059.88	Геодезический метод	0.10	-
483	470013.13	1296010.16	Геодезический метод	0.10	-
484	470008.32	1295985.13	Геодезический метод	0.10	-
485	470005.54	1295975.55	Геодезический метод	0.10	-
486	469998.42	1295939.80	Геодезический метод	0.10	-
487	469971.35	1295896.86	Геодезический метод	0.10	-
488	469939.66	1295852.96	Геодезический метод	0.10	-
489	469911.97	1295806.53	Геодезический метод	0.10	-
490	469889.97	1295772.79	Геодезический метод	0.10	-
491	469871.34	1295753.15	Геодезический метод	0.10	-
492	469860.57	1295741.20	Геодезический метод	0.10	-
493	469855.08	1295735.18	Геодезический метод	0.10	-
494	469833.86	1295718.07	Геодезический метод	0.10	-
495	469803.10	1295696.37	Геодезический метод	0.10	-
496	469780.28	1295680.85	Геодезический метод	0.10	-
497	469774.74	1295676.71	Геодезический метод	0.10	-

2. Сведения о характерных точках границ объекта					
Обозначение характерных точек границ	Координаты, м		Метод определения координат характерной точки	Средняя квадратическая погрешность положения характерной точки (Mt), м	Описание обозначения точки на местности (при наличии)
	X	Y			
1	2	3	4	5	6
498	469770.93	1295674.41	Геодезический метод	0.10	-
499	469759.00	1295667.05	Геодезический метод	0.10	-
500	469735.81	1295654.81	Геодезический метод	0.10	-
501	469708.15	1295654.27	Геодезический метод	0.10	-
502	469698.56	1295653.73	Геодезический метод	0.10	-
503	469686.18	1295633.60	Геодезический метод	0.10	-
504	469682.06	1295620.99	Геодезический метод	0.10	-
505	469676.07	1295604.24	Геодезический метод	0.10	-
506	469671.13	1295590.16	Геодезический метод	0.10	-
507	469670.20	1295588.31	Геодезический метод	0.10	-
508	469659.26	1295592.04	Геодезический метод	0.10	-
509	469637.36	1295598.26	Геодезический метод	0.10	-
510	469630.04	1295601.17	Геодезический метод	0.10	-
511	469622.17	1295603.61	Геодезический метод	0.10	-
512	469619.81	1295600.47	Геодезический метод	0.10	-
513	469605.92	1295602.44	Геодезический метод	0.10	-
514	469602.20	1295604.21	Геодезический метод	0.10	-
515	469586.19	1295608.23	Геодезический метод	0.10	-
516	469542.55	1295618.23	Геодезический метод	0.10	-
517	469537.51	1295613.51	Геодезический метод	0.10	-
518	469531.76	1295599.99	Геодезический метод	0.10	-
519	469520.74	1295579.89	Геодезический метод	0.10	-
520	469512.31	1295559.64	Геодезический метод	0.10	-
521	469506.00	1295540.09	Геодезический метод	0.10	-
522	469502.47	1295532.70	Геодезический метод	0.10	-

2. Сведения о характерных точках границ объекта					
Обозначение характерных точек границ	Координаты, м		Метод определения координат характерной точки	Средняя квадратическая погрешность положения характерной точки (Mt), м	Описание обозначения точки на местности (при наличии)
	X	Y			
1	2	3	4	5	6
523	469485.47	1295488.00	Геодезический метод	0.10	-
524	469454.36	1295472.83	Геодезический метод	0.10	-
525	469443.53	1295464.49	Геодезический метод	0.10	-
526	469438.84	1295456.38	Геодезический метод	0.10	-
527	469435.72	1295442.04	Геодезический метод	0.10	-
528	469434.69	1295428.72	Геодезический метод	0.10	-
529	469428.20	1295396.10	Геодезический метод	0.10	-
530	469423.70	1295365.39	Геодезический метод	0.10	-
531	469419.65	1295342.20	Геодезический метод	0.10	-
532	469417.47	1295318.95	Геодезический метод	0.10	-
533	469419.69	1295307.73	Геодезический метод	0.10	-
534	469425.69	1295294.99	Геодезический метод	0.10	-
535	469436.85	1295277.40	Геодезический метод	0.10	-
536	469446.21	1295260.71	Геодезический метод	0.10	-
537	469461.81	1295241.00	Геодезический метод	0.10	-
538	469467.67	1295229.94	Геодезический метод	0.10	-
539	469484.79	1295195.16	Геодезический метод	0.10	-
540	469530.14	1295105.14	Геодезический метод	0.10	-
541	469494.11	1295086.23	Геодезический метод	0.10	-
542	469461.20	1295064.91	Геодезический метод	0.10	-
543	469427.70	1295046.38	Геодезический метод	0.10	-
544	469408.41	1295033.51	Геодезический метод	0.10	-
545	469369.03	1295016.21	Геодезический метод	0.10	-
546	469297.64	1294999.20	Геодезический метод	0.10	-
547	469264.45	1294999.15	Геодезический метод	0.10	-

2. Сведения о характерных точках границ объекта					
Обозначение характерных точек границ	Координаты, м		Метод определения координат характерной точки	Средняя квадратическая погрешность положения характерной точки (Mt), м	Описание обозначения точки на местности (при наличии)
	X	Y			
1	2	3	4	5	6
548	469241.57	1294996.26	Геодезический метод	0.10	-
549	469200.88	1294997.54	Геодезический метод	0.10	-
550	469174.55	1294999.74	Геодезический метод	0.10	-
551	469134.09	1295004.02	Геодезический метод	0.10	-
552	469103.09	1295008.39	Геодезический метод	0.10	-
553	469057.17	1295017.39	Геодезический метод	0.10	-
554	469020.97	1295028.92	Геодезический метод	0.10	-
555	468996.89	1295038.62	Геодезический метод	0.10	-
556	468947.46	1295061.66	Геодезический метод	0.10	-
557	468868.99	1295117.55	Геодезический метод	0.10	-
558	468799.43	1295157.10	Геодезический метод	0.10	-
559	468796.79	1295167.01	Геодезический метод	0.10	-
560	468758.58	1295185.96	Геодезический метод	0.10	-
561	468706.91	1295206.25	Геодезический метод	0.10	-
562	468642.76	1295230.86	Геодезический метод	0.10	-
563	468593.13	1295251.64	Геодезический метод	0.10	-
564	468546.26	1295273.57	Геодезический метод	0.10	-
565	468502.25	1295295.35	Геодезический метод	0.10	-
566	468483.74	1295305.86	Геодезический метод	0.10	-
567	468437.11	1295345.90	Геодезический метод	0.10	-
568	468406.85	1295382.59	Геодезический метод	0.10	-
569	468358.67	1295431.35	Геодезический метод	0.10	-
570	468317.45	1295475.24	Геодезический метод	0.10	-
571	468302.24	1295491.43	Геодезический метод	0.10	-
572	468286.52	1295504.16	Геодезический метод	0.10	-

2. Сведения о характерных точках границ объекта					
Обозначение характерных точек границ	Координаты, м		Метод определения координат характерной точки	Средняя квадратическая погрешность положения характерной точки (Mt), м	Описание обозначения точки на местности (при наличии)
	X	Y			
1	2	3	4	5	6
573	468258.72	1295532.60	Геодезический метод	0.10	-
574	468241.64	1295545.12	Геодезический метод	0.10	-
575	468229.48	1295553.38	Геодезический метод	0.10	-
576	468237.85	1295577.21	Геодезический метод	0.10	-
577	468243.23	1295588.81	Геодезический метод	0.10	-
578	468247.62	1295596.97	Геодезический метод	0.10	-
579	468261.59	1295603.91	Геодезический метод	0.10	-
580	468296.13	1295640.80	Геодезический метод	0.10	-
581	468306.09	1295650.75	Геодезический метод	0.10	-
582	468310.46	1295653.66	Геодезический метод	0.10	-
583	468309.22	1295664.54	Геодезический метод	0.10	-
584	468307.26	1295670.38	Геодезический метод	0.10	-
585	468317.72	1295682.42	Геодезический метод	0.10	-
586	468317.81	1295685.36	Геодезический метод	0.10	-
587	468316.51	1295687.83	Геодезический метод	0.10	-
588	468301.93	1295697.69	Геодезический метод	0.10	-
589	468275.38	1295713.17	Геодезический метод	0.10	-
590	468253.79	1295725.93	Геодезический метод	0.10	-
591	468241.36	1295733.97	Геодезический метод	0.10	-
592	468219.37	1295747.84	Геодезический метод	0.10	-
593	468203.38	1295755.60	Геодезический метод	0.10	-
594	468181.01	1295764.25	Геодезический метод	0.10	-
595	468162.05	1295769.22	Геодезический метод	0.10	-
596	468140.52	1295775.69	Геодезический метод	0.10	-
597	468116.99	1295782.31	Геодезический метод	0.10	-

2. Сведения о характерных точках границ объекта					
Обозначение характерных точек границ	Координаты, м		Метод определения координат характерной точки	Средняя квадратическая погрешность положения характерной точки (Mt), м	Описание обозначения точки на местности (при наличии)
	X	Y			
1	2	3	4	5	6
598	468095.22	1295788.62	Геодезический метод	0.10	-
599	468067.54	1295796.75	Геодезический метод	0.10	-
600	468018.19	1295809.35	Геодезический метод	0.10	-
601	467982.10	1295815.28	Геодезический метод	0.10	-
602	467952.33	1295820.21	Геодезический метод	0.10	-
603	467903.54	1295829.14	Геодезический метод	0.10	-
604	467866.66	1295834.52	Геодезический метод	0.10	-
605	467839.58	1295838.68	Геодезический метод	0.10	-
606	467803.36	1295843.57	Геодезический метод	0.10	-
607	467755.57	1295848.82	Геодезический метод	0.10	-
608	467733.67	1295852.55	Геодезический метод	0.10	-
609	467688.53	1295862.32	Геодезический метод	0.10	-
610	467634.19	1295874.54	Геодезический метод	0.10	-
611	467607.57	1295880.17	Геодезический метод	0.10	-
612	467559.17	1295890.51	Геодезический метод	0.10	-
613	467534.44	1295895.52	Геодезический метод	0.10	-
614	467526.59	1295896.10	Геодезический метод	0.10	-
615	467511.98	1295889.95	Геодезический метод	0.10	-
616	467490.48	1295882.60	Геодезический метод	0.10	-
617	467466.89	1295874.12	Геодезический метод	0.10	-
618	467459.61	1295871.52	Геодезический метод	0.10	-
619	467446.90	1295866.85	Геодезический метод	0.10	-
620	467441.48	1295865.24	Геодезический метод	0.10	-
621	467438.97	1295864.76	Геодезический метод	0.10	-
622	467425.99	1295859.53	Геодезический метод	0.10	-

2. Сведения о характерных точках границ объекта					
Обозначение характерных точек границ	Координаты, м		Метод определения координат характерной точки	Средняя квадратическая погрешность положения характерной точки (Mt), м	Описание обозначения точки на местности (при наличии)
	X	Y			
1	2	3	4	5	6
623	467410.66	1295854.36	Геодезический метод	0.10	-
624	467375.85	1295837.85	Геодезический метод	0.10	-
625	467341.13	1295817.95	Геодезический метод	0.10	-
626	467315.06	1295802.77	Геодезический метод	0.10	-
627	467287.24	1295786.88	Геодезический метод	0.10	-
628	467272.09	1295777.85	Геодезический метод	0.10	-
629	467231.71	1295754.58	Геодезический метод	0.10	-
630	467201.80	1295737.60	Геодезический метод	0.10	-
631	467172.19	1295720.62	Геодезический метод	0.10	-
632	467133.73	1295698.20	Геодезический метод	0.10	-
633	467112.92	1295686.47	Геодезический метод	0.10	-
634	467099.98	1295679.01	Геодезический метод	0.10	-
635	467064.57	1295656.06	Геодезический метод	0.10	-
636	467027.22	1295618.97	Геодезический метод	0.10	-
637	466983.38	1295576.63	Геодезический метод	0.10	-
638	466963.41	1295545.21	Геодезический метод	0.10	-
639	466954.04	1295531.98	Геодезический метод	0.10	-
640	466971.97	1295519.18	Геодезический метод	0.10	-
641	467057.48	1295467.79	Геодезический метод	0.10	-
642	467069.45	1295451.50	Геодезический метод	0.10	-
643	467086.50	1295425.21	Геодезический метод	0.10	-
644	467108.50	1295394.28	Геодезический метод	0.10	-
645	467127.27	1295380.89	Геодезический метод	0.10	-
646	467158.21	1295362.62	Геодезический метод	0.10	-
647	467173.21	1295350.09	Геодезический метод	0.10	-

2. Сведения о характерных точках границ объекта					
Обозначение характерных точек границ	Координаты, м		Метод определения координат характерной точки	Средняя квадратическая погрешность положения характерной точки (Mt), м	Описание обозначения точки на местности (при наличии)
	X	Y			
1	2	3	4	5	6
648	467179.41	1295344.84	Геодезический метод	0.10	-
649	467174.41	1295307.94	Геодезический метод	0.10	-
650	467151.04	1295283.53	Геодезический метод	0.10	-
651	467136.83	1295266.97	Геодезический метод	0.10	-
652	467126.58	1295250.71	Геодезический метод	0.10	-
653	467102.48	1295212.00	Геодезический метод	0.10	-
654	467057.72	1295139.34	Геодезический метод	0.10	-
655	467021.04	1295079.94	Геодезический метод	0.10	-
656	466981.92	1295015.51	Геодезический метод	0.10	-
657	466949.47	1294964.01	Геодезический метод	0.10	-
658	466932.11	1294936.04	Геодезический метод	0.10	-
659	466891.97	1294870.36	Геодезический метод	0.10	-
660	466853.93	1294807.71	Геодезический метод	0.10	-
661	466812.34	1294742.63	Геодезический метод	0.10	-
662	466776.58	1294685.54	Геодезический метод	0.10	-
663	466742.01	1294632.02	Геодезический метод	0.10	-
664	466714.34	1294588.14	Геодезический метод	0.10	-
665	466695.22	1294560.45	Геодезический метод	0.10	-
666	466681.27	1294539.54	Геодезический метод	0.10	-
667	466666.18	1294519.27	Геодезический метод	0.10	-
668	466643.96	1294486.02	Геодезический метод	0.10	-
669	466612.36	1294431.48	Геодезический метод	0.10	-
670	466595.02	1294399.02	Геодезический метод	0.10	-
671	466582.05	1294374.90	Геодезический метод	0.10	-
672	466577.19	1294365.62	Геодезический метод	0.10	-

2. Сведения о характерных точках границ объекта					
Обозначение характерных точек границ	Координаты, м		Метод определения координат характерной точки	Средняя квадратическая погрешность положения характерной точки (Mt), м	Описание обозначения точки на местности (при наличии)
	X	Y			
1	2	3	4	5	6
673	466564.01	1294345.84	Геодезический метод	0.10	-
674	466537.76	1294308.16	Геодезический метод	0.10	-
675	466517.53	1294275.08	Геодезический метод	0.10	-
676	466481.29	1294221.17	Геодезический метод	0.10	-
677	466460.00	1294188.45	Геодезический метод	0.10	-
678	466419.66	1294121.97	Геодезический метод	0.10	-
679	466381.47	1294065.94	Геодезический метод	0.10	-
680	466340.68	1294016.37	Геодезический метод	0.10	-
681	466273.33	1293942.09	Геодезический метод	0.10	-
682	466231.45	1293901.27	Геодезический метод	0.10	-
683	466196.43	1293867.38	Геодезический метод	0.10	-
684	466186.15	1293855.53	Геодезический метод	0.10	-
685	466106.72	1293782.67	Геодезический метод	0.10	-
686	466097.73	1293775.12	Геодезический метод	0.10	-
687	466088.96	1293766.08	Геодезический метод	0.10	-
688	466078.85	1293756.89	Геодезический метод	0.10	-
689	466060.63	1293744.56	Геодезический метод	0.10	-
690	466012.24	1293718.10	Геодезический метод	0.10	-
691	465974.32	1293704.75	Геодезический метод	0.10	-
692	465944.18	1293696.82	Геодезический метод	0.10	-
693	465901.72	1293688.57	Геодезический метод	0.10	-
694	465863.15	1293674.49	Геодезический метод	0.10	-
695	465832.74	1293663.18	Геодезический метод	0.10	-
696	465766.70	1293638.70	Геодезический метод	0.10	-
697	465701.60	1293614.93	Геодезический метод	0.10	-

2. Сведения о характерных точках границ объекта					
Обозначение характерных точек границ	Координаты, м		Метод определения координат характерной точки	Средняя квадратическая погрешность положения характерной точки (Mt), м	Описание обозначения точки на местности (при наличии)
	X	Y			
1	2	3	4	5	6
698	465669.27	1293603.66	Геодезический метод	0.10	-
699	465655.30	1293601.74	Геодезический метод	0.10	-
700	465625.27	1293604.64	Геодезический метод	0.10	-
701	465548.78	1293617.52	Геодезический метод	0.10	-
702	465539.69	1293622.15	Геодезический метод	0.10	-
703	465515.55	1293628.59	Геодезический метод	0.10	-
704	465497.21	1293634.17	Геодезический метод	0.10	-
705	465490.14	1293636.65	Геодезический метод	0.10	-
706	465458.81	1293656.54	Геодезический метод	0.10	-
707	465447.94	1293664.67	Геодезический метод	0.10	-
708	465423.96	1293679.00	Геодезический метод	0.10	-
709	465379.61	1293702.18	Геодезический метод	0.10	-
710	465359.21	1293705.69	Геодезический метод	0.10	-
711	465315.22	1293710.80	Геодезический метод	0.10	-
712	465266.55	1293718.04	Геодезический метод	0.10	-
713	465232.39	1293722.79	Геодезический метод	0.10	-
714	465208.89	1293726.35	Геодезический метод	0.10	-
715	465179.58	1293730.45	Геодезический метод	0.10	-
716	465170.30	1293731.70	Геодезический метод	0.10	-
717	465154.46	1293734.05	Геодезический метод	0.10	-
718	465118.64	1293737.59	Геодезический метод	0.10	-
719	465110.35	1293740.11	Геодезический метод	0.10	-
720	465058.69	1293747.56	Геодезический метод	0.10	-
721	465019.75	1293751.89	Геодезический метод	0.10	-
722	464982.74	1293758.42	Геодезический метод	0.10	-

2. Сведения о характерных точках границ объекта					
Обозначение характерных точек границ	Координаты, м		Метод определения координат характерной точки	Средняя квадратическая погрешность положения характерной точки (Mt), м	Описание обозначения точки на местности (при наличии)
	X	Y			
1	2	3	4	5	6
723	464925.54	1293772.68	Геодезический метод	0.10	-
724	464872.06	1293787.08	Геодезический метод	0.10	-
725	464833.44	1293797.94	Геодезический метод	0.10	-
726	464793.21	1293809.03	Геодезический метод	0.10	-
727	464771.76	1293813.48	Геодезический метод	0.10	-
728	464757.61	1293816.21	Геодезический метод	0.10	-
729	464730.24	1293829.79	Геодезический метод	0.10	-
730	464721.91	1293830.98	Геодезический метод	0.10	-
731	464675.97	1293841.46	Геодезический метод	0.10	-
732	464629.44	1293851.10	Геодезический метод	0.10	-
733	464611.06	1293856.26	Геодезический метод	0.10	-
734	464577.91	1293862.78	Геодезический метод	0.10	-
735	464561.64	1293865.29	Геодезический метод	0.10	-
736	464551.94	1293867.76	Геодезический метод	0.10	-
737	464505.42	1293890.83	Геодезический метод	0.10	-
738	464450.69	1293926.56	Геодезический метод	0.10	-
739	464376.58	1293958.79	Геодезический метод	0.10	-
740	464343.74	1293973.21	Геодезический метод	0.10	-
741	464295.26	1293992.71	Геодезический метод	0.10	-
742	464256.43	1294008.63	Геодезический метод	0.10	-
743	464213.36	1294024.68	Геодезический метод	0.10	-
744	464174.20	1294036.57	Геодезический метод	0.10	-
745	464166.38	1294041.72	Геодезический метод	0.10	-
746	464168.93	1294056.55	Геодезический метод	0.10	-
747	464158.16	1294059.10	Геодезический метод	0.10	-

2. Сведения о характерных точках границ объекта					
Обозначение характерных точек границ	Координаты, м		Метод определения координат характерной точки	Средняя квадратическая погрешность положения характерной точки (Mt), м	Описание обозначения точки на местности (при наличии)
	X	Y			
1	2	3	4	5	6
748	464107.85	1294081.14	Геодезический метод	0.10	-
749	464047.70	1294107.23	Геодезический метод	0.10	-
750	463994.34	1294133.18	Геодезический метод	0.10	-
751	463968.71	1294147.71	Геодезический метод	0.10	-
752	463937.16	1294158.85	Геодезический метод	0.10	-
753	463931.62	1294150.48	Геодезический метод	0.10	-
754	463890.43	1294170.83	Геодезический метод	0.10	-
755	463845.25	1294192.02	Геодезический метод	0.10	-
756	463808.10	1294210.32	Геодезический метод	0.10	-
757	463764.22	1294231.22	Геодезический метод	0.10	-
758	463719.47	1294250.55	Геодезический метод	0.10	-
759	463671.06	1294271.80	Геодезический метод	0.10	-
760	463648.41	1294281.66	Геодезический метод	0.10	-
761	463616.57	1294289.26	Геодезический метод	0.10	-
762	463586.95	1294308.27	Геодезический метод	0.10	-
763	463561.67	1294330.53	Геодезический метод	0.10	-
764	463536.23	1294350.27	Геодезический метод	0.10	-
765	463510.02	1294371.13	Геодезический метод	0.10	-
766	463486.61	1294390.77	Геодезический метод	0.10	-
767	463484.00	1294401.94	Геодезический метод	0.10	-
768	463471.26	1294410.98	Геодезический метод	0.10	-
769	463458.41	1294416.69	Геодезический метод	0.10	-
770	463431.93	1294428.98	Геодезический метод	0.10	-
771	463385.22	1294458.68	Геодезический метод	0.10	-
772	463353.14	1294483.80	Геодезический метод	0.10	-

2. Сведения о характерных точках границ объекта					
Обозначение характерных точек границ	Координаты, м		Метод определения координат характерной точки	Средняя квадратическая погрешность положения характерной точки (Mt), м	Описание обозначения точки на местности (при наличии)
	X	Y			
1	2	3	4	5	6
773	463306.78	1294512.47	Геодезический метод	0.10	-
774	463255.51	1294535.67	Геодезический метод	0.10	-
775	463181.98	1294558.89	Геодезический метод	0.10	-
776	463124.11	1294578.54	Геодезический метод	0.10	-
777	463065.41	1294613.06	Геодезический метод	0.10	-
778	463011.40	1294665.45	Геодезический метод	0.10	-
779	462965.41	1294711.69	Геодезический метод	0.10	-
780	462912.77	1294743.20	Геодезический метод	0.10	-
781	462867.58	1294761.22	Геодезический метод	0.10	-
782	462811.50	1294781.60	Геодезический метод	0.10	-
783	462752.39	1294802.21	Геодезический метод	0.10	-
784	462712.63	1294818.32	Геодезический метод	0.10	-
785	462641.34	1294859.03	Геодезический метод	0.10	-
786	462592.15	1294903.45	Геодезический метод	0.10	-
787	462536.82	1294973.31	Геодезический метод	0.10	-
788	462505.03	1295024.24	Геодезический метод	0.10	-
789	462460.74	1295068.31	Геодезический метод	0.10	-
790	462414.68	1295097.95	Геодезический метод	0.10	-
791	462372.74	1295118.28	Геодезический метод	0.10	-
792	462329.65	1295136.88	Геодезический метод	0.10	-
793	462308.92	1295146.82	Геодезический метод	0.10	-
794	462294.14	1295155.04	Геодезический метод	0.10	-
795	462272.45	1295167.30	Геодезический метод	0.10	-
796	462253.65	1295179.60	Геодезический метод	0.10	-
797	462239.20	1295189.01	Геодезический метод	0.10	-

2. Сведения о характерных точках границ объекта					
Обозначение характерных точек границ	Координаты, м		Метод определения координат характерной точки	Средняя квадратическая погрешность положения характерной точки (Mt), м	Описание обозначения точки на местности (при наличии)
	X	Y			
1	2	3	4	5	6
798	462212.57	1295206.46	Геодезический метод	0.10	-
799	462190.18	1295219.62	Геодезический метод	0.10	-
800	462156.76	1295240.24	Геодезический метод	0.10	-
801	462128.81	1295261.32	Геодезический метод	0.10	-
802	462085.77	1295291.57	Геодезический метод	0.10	-
803	462033.97	1295326.20	Геодезический метод	0.10	-
804	461991.85	1295355.33	Геодезический метод	0.10	-
805	461919.02	1295407.12	Геодезический метод	0.10	-
806	461882.51	1295432.41	Геодезический метод	0.10	-
807	461822.68	1295472.70	Геодезический метод	0.10	-
808	461793.04	1295492.31	Геодезический метод	0.10	-
809	461764.81	1295511.76	Геодезический метод	0.10	-
810	461733.21	1295532.94	Геодезический метод	0.10	-
811	461600.74	1295621.83	Геодезический метод	0.10	-
812	461522.20	1295675.05	Геодезический метод	0.10	-
813	461498.86	1295691.27	Геодезический метод	0.10	-
814	461478.22	1295705.15	Геодезический метод	0.10	-
815	461442.51	1295731.22	Геодезический метод	0.10	-
816	461390.46	1295766.75	Геодезический метод	0.10	-
817	461349.88	1295794.15	Геодезический метод	0.10	-
818	461311.07	1295813.77	Геодезический метод	0.10	-
819	461290.38	1295817.27	Геодезический метод	0.10	-
820	461279.33	1295817.87	Геодезический метод	0.10	-
821	460967.79	1295822.34	Геодезический метод	0.10	-
822	460918.60	1295823.27	Геодезический метод	0.10	-

2. Сведения о характерных точках границ объекта					
Обозначение характерных точек границ	Координаты, м		Метод определения координат характерной точки	Средняя квадратическая погрешность положения характерной точки (Mt), м	Описание обозначения точки на местности (при наличии)
	X	Y			
1	2	3	4	5	6
823	460871.12	1295822.26	Геодезический метод	0.10	-
824	460839.60	1295823.91	Геодезический метод	0.10	-
825	460828.26	1295823.52	Геодезический метод	0.10	-
826	460820.89	1295820.75	Геодезический метод	0.10	-
827	460814.31	1295816.15	Геодезический метод	0.10	-
828	460810.62	1295812.88	Геодезический метод	0.10	-
829	460808.31	1295808.57	Геодезический метод	0.10	-
830	460796.01	1295778.55	Геодезический метод	0.10	-
831	460790.61	1295764.52	Геодезический метод	0.10	-
832	460785.90	1295753.34	Геодезический метод	0.10	-
833	460781.22	1295744.87	Геодезический метод	0.10	-
834	460778.48	1295739.61	Геодезический метод	0.10	-
835	460775.79	1295736.58	Геодезический метод	0.10	-
836	460772.61	1295734.63	Геодезический метод	0.10	-
837	460770.04	1295734.45	Геодезический метод	0.10	-
838	460763.87	1295734.60	Геодезический метод	0.10	-
839	460748.91	1295734.85	Геодезический метод	0.10	-
840	460729.59	1295736.64	Геодезический метод	0.10	-
841	460714.78	1295735.73	Геодезический метод	0.10	-
842	460708.10	1295734.89	Геодезический метод	0.10	-
843	460705.62	1295731.89	Геодезический метод	0.10	-
844	460703.32	1295720.26	Геодезический метод	0.10	-
845	460702.15	1295709.90	Геодезический метод	0.10	-
846	460703.32	1295694.12	Геодезический метод	0.10	-
847	460696.82	1295693.61	Геодезический метод	0.10	-

2. Сведения о характерных точках границ объекта					
Обозначение характерных точек границ	Координаты, м		Метод определения координат характерной точки	Средняя квадратическая погрешность положения характерной точки (Mt), м	Описание обозначения точки на местности (при наличии)
	X	Y			
1	2	3	4	5	6
848	460689.17	1295692.41	Геодезический метод	0.10	-
849	460671.57	1295689.24	Геодезический метод	0.10	-
850	460644.01	1295686.18	Геодезический метод	0.10	-
851	460634.45	1295689.58	Геодезический метод	0.10	-
852	460612.62	1295716.60	Геодезический метод	0.10	-
853	460594.90	1295743.87	Геодезический метод	0.10	-
854	460583.36	1295763.10	Геодезический метод	0.10	-
855	460579.80	1295773.96	Геодезический метод	0.10	-
856	460578.08	1295785.21	Геодезический метод	0.10	-
857	460575.71	1295804.36	Геодезический метод	0.10	-
858	460574.55	1295828.10	Геодезический метод	0.10	-
859	460571.98	1295870.85	Геодезический метод	0.10	-
860	460570.48	1295899.96	Геодезический метод	0.10	-
861	460566.35	1295931.98	Геодезический метод	0.10	-
862	460563.80	1295956.45	Геодезический метод	0.10	-
863	460554.96	1295965.14	Геодезический метод	0.10	-
864	460538.90	1295979.38	Геодезический метод	0.10	-
865	460517.55	1295999.01	Геодезический метод	0.10	-
866	460504.91	1296014.92	Геодезический метод	0.10	-
867	460497.52	1296026.18	Геодезический метод	0.10	-
868	460487.08	1296049.78	Геодезический метод	0.10	-
869	460477.19	1296077.39	Геодезический метод	0.10	-
870	460474.33	1296085.61	Геодезический метод	0.10	-
871	460466.98	1296111.25	Геодезический метод	0.10	-
872	460462.35	1296127.31	Геодезический метод	0.10	-

2. Сведения о характерных точках границ объекта					
Обозначение характерных точек границ	Координаты, м		Метод определения координат характерной точки	Средняя квадратическая погрешность положения характерной точки (Mt), м	Описание обозначения точки на местности (при наличии)
	X	Y			
1	2	3	4	5	6
873	460455.23	1296156.21	Геодезический метод	0.10	-
874	460448.99	1296180.84	Геодезический метод	0.10	-
875	460439.81	1296215.00	Геодезический метод	0.10	-
876	460427.72	1296254.51	Геодезический метод	0.10	-
877	460413.46	1296300.07	Геодезический метод	0.10	-
878	460403.87	1296325.89	Геодезический метод	0.10	-
879	460398.28	1296346.28	Геодезический метод	0.10	-
880	460385.86	1296379.26	Геодезический метод	0.10	-
881	460366.67	1296436.96	Геодезический метод	0.10	-
882	460354.32	1296471.60	Геодезический метод	0.10	-
883	460349.34	1296486.57	Геодезический метод	0.10	-
884	460338.48	1296489.50	Геодезический метод	0.10	-
885	460324.36	1296496.32	Геодезический метод	0.10	-
886	460287.24	1296513.64	Геодезический метод	0.10	-
887	460243.05	1296533.97	Геодезический метод	0.10	-
888	460214.94	1296546.67	Геодезический метод	0.10	-
889	460189.31	1296558.97	Геодезический метод	0.10	-
890	460157.49	1296573.72	Геодезический метод	0.10	-
891	460137.62	1296582.69	Геодезический метод	0.10	-
892	460087.62	1296607.53	Геодезический метод	0.10	-
893	460059.17	1296620.51	Геодезический метод	0.10	-
894	460047.79	1296625.89	Геодезический метод	0.10	-
895	460038.90	1296629.93	Геодезический метод	0.10	-
896	460029.61	1296634.07	Геодезический метод	0.10	-
897	460003.72	1296640.87	Геодезический метод	0.10	-

2. Сведения о характерных точках границ объекта					
Обозначение характерных точек границ	Координаты, м		Метод определения координат характерной точки	Средняя квадратическая погрешность положения характерной точки (Mt), м	Описание обозначения точки на местности (при наличии)
	X	Y			
1	2	3	4	5	6
898	459986.73	1296641.75	Геодезический метод	0.10	-
899	459954.14	1296642.41	Геодезический метод	0.10	-
900	459925.61	1296647.59	Геодезический метод	0.10	-
901	459884.29	1296656.22	Геодезический метод	0.10	-
902	459870.72	1296658.54	Геодезический метод	0.10	-
903	459860.03	1296659.95	Геодезический метод	0.10	-
904	459852.27	1296668.23	Геодезический метод	0.10	-
905	459840.67	1296680.43	Геодезический метод	0.10	-
906	459830.07	1296693.37	Геодезический метод	0.10	-
907	459823.63	1296701.67	Геодезический метод	0.10	-
908	459804.27	1296733.08	Геодезический метод	0.10	-
909	459779.31	1296773.24	Геодезический метод	0.10	-
910	459731.89	1296847.61	Геодезический метод	0.10	-
911	459714.38	1296875.00	Геодезический метод	0.10	-
912	459682.44	1296927.30	Геодезический метод	0.10	-
913	459661.05	1296962.19	Геодезический метод	0.10	-
914	459656.56	1296969.53	Геодезический метод	0.10	-
915	459647.50	1296984.06	Геодезический метод	0.10	-
916	459630.99	1297010.41	Геодезический метод	0.10	-
917	459626.43	1297016.26	Геодезический метод	0.10	-
918	459620.66	1297022.51	Геодезический метод	0.10	-
919	459601.48	1297039.59	Геодезический метод	0.10	-
920	459589.12	1297050.57	Геодезический метод	0.10	-
921	459583.53	1297055.94	Геодезический метод	0.10	-
922	459579.64	1297062.53	Геодезический метод	0.10	-

2. Сведения о характерных точках границ объекта					
Обозначение характерных точек границ	Координаты, м		Метод определения координат характерной точки	Средняя квадратическая погрешность положения характерной точки (Mt), м	Описание обозначения точки на местности (при наличии)
	X	Y			
1	2	3	4	5	6
923	459578.60	1297067.69	Геодезический метод	0.10	-
924	459578.07	1297083.17	Геодезический метод	0.10	-
925	459575.07	1297106.31	Геодезический метод	0.10	-
926	459574.43	1297113.30	Геодезический метод	0.10	-
927	459570.88	1297123.60	Геодезический метод	0.10	-
928	459566.23	1297130.69	Геодезический метод	0.10	-
929	459555.67	1297144.10	Геодезический метод	0.10	-
930	459527.79	1297183.31	Геодезический метод	0.10	-
931	459524.14	1297188.13	Геодезический метод	0.10	-
932	459516.66	1297197.29	Геодезический метод	0.10	-
933	459509.17	1297213.66	Геодезический метод	0.10	-
934	459511.73	1297225.08	Геодезический метод	0.10	-
935	459523.40	1297236.29	Геодезический метод	0.10	-
936	459535.08	1297246.05	Геодезический метод	0.10	-
937	459548.73	1297257.28	Геодезический метод	0.10	-
938	459570.44	1297275.34	Геодезический метод	0.10	-
939	459586.38	1297288.26	Геодезический метод	0.10	-
940	459617.06	1297313.00	Геодезический метод	0.10	-
941	459641.46	1297339.12	Геодезический метод	0.10	-
942	459643.75	1297349.13	Геодезический метод	0.10	-
943	459643.81	1297360.05	Геодезический метод	0.10	-
944	459643.07	1297374.63	Геодезический метод	0.10	-
945	459642.12	1297393.78	Геодезический метод	0.10	-
946	459640.26	1297423.12	Геодезический метод	0.10	-
947	459637.96	1297452.06	Геодезический метод	0.10	-

2. Сведения о характерных точках границ объекта					
Обозначение характерных точек границ	Координаты, м		Метод определения координат характерной точки	Средняя квадратическая погрешность положения характерной точки (Mt), м	Описание обозначения точки на местности (при наличии)
	X	Y			
1	2	3	4	5	6
948	459635.29	1297490.80	Геодезический метод	0.10	-
949	459634.36	1297510.66	Геодезический метод	0.10	-
950	459632.10	1297562.27	Геодезический метод	0.10	-
951	459630.40	1297589.02	Геодезический метод	0.10	-
952	459630.16	1297615.73	Геодезический метод	0.10	-
953	459626.47	1297652.67	Геодезический метод	0.10	-
954	459621.47	1297685.56	Геодезический метод	0.10	-
955	459606.42	1297691.83	Геодезический метод	0.10	-
956	459578.13	1297702.88	Геодезический метод	0.10	-
957	459527.85	1297721.44	Геодезический метод	0.10	-
958	459493.74	1297734.11	Геодезический метод	0.10	-
959	459471.78	1297742.17	Геодезический метод	0.10	-
960	459445.61	1297751.88	Геодезический метод	0.10	-
961	459418.33	1297761.85	Геодезический метод	0.10	-
962	459386.43	1297774.04	Геодезический метод	0.10	-
963	459348.94	1297787.14	Геодезический метод	0.10	-
964	459312.53	1297800.59	Геодезический метод	0.10	-
965	459294.26	1297807.08	Геодезический метод	0.10	-
966	459257.16	1297822.21	Геодезический метод	0.10	-
967	459213.90	1297837.75	Геодезический метод	0.10	-
968	459170.60	1297853.61	Геодезический метод	0.10	-
969	459134.78	1297866.98	Геодезический метод	0.10	-
970	459097.10	1297882.35	Геодезический метод	0.10	-
971	459056.72	1297900.83	Геодезический метод	0.10	-
972	459041.05	1297911.42	Геодезический метод	0.10	-

2. Сведения о характерных точках границ объекта					
Обозначение характерных точек границ	Координаты, м		Метод определения координат характерной точки	Средняя квадратическая погрешность положения характерной точки (Mt), м	Описание обозначения точки на местности (при наличии)
	X	Y			
1	2	3	4	5	6
973	459029.25	1297920.49	Геодезический метод	0.10	-
974	459015.41	1297932.02	Геодезический метод	0.10	-
975	458993.78	1297949.33	Геодезический метод	0.10	-
976	458968.35	1297968.57	Геодезический метод	0.10	-
977	458949.45	1297984.43	Геодезический метод	0.10	-
978	458923.37	1298004.68	Геодезический метод	0.10	-
979	458899.69	1298023.28	Геодезический метод	0.10	-
980	458886.38	1298035.15	Геодезический метод	0.10	-
981	458852.53	1298070.61	Геодезический метод	0.10	-
982	458832.44	1298087.51	Геодезический метод	0.10	-
983	458805.23	1298110.72	Геодезический метод	0.10	-
984	458784.41	1298128.76	Геодезический метод	0.10	-
985	458765.75	1298144.85	Геодезический метод	0.10	-
986	458730.37	1298174.70	Геодезический метод	0.10	-
987	458714.19	1298189.44	Геодезический метод	0.10	-
988	458699.05	1298202.68	Геодезический метод	0.10	-
989	458674.89	1298225.08	Геодезический метод	0.10	-
990	458657.62	1298241.03	Геодезический метод	0.10	-
991	458626.24	1298268.15	Геодезический метод	0.10	-
992	458605.66	1298288.57	Геодезический метод	0.10	-
993	458593.49	1298307.32	Геодезический метод	0.10	-
994	458583.99	1298323.67	Геодезический метод	0.10	-
995	458572.92	1298345.73	Геодезический метод	0.10	-
996	458561.74	1298364.94	Геодезический метод	0.10	-
997	458549.28	1298386.27	Геодезический метод	0.10	-

2. Сведения о характерных точках границ объекта					
Обозначение характерных точек границ	Координаты, м		Метод определения координат характерной точки	Средняя квадратическая погрешность положения характерной точки (Mt), м	Описание обозначения точки на местности (при наличии)
	X	Y			
1	2	3	4	5	6
998	458533.20	1298413.07	Геодезический метод	0.10	-
999	458517.18	1298441.87	Геодезический метод	0.10	-
1000	458503.81	1298468.50	Геодезический метод	0.10	-
1001	458493.34	1298486.46	Геодезический метод	0.10	-
1002	458476.13	1298517.29	Геодезический метод	0.10	-
1003	458461.44	1298541.91	Геодезический метод	0.10	-
1004	458448.38	1298566.68	Геодезический метод	0.10	-
1005	458432.50	1298594.11	Геодезический метод	0.10	-
1006	458410.69	1298631.98	Геодезический метод	0.10	-
1007	458371.43	1298702.08	Геодезический метод	0.10	-
1008	458335.61	1298765.63	Геодезический метод	0.10	-
1009	458308.77	1298814.49	Геодезический метод	0.10	-
1010	458283.03	1298859.88	Геодезический метод	0.10	-
1011	458260.87	1298897.09	Геодезический метод	0.10	-
1012	458236.65	1298939.62	Геодезический метод	0.10	-
1013	458230.70	1298949.98	Геодезический метод	0.10	-
1014	458224.16	1298962.62	Геодезический метод	0.10	-
1015	458196.96	1299010.66	Геодезический метод	0.10	-
1016	458167.97	1299060.43	Геодезический метод	0.10	-
1017	458143.99	1299102.32	Геодезический метод	0.10	-
1018	458123.99	1299139.15	Геодезический метод	0.10	-
1019	458101.70	1299179.82	Геодезический метод	0.10	-
1020	458088.03	1299202.26	Геодезический метод	0.10	-
1021	458057.69	1299254.97	Геодезический метод	0.10	-
1022	458022.86	1299315.42	Геодезический метод	0.10	-

2. Сведения о характерных точках границ объекта					
Обозначение характерных точек границ	Координаты, м		Метод определения координат характерной точки	Средняя квадратическая погрешность положения характерной точки (Mt), м	Описание обозначения точки на местности (при наличии)
	X	Y			
1	2	3	4	5	6
1023	457991.60	1299368.34	Геодезический метод	0.10	-
1024	457958.36	1299426.32	Геодезический метод	0.10	-
1025	457916.74	1299501.90	Геодезический метод	0.10	-
1026	457884.45	1299559.15	Геодезический метод	0.10	-
1027	457860.42	1299600.12	Геодезический метод	0.10	-
1028	457829.41	1299653.85	Геодезический метод	0.10	-
1029	457786.08	1299730.54	Геодезический метод	0.10	-
1030	457764.84	1299769.77	Геодезический метод	0.10	-
1031	457743.05	1299806.63	Геодезический метод	0.10	-
1032	457721.88	1299844.32	Геодезический метод	0.10	-
1033	457685.94	1299907.79	Геодезический метод	0.10	-
1034	457657.87	1299960.33	Геодезический метод	0.10	-
1035	457627.36	1300017.13	Геодезический метод	0.10	-
1036	457601.98	1300064.15	Геодезический метод	0.10	-
1037	457554.77	1300150.28	Геодезический метод	0.10	-
1038	457522.10	1300210.15	Геодезический метод	0.10	-
1039	457491.22	1300266.04	Геодезический метод	0.10	-
1040	457470.05	1300304.57	Геодезический метод	0.10	-
1041	457437.95	1300362.22	Геодезический метод	0.10	-
1042	457416.89	1300400.21	Геодезический метод	0.10	-
1043	457385.26	1300456.64	Геодезический метод	0.10	-
1044	457352.75	1300514.53	Геодезический метод	0.10	-
1045	457321.48	1300571.19	Геодезический метод	0.10	-
1046	457287.74	1300629.33	Геодезический метод	0.10	-
1047	457281.38	1300640.32	Геодезический метод	0.10	-

2. Сведения о характерных точках границ объекта					
Обозначение характерных точек границ	Координаты, м		Метод определения координат характерной точки	Средняя квадратическая погрешность положения характерной точки (Mt), м	Описание обозначения точки на местности (при наличии)
	X	Y			
1	2	3	4	5	6
1048	457270.30	1300655.16	Геодезический метод	0.10	-
1049	457261.87	1300667.03	Геодезический метод	0.10	-
1050	457257.63	1300675.01	Геодезический метод	0.10	-
1051	457236.55	1300702.77	Геодезический метод	0.10	-
1052	457221.63	1300724.02	Геодезический метод	0.10	-
1053	457209.10	1300741.09	Геодезический метод	0.10	-
1054	457197.54	1300756.17	Геодезический метод	0.10	-
1055	457189.41	1300767.66	Геодезический метод	0.10	-
1056	457169.57	1300791.66	Геодезический метод	0.10	-
1057	457138.11	1300817.14	Геодезический метод	0.10	-
1058	457094.71	1300853.74	Геодезический метод	0.10	-
1059	457052.84	1300889.84	Геодезический метод	0.10	-
1060	457013.94	1300924.26	Геодезический метод	0.10	-
1061	456967.63	1300964.24	Геодезический метод	0.10	-
1062	456928.26	1301000.39	Геодезический метод	0.10	-
1063	456887.50	1301036.09	Геодезический метод	0.10	-
1064	456847.84	1301071.42	Геодезический метод	0.10	-
1065	456809.15	1301105.88	Геодезический метод	0.10	-
1066	456771.42	1301139.62	Геодезический метод	0.10	-
1067	456727.44	1301177.69	Геодезический метод	0.10	-
1068	456684.84	1301214.63	Геодезический метод	0.10	-
1069	456645.45	1301249.85	Геодезический метод	0.10	-
1070	456616.29	1301275.13	Геодезический метод	0.10	-
1071	456603.27	1301286.62	Геодезический метод	0.10	-
1072	456573.04	1301314.79	Геодезический метод	0.10	-

2. Сведения о характерных точках границ объекта					
Обозначение характерных точек границ	Координаты, м		Метод определения координат характерной точки	Средняя квадратическая погрешность положения характерной точки (Mt), м	Описание обозначения точки на местности (при наличии)
	X	Y			
1	2	3	4	5	6
1073	456564.56	1301322.80	Геодезический метод	0.10	-
1074	456556.79	1301330.39	Геодезический метод	0.10	-
1075	456537.27	1301346.08	Геодезический метод	0.10	-
1076	456523.90	1301354.79	Геодезический метод	0.10	-
1077	456506.19	1301362.54	Геодезический метод	0.10	-
1078	456482.56	1301372.38	Геодезический метод	0.10	-
1079	456459.08	1301381.73	Геодезический метод	0.10	-
1080	456448.68	1301385.87	Геодезический метод	0.10	-
1081	456427.82	1301396.26	Геодезический метод	0.10	-
1082	456413.41	1301416.70	Геодезический метод	0.10	-
1083	456407.10	1301429.26	Геодезический метод	0.10	-
1084	456391.04	1301462.99	Геодезический метод	0.10	-
1085	456379.77	1301487.43	Геодезический метод	0.10	-
1086	456369.51	1301508.78	Геодезический метод	0.10	-
1087	456336.34	1301545.89	Геодезический метод	0.10	-
1088	456287.47	1301596.83	Геодезический метод	0.10	-
1089	456243.72	1301648.05	Геодезический метод	0.10	-
1090	456215.60	1301684.06	Геодезический метод	0.10	-
1091	456196.76	1301709.12	Геодезический метод	0.10	-
1092	456179.25	1301731.99	Геодезический метод	0.10	-
1093	456161.58	1301754.53	Геодезический метод	0.10	-
1094	456117.96	1301804.00	Геодезический метод	0.10	-
1095	456083.17	1301843.04	Геодезический метод	0.10	-
1096	456054.94	1301872.78	Геодезический метод	0.10	-
1097	456043.86	1301883.36	Геодезический метод	0.10	-

2. Сведения о характерных точках границ объекта					
Обозначение характерных точек границ	Координаты, м		Метод определения координат характерной точки	Средняя квадратическая погрешность положения характерной точки (Mt), м	Описание обозначения точки на местности (при наличии)
	X	Y			
1	2	3	4	5	6
1098	455966.73	1301954.43	Геодезический метод	0.10	-
1099	455933.78	1301984.20	Геодезический метод	0.10	-
1100	455887.30	1302022.77	Геодезический метод	0.10	-
1101	455818.93	1302081.03	Геодезический метод	0.10	-
1102	455785.91	1302108.10	Геодезический метод	0.10	-
1103	455765.75	1302124.89	Геодезический метод	0.10	-
1104	455752.56	1302134.71	Геодезический метод	0.10	-
1105	455740.60	1302140.84	Геодезический метод	0.10	-
1106	455712.62	1302150.72	Геодезический метод	0.10	-
1107	455691.58	1302158.39	Геодезический метод	0.10	-
1108	455648.72	1302173.88	Геодезический метод	0.10	-
1109	455611.44	1302186.68	Геодезический метод	0.10	-
1110	455570.70	1302200.66	Геодезический метод	0.10	-
1111	455556.90	1302205.18	Геодезический метод	0.10	-
1112	455551.17	1302209.27	Геодезический метод	0.10	-
1113	455539.99	1302221.52	Геодезический метод	0.10	-
1114	455531.80	1302232.50	Геодезический метод	0.10	-
1115	455522.00	1302247.36	Геодезический метод	0.10	-
1116	455496.39	1302286.18	Геодезический метод	0.10	-
1117	455480.40	1302310.48	Геодезический метод	0.10	-
1118	455435.61	1302381.19	Геодезический метод	0.10	-
1119	455402.00	1302435.17	Геодезический метод	0.10	-
1120	455374.02	1302483.60	Геодезический метод	0.10	-
1121	455356.60	1302512.72	Геодезический метод	0.10	-
1122	455344.64	1302531.59	Геодезический метод	0.10	-

2. Сведения о характерных точках границ объекта					
Обозначение характерных точек границ	Координаты, м		Метод определения координат характерной точки	Средняя квадратическая погрешность положения характерной точки (Mt), м	Описание обозначения точки на местности (при наличии)
	X	Y			
1	2	3	4	5	6
1123	455329.80	1302545.61	Геодезический метод	0.10	-
1124	455287.08	1302583.29	Геодезический метод	0.10	-
1125	455247.76	1302618.17	Геодезический метод	0.10	-
1126	455212.16	1302649.14	Геодезический метод	0.10	-
1127	455159.64	1302696.57	Геодезический метод	0.10	-
1128	455137.56	1302715.94	Геодезический метод	0.10	-
1129	455084.28	1302762.61	Геодезический метод	0.10	-
1130	455037.65	1302803.84	Геодезический метод	0.10	-
1131	454971.25	1302862.20	Геодезический метод	0.10	-
1132	454910.65	1302915.62	Геодезический метод	0.10	-
1133	454851.61	1302968.58	Геодезический метод	0.10	-
1134	454801.07	1303015.31	Геодезический метод	0.10	-
1135	454773.25	1303041.66	Геодезический метод	0.10	-
1136	454747.23	1303064.93	Геодезический метод	0.10	-
1137	454740.76	1303069.94	Геодезический метод	0.10	-
1138	454728.68	1303080.48	Геодезический метод	0.10	-
1139	454719.38	1303086.64	Геодезический метод	0.10	-
1140	454704.05	1303100.71	Геодезический метод	0.10	-
1141	454736.56	1303136.92	Геодезический метод	0.10	-
1142	454721.59	1303147.54	Геодезический метод	0.10	-
1143	454658.02	1303194.87	Геодезический метод	0.10	-
1144	454606.33	1303232.05	Геодезический метод	0.10	-
1145	454540.15	1303279.45	Геодезический метод	0.10	-
1146	454492.86	1303313.06	Геодезический метод	0.10	-
1147	454425.34	1303360.87	Геодезический метод	0.10	-

2. Сведения о характерных точках границ объекта					
Обозначение характерных точек границ	Координаты, м		Метод определения координат характерной точки	Средняя квадратическая погрешность положения характерной точки (Mt), м	Описание обозначения точки на местности (при наличии)
	X	Y			
1	2	3	4	5	6
1148	454355.27	1303409.87	Геодезический метод	0.10	-
1149	454310.74	1303441.27	Геодезический метод	0.10	-
1150	454277.98	1303464.85	Геодезический метод	0.10	-
1151	454262.42	1303474.72	Геодезический метод	0.10	-
1152	454230.35	1303496.97	Геодезический метод	0.10	-
1153	454192.79	1303524.48	Геодезический метод	0.10	-
1154	454134.68	1303565.45	Геодезический метод	0.10	-
1155	454095.69	1303592.55	Геодезический метод	0.10	-
1156	454049.49	1303625.54	Геодезический метод	0.10	-
1157	454020.22	1303645.27	Геодезический метод	0.10	-
1158	453990.91	1303603.12	Геодезический метод	0.10	-
1159	453944.12	1303633.99	Геодезический метод	0.10	-
1160	453893.53	1303669.70	Геодезический метод	0.10	-
1161	453849.18	1303701.80	Геодезический метод	0.10	-
1162	453803.66	1303735.20	Геодезический метод	0.10	-
1163	453765.96	1303762.16	Геодезический метод	0.10	-
1164	453721.13	1303794.01	Геодезический метод	0.10	-
1165	453668.71	1303832.22	Геодезический метод	0.10	-
1166	453624.78	1303863.26	Геодезический метод	0.10	-
1167	453555.47	1303910.93	Геодезический метод	0.10	-
1168	453516.83	1303938.76	Геодезический метод	0.10	-
1169	453476.20	1303967.20	Геодезический метод	0.10	-
1170	453426.71	1303994.53	Геодезический метод	0.10	-
1171	453391.39	1304009.43	Геодезический метод	0.10	-
1172	453349.29	1304028.41	Геодезический метод	0.10	-

2. Сведения о характерных точках границ объекта					
Обозначение характерных точек границ	Координаты, м		Метод определения координат характерной точки	Средняя квадратическая погрешность положения характерной точки (Mt), м	Описание обозначения точки на местности (при наличии)
	X	Y			
1	2	3	4	5	6
1173	453272.27	1304061.52	Геодезический метод	0.10	-
1174	453224.67	1304081.34	Геодезический метод	0.10	-
1175	453160.39	1304107.32	Геодезический метод	0.10	-
1176	453051.92	1304152.53	Геодезический метод	0.10	-
1177	453001.66	1304174.05	Геодезический метод	0.10	-
1178	452960.62	1304188.92	Геодезический метод	0.10	-
1179	452910.83	1304211.75	Геодезический метод	0.10	-
1180	452857.42	1304231.92	Геодезический метод	0.10	-
1181	452795.16	1304257.31	Геодезический метод	0.10	-
1182	452764.69	1304270.15	Геодезический метод	0.10	-
1183	452750.22	1304274.55	Геодезический метод	0.10	-
1184	452687.53	1304297.52	Геодезический метод	0.10	-
1185	452628.16	1304325.24	Геодезический метод	0.10	-
1186	452601.10	1304339.92	Геодезический метод	0.10	-
1187	452571.65	1304353.82	Геодезический метод	0.10	-
1188	452494.31	1304391.77	Геодезический метод	0.10	-
1189	452452.76	1304416.47	Геодезический метод	0.10	-
1190	452417.61	1304442.88	Геодезический метод	0.10	-
1191	452379.26	1304470.92	Геодезический метод	0.10	-
1192	452324.88	1304510.31	Геодезический метод	0.10	-
1193	452267.07	1304551.69	Геодезический метод	0.10	-
1194	452192.86	1304605.69	Геодезический метод	0.10	-
1195	452120.57	1304658.33	Геодезический метод	0.10	-
1196	452055.63	1304705.16	Геодезический метод	0.10	-
1197	451982.87	1304758.23	Геодезический метод	0.10	-

2. Сведения о характерных точках границ объекта					
Обозначение характерных точек границ	Координаты, м		Метод определения координат характерной точки	Средняя квадратическая погрешность положения характерной точки (Mt), м	Описание обозначения точки на местности (при наличии)
	X	Y			
1	2	3	4	5	6
1198	451857.31	1304849.99	Геодезический метод	0.10	-
1199	451780.53	1304905.20	Геодезический метод	0.10	-
1200	451702.42	1304961.97	Геодезический метод	0.10	-
1201	451614.38	1305027.02	Геодезический метод	0.10	-
1202	451531.21	1305087.41	Геодезический метод	0.10	-
1203	451461.30	1305138.18	Геодезический метод	0.10	-
1204	451398.74	1305182.85	Геодезический метод	0.10	-
1205	451354.83	1305213.91	Геодезический метод	0.10	-
1206	451281.85	1305266.77	Геодезический метод	0.10	-
1207	451200.38	1305323.54	Геодезический метод	0.10	-
1208	451147.97	1305358.31	Геодезический метод	0.10	-
1209	451102.70	1305388.53	Геодезический метод	0.10	-
1210	451061.45	1305421.92	Геодезический метод	0.10	-
1211	451019.88	1305455.79	Геодезический метод	0.10	-
1212	450964.77	1305499.62	Геодезический метод	0.10	-
1213	450899.47	1305547.43	Геодезический метод	0.10	-
1214	450862.99	1305575.02	Геодезический метод	0.10	-
1215	450810.07	1305614.65	Геодезический метод	0.10	-
1216	450741.47	1305665.17	Геодезический метод	0.10	-
1217	450683.86	1305707.84	Геодезический метод	0.10	-
1218	450625.71	1305751.44	Геодезический метод	0.10	-
1219	450552.01	1305805.41	Геодезический метод	0.10	-
1220	450501.94	1305841.25	Геодезический метод	0.10	-
1221	450459.00	1305874.45	Геодезический метод	0.10	-
1222	450445.64	1305884.85	Геодезический метод	0.10	-

2. Сведения о характерных точках границ объекта					
Обозначение характерных точек границ	Координаты, м		Метод определения координат характерной точки	Средняя квадратическая погрешность положения характерной точки (Mt), м	Описание обозначения точки на местности (при наличии)
	X	Y			
1	2	3	4	5	6
1223	450419.93	1305903.90	Геодезический метод	0.10	-
1224	450389.10	1305929.06	Геодезический метод	0.10	-
1225	450292.38	1306004.15	Геодезический метод	0.10	-
1226	450212.95	1306064.38	Геодезический метод	0.10	-
1227	450215.90	1306067.99	Геодезический метод	0.10	-
1228	450238.77	1306102.15	Геодезический метод	0.10	-
1229	450279.32	1306162.51	Геодезический метод	0.10	-
1230	450244.74	1306189.30	Геодезический метод	0.10	-
1231	450216.07	1306209.72	Геодезический метод	0.10	-
1232	450197.38	1306225.13	Геодезический метод	0.10	-
1233	450178.48	1306240.08	Геодезический метод	0.10	-
1234	450157.04	1306256.20	Геодезический метод	0.10	-
1235	450148.33	1306261.63	Геодезический метод	0.10	-
1236	450133.52	1306273.41	Геодезический метод	0.10	-
1237	450124.14	1306278.51	Геодезический метод	0.10	-
1238	450106.82	1306290.97	Геодезический метод	0.10	-
1239	450096.94	1306297.39	Геодезический метод	0.10	-
1240	450090.25	1306302.13	Геодезический метод	0.10	-
1241	450077.38	1306312.59	Геодезический метод	0.10	-
1242	450056.16	1306327.07	Геодезический метод	0.10	-
1243	450041.20	1306336.93	Геодезический метод	0.10	-
1244	450029.84	1306344.92	Геодезический метод	0.10	-
1245	450014.62	1306356.73	Геодезический метод	0.10	-
1246	449990.40	1306374.91	Геодезический метод	0.10	-
1247	449967.69	1306391.78	Геодезический метод	0.10	-

2. Сведения о характерных точках границ объекта					
Обозначение характерных точек границ	Координаты, м		Метод определения координат характерной точки	Средняя квадратическая погрешность положения характерной точки (Mt), м	Описание обозначения точки на местности (при наличии)
	X	Y			
1	2	3	4	5	6
1248	449936.90	1306412.47	Геодезический метод	0.10	-
1249	449913.21	1306431.31	Геодезический метод	0.10	-
1250	449890.46	1306447.83	Геодезический метод	0.10	-
1251	449869.74	1306464.46	Геодезический метод	0.10	-
1252	449846.96	1306481.88	Геодезический метод	0.10	-
1253	449829.16	1306492.54	Геодезический метод	0.10	-
1254	449800.20	1306511.80	Геодезический метод	0.10	-
1255	449779.50	1306527.51	Геодезический метод	0.10	-
1256	449748.88	1306549.21	Геодезический метод	0.10	-
1257	449727.86	1306563.09	Геодезический метод	0.10	-
1258	449692.56	1306584.98	Геодезический метод	0.10	-
1259	449677.85	1306596.08	Геодезический метод	0.10	-
1260	449671.12	1306601.32	Геодезический метод	0.10	-
1261	449642.43	1306622.93	Геодезический метод	0.10	-
1262	449599.56	1306657.34	Геодезический метод	0.10	-
1263	449561.47	1306688.96	Геодезический метод	0.10	-
1264	449499.87	1306739.28	Геодезический метод	0.10	-
1265	449463.54	1306769.14	Геодезический метод	0.10	-
1266	449427.06	1306796.35	Геодезический метод	0.10	-
1267	449404.53	1306815.76	Геодезический метод	0.10	-
1268	449388.54	1306827.10	Геодезический метод	0.10	-
1269	449367.17	1306842.21	Геодезический метод	0.10	-
1270	449331.81	1306871.13	Геодезический метод	0.10	-
1271	449324.87	1306877.84	Геодезический метод	0.10	-
1272	449310.98	1306889.17	Геодезический метод	0.10	-

2. Сведения о характерных точках границ объекта					
Обозначение характерных точек границ	Координаты, м		Метод определения координат характерной точки	Средняя квадратическая погрешность положения характерной точки (Mt), м	Описание обозначения точки на местности (при наличии)
	X	Y			
1	2	3	4	5	6
1273	449278.08	1306910.26	Геодезический метод	0.10	-
1274	449250.29	1306928.52	Геодезический метод	0.10	-
1275	449218.34	1306946.90	Геодезический метод	0.10	-
1276	449213.31	1306950.52	Геодезический метод	0.10	-
1277	449208.66	1306954.63	Геодезический метод	0.10	-
1278	449204.45	1306959.18	Геодезический метод	0.10	-
1279	449200.88	1306963.93	Геодезический метод	0.10	-
1280	449196.47	1306979.21	Геодезический метод	0.10	-
1281	449184.06	1307018.65	Геодезический метод	0.10	-
1282	449178.91	1307035.80	Геодезический метод	0.10	-
1283	449133.87	1307068.18	Геодезический метод	0.10	-
1284	449118.44	1307078.45	Геодезический метод	0.10	-
1285	449082.94	1307083.20	Геодезический метод	0.10	-
1286	449050.22	1307079.35	Геодезический метод	0.10	-
1287	449039.61	1307084.26	Геодезический метод	0.10	-
1288	448998.16	1307115.60	Геодезический метод	0.10	-
1289	448951.73	1307148.35	Геодезический метод	0.10	-
1290	448905.85	1307181.71	Геодезический метод	0.10	-
1291	448861.62	1307214.85	Геодезический метод	0.10	-
1292	448820.40	1307243.77	Геодезический метод	0.10	-
1293	448786.84	1307268.75	Геодезический метод	0.10	-
1294	448732.28	1307306.20	Геодезический метод	0.10	-
1295	448686.01	1307338.51	Геодезический метод	0.10	-
1296	448619.96	1307384.33	Геодезический метод	0.10	-
1297	448580.12	1307414.35	Геодезический метод	0.10	-

2. Сведения о характерных точках границ объекта					
Обозначение характерных точек границ	Координаты, м		Метод определения координат характерной точки	Средняя квадратическая погрешность положения характерной точки (Mt), м	Описание обозначения точки на местности (при наличии)
	X	Y			
1	2	3	4	5	6
1298	448546.89	1307456.66	Геодезический метод	0.10	-
1299	448490.16	1307478.20	Геодезический метод	0.10	-
1300	448479.40	1307479.59	Геодезический метод	0.10	-
1301	448470.66	1307485.55	Геодезический метод	0.10	-
1302	448467.89	1307488.91	Геодезический метод	0.10	-
1303	448451.33	1307511.06	Геодезический метод	0.10	-
1304	448443.99	1307518.31	Геодезический метод	0.10	-
1305	448439.26	1307523.24	Геодезический метод	0.10	-
1306	448431.91	1307526.05	Геодезический метод	0.10	-
1307	448420.09	1307530.41	Геодезический метод	0.10	-
1308	448412.25	1307533.11	Геодезический метод	0.10	-
1309	448387.87	1307542.32	Геодезический метод	0.10	-
1310	448383.51	1307547.05	Геодезический метод	0.10	-
1311	448361.18	1307568.53	Геодезический метод	0.10	-
1312	448348.25	1307578.51	Геодезический метод	0.10	-
1313	448339.80	1307586.24	Геодезический метод	0.10	-
1314	448333.74	1307590.05	Геодезический метод	0.10	-
1315	448321.66	1307577.35	Геодезический метод	0.10	-
1316	448318.27	1307572.85	Геодезический метод	0.10	-
1317	448303.27	1307556.91	Геодезический метод	0.10	-
1318	448298.19	1307552.10	Геодезический метод	0.10	-
1319	448293.80	1307546.81	Геодезический метод	0.10	-
1320	448293.57	1307547.03	Геодезический метод	0.10	-
1321	448289.74	1307549.07	Геодезический метод	0.10	-
1322	448285.67	1307551.72	Геодезический метод	0.10	-

2. Сведения о характерных точках границ объекта					
Обозначение характерных точек границ	Координаты, м		Метод определения координат характерной точки	Средняя квадратическая погрешность положения характерной точки (Mt), м	Описание обозначения точки на местности (при наличии)
	X	Y			
1	2	3	4	5	6
1323	448239.78	1307583.94	Геодезический метод	0.10	-
1324	448180.61	1307625.99	Геодезический метод	0.10	-
1325	448131.07	1307661.33	Геодезический метод	0.10	-
1326	448101.49	1307683.70	Геодезический метод	0.10	-
1327	448049.43	1307722.13	Геодезический метод	0.10	-
1328	448006.94	1307752.81	Геодезический метод	0.10	-
1329	447952.42	1307792.11	Геодезический метод	0.10	-
1330	447931.62	1307807.77	Геодезический метод	0.10	-
1331	447891.49	1307836.96	Геодезический метод	0.10	-
1332	447839.83	1307874.64	Геодезический метод	0.10	-
1333	447777.83	1307918.68	Геодезический метод	0.10	-
1334	447749.21	1307939.48	Геодезический метод	0.10	-
1335	447705.92	1307969.82	Геодезический метод	0.10	-
1336	447659.34	1308003.80	Геодезический метод	0.10	-
1337	447595.31	1308048.52	Геодезический метод	0.10	-
1338	447548.14	1308082.86	Геодезический метод	0.10	-
1339	447509.85	1308108.93	Геодезический метод	0.10	-
1340	447463.11	1308143.58	Геодезический метод	0.10	-
1341	447421.19	1308175.58	Геодезический метод	0.10	-
1342	447394.09	1308197.58	Геодезический метод	0.10	-
1343	447371.84	1308213.84	Геодезический метод	0.10	-
1344	447312.99	1308256.39	Геодезический метод	0.10	-
1345	447249.50	1308303.52	Геодезический метод	0.10	-
1346	447224.08	1308321.77	Геодезический метод	0.10	-
1347	447204.41	1308335.88	Геодезический метод	0.10	-

2. Сведения о характерных точках границ объекта					
Обозначение характерных точек границ	Координаты, м		Метод определения координат характерной точки	Средняя квадратическая погрешность положения характерной точки (Mt), м	Описание обозначения точки на местности (при наличии)
	X	Y			
1	2	3	4	5	6
1348	447159.16	1308368.91	Геодезический метод	0.10	-
1349	447097.20	1308413.88	Геодезический метод	0.10	-
1350	447038.68	1308455.32	Геодезический метод	0.10	-
1351	447012.46	1308474.56	Геодезический метод	0.10	-
1352	446957.29	1308515.87	Геодезический метод	0.10	-
1353	446913.88	1308546.19	Геодезический метод	0.10	-
1354	446864.66	1308581.39	Геодезический метод	0.10	-
1355	446837.68	1308601.80	Геодезический метод	0.10	-
1356	446813.38	1308619.96	Геодезический метод	0.10	-
1357	446758.95	1308660.51	Геодезический метод	0.10	-
1358	446735.68	1308678.89	Геодезический метод	0.10	-
1359	446723.17	1308689.47	Геодезический метод	0.10	-
1360	446713.61	1308699.26	Геодезический метод	0.10	-
1361	446702.02	1308715.17	Геодезический метод	0.10	-
1362	446696.39	1308733.16	Геодезический метод	0.10	-
1363	446693.83	1308737.99	Геодезический метод	0.10	-
1364	446686.81	1308745.91	Геодезический метод	0.10	-
1365	446680.92	1308749.41	Геодезический метод	0.10	-
1366	446674.12	1308751.05	Геодезический метод	0.10	-
1367	446653.56	1308752.90	Геодезический метод	0.10	-
1368	446631.21	1308751.96	Геодезический метод	0.10	-
1369	446555.31	1308754.94	Геодезический метод	0.10	-
1370	446529.89	1308756.34	Геодезический метод	0.10	-
1371	446505.62	1308756.62	Геодезический метод	0.10	-
1372	446464.16	1308757.61	Геодезический метод	0.10	-

2. Сведения о характерных точках границ объекта					
Обозначение характерных точек границ	Координаты, м		Метод определения координат характерной точки	Средняя квадратическая погрешность положения характерной точки (Mt), м	Описание обозначения точки на местности (при наличии)
	X	Y			
1	2	3	4	5	6
1373	446453.29	1308758.10	Геодезический метод	0.10	-
1374	446437.17	1308757.84	Геодезический метод	0.10	-
1375	446400.65	1308758.18	Геодезический метод	0.10	-
1376	446371.02	1308759.06	Геодезический метод	0.10	-
1377	446347.01	1308759.70	Геодезический метод	0.10	-
1378	446346.66	1308764.90	Геодезический метод	0.10	-
1379	446344.36	1308777.82	Геодезический метод	0.10	-
1380	446342.65	1308789.23	Геодезический метод	0.10	-
1381	446341.78	1308794.49	Геодезический метод	0.10	-
1382	446342.67	1308812.70	Геодезический метод	0.10	-
1383	446339.91	1308831.26	Геодезический метод	0.10	-
1384	446343.76	1308873.20	Геодезический метод	0.10	-
1385	446339.69	1308904.04	Геодезический метод	0.10	-
1386	446335.07	1308924.16	Геодезический метод	0.10	-
1387	446332.01	1308937.30	Геодезический метод	0.10	-
1388	446329.17	1308955.96	Геодезический метод	0.10	-
1389	446325.95	1308977.21	Геодезический метод	0.10	-
1390	446322.60	1308988.85	Геодезический метод	0.10	-
1391	446302.80	1308980.46	Геодезический метод	0.10	-
1392	446288.82	1308975.28	Геодезический метод	0.10	-
1393	446282.62	1308973.18	Геодезический метод	0.10	-
1394	446222.19	1308972.77	Геодезический метод	0.10	-
1395	446165.75	1308974.25	Геодезический метод	0.10	-
1396	446097.36	1308976.61	Геодезический метод	0.10	-
1397	446020.49	1308978.24	Геодезический метод	0.10	-

2. Сведения о характерных точках границ объекта					
Обозначение характерных точек границ	Координаты, м		Метод определения координат характерной точки	Средняя квадратическая погрешность положения характерной точки (Mt), м	Описание обозначения точки на местности (при наличии)
	X	Y			
1	2	3	4	5	6
1398	445977.78	1308978.02	Геодезический метод	0.10	-
1399	445913.17	1308979.27	Геодезический метод	0.10	-
1400	445858.35	1308980.36	Геодезический метод	0.10	-
1401	445792.93	1308981.11	Геодезический метод	0.10	-
1402	445711.38	1308981.68	Геодезический метод	0.10	-
1403	445666.19	1308980.42	Геодезический метод	0.10	-
1404	445614.17	1308979.84	Геодезический метод	0.10	-
1405	445584.86	1308980.26	Геодезический метод	0.10	-
1406	445537.60	1308980.01	Геодезический метод	0.10	-
1407	445478.88	1308980.42	Геодезический метод	0.10	-
1408	445417.94	1308979.39	Геодезический метод	0.10	-
1409	445346.92	1308991.37	Геодезический метод	0.10	-
1410	445272.64	1309000.80	Геодезический метод	0.10	-
1411	445216.14	1308996.24	Геодезический метод	0.10	-
1412	445134.83	1308996.66	Геодезический метод	0.10	-
1413	445072.51	1308997.50	Геодезический метод	0.10	-
1414	445003.46	1308998.35	Геодезический метод	0.10	-
1415	444935.00	1309000.72	Геодезический метод	0.10	-
1416	444839.59	1309003.68	Геодезический метод	0.10	-
1417	444806.67	1309004.88	Геодезический метод	0.10	-
1418	444793.78	1309005.60	Геодезический метод	0.10	-
1419	444743.79	1309007.59	Геодезический метод	0.10	-
1420	444692.03	1309009.48	Геодезический метод	0.10	-
1421	444641.43	1309010.49	Геодезический метод	0.10	-
1422	444619.57	1309010.69	Геодезический метод	0.10	-

2. Сведения о характерных точках границ объекта					
Обозначение характерных точек границ	Координаты, м		Метод определения координат характерной точки	Средняя квадратическая погрешность положения характерной точки (Mt), м	Описание обозначения точки на местности (при наличии)
	X	Y			
1	2	3	4	5	6
1423	444566.23	1309011.31	Геодезический метод	0.10	-
1424	444518.79	1309011.88	Геодезический метод	0.10	-
1425	444469.52	1309012.68	Геодезический метод	0.10	-
1426	444435.68	1309012.03	Геодезический метод	0.10	-
1427	444398.41	1309011.03	Геодезический метод	0.10	-
1428	444356.00	1309017.27	Геодезический метод	0.10	-
1429	444285.11	1309019.95	Геодезический метод	0.10	-
1430	444275.90	1309020.29	Геодезический метод	0.10	-
1431	444254.55	1309020.47	Геодезический метод	0.10	-
1432	444224.13	1309021.03	Геодезический метод	0.10	-
1433	444152.00	1309023.36	Геодезический метод	0.10	-
1434	444116.97	1309023.72	Геодезический метод	0.10	-
1435	444088.93	1309024.24	Геодезический метод	0.10	-
1436	444073.67	1309024.02	Геодезический метод	0.10	-
1437	444028.35	1309027.23	Геодезический метод	0.10	-
1438	443997.66	1309027.89	Геодезический метод	0.10	-
1439	443962.51	1309029.27	Геодезический метод	0.10	-
1440	443927.43	1309030.99	Геодезический метод	0.10	-
1441	443805.55	1309032.95	Геодезический метод	0.10	-
1442	443758.58	1309033.07	Геодезический метод	0.10	-
1443	443736.67	1309034.65	Геодезический метод	0.10	-
1444	443703.69	1309034.89	Геодезический метод	0.10	-
1445	443667.22	1309036.21	Геодезический метод	0.10	-
1446	443618.58	1309037.74	Геодезический метод	0.10	-
1447	443579.15	1309039.96	Геодезический метод	0.10	-

2. Сведения о характерных точках границ объекта					
Обозначение характерных точек границ	Координаты, м		Метод определения координат характерной точки	Средняя квадратическая погрешность положения характерной точки (Mt), м	Описание обозначения точки на местности (при наличии)
	X	Y			
1	2	3	4	5	6
1448	443525.46	1309042.25	Геодезический метод	0.10	-
1449	443486.34	1309045.71	Геодезический метод	0.10	-
1450	443463.23	1309048.02	Геодезический метод	0.10	-
1451	443397.40	1309048.58	Геодезический метод	0.10	-
1452	443345.42	1309051.45	Геодезический метод	0.10	-
1453	443321.72	1309052.27	Геодезический метод	0.10	-
1454	443273.85	1309070.95	Геодезический метод	0.10	-
1455	443249.44	1309073.08	Геодезический метод	0.10	-
1456	443219.43	1309073.71	Геодезический метод	0.10	-
1457	443175.56	1309071.32	Геодезический метод	0.10	-
1458	443069.49	1309050.22	Геодезический метод	0.10	-
1459	443052.10	1309048.99	Геодезический метод	0.10	-
1460	443036.92	1309045.06	Геодезический метод	0.10	-
1461	443010.16	1309043.43	Геодезический метод	0.10	-
1462	442980.25	1309026.42	Геодезический метод	0.10	-
1463	442964.27	1309017.95	Геодезический метод	0.10	-
1464	442939.07	1309008.29	Геодезический метод	0.10	-
1465	442932.43	1309005.34	Геодезический метод	0.10	-
1466	442881.27	1308978.12	Геодезический метод	0.10	-
1467	442770.01	1308941.06	Геодезический метод	0.10	-
1468	442759.36	1308941.84	Геодезический метод	0.10	-
1469	442752.54	1308947.73	Геодезический метод	0.10	-
1470	442730.17	1308955.90	Геодезический метод	0.10	-
1471	442724.37	1308956.45	Геодезический метод	0.10	-
1472	442688.68	1308953.29	Геодезический метод	0.10	-

2. Сведения о характерных точках границ объекта					
Обозначение характерных точек границ	Координаты, м		Метод определения координат характерной точки	Средняя квадратическая погрешность положения характерной точки (Mt), м	Описание обозначения точки на местности (при наличии)
	X	Y			
1	2	3	4	5	6
1473	442676.50	1308949.94	Геодезический метод	0.10	-
1474	442665.57	1308948.99	Геодезический метод	0.10	-
1475	442642.01	1308946.77	Геодезический метод	0.10	-
1476	442616.62	1308944.70	Геодезический метод	0.10	-
1477	442587.23	1308938.28	Геодезический метод	0.10	-
1478	442576.48	1308930.67	Геодезический метод	0.10	-
1479	442567.34	1308923.46	Геодезический метод	0.10	-
1480	442556.75	1308912.05	Геодезический метод	0.10	-
1481	442557.26	1308892.28	Геодезический метод	0.10	-
1482	442558.29	1308864.11	Геодезический метод	0.10	-
1483	442558.78	1308826.63	Геодезический метод	0.10	-
1484	442561.34	1308807.57	Геодезический метод	0.10	-
1485	442564.81	1308743.63	Геодезический метод	0.10	-
1486	442562.46	1308734.99	Геодезический метод	0.10	-
1487	442546.49	1308727.61	Геодезический метод	0.10	-
1488	442538.30	1308725.88	Геодезический метод	0.10	-
1489	442521.86	1308723.17	Геодезический метод	0.10	-
1490	442474.97	1308713.70	Геодезический метод	0.10	-
1491	442457.88	1308710.88	Геодезический метод	0.10	-
1492	442417.90	1308705.58	Геодезический метод	0.10	-
1493	442397.38	1308713.24	Геодезический метод	0.10	-
1494	442383.95	1308723.13	Геодезический метод	0.10	-
1495	442372.21	1308730.21	Геодезический метод	0.10	-
1496	442362.90	1308728.58	Геодезический метод	0.10	-
1497	442356.12	1308725.81	Геодезический метод	0.10	-

2. Сведения о характерных точках границ объекта					
Обозначение характерных точек границ	Координаты, м		Метод определения координат характерной точки	Средняя квадратическая погрешность положения характерной точки (Mt), м	Описание обозначения точки на местности (при наличии)
	X	Y			
1	2	3	4	5	6
1498	442344.39	1308721.01	Геодезический метод	0.10	-
1499	442325.12	1308712.99	Геодезический метод	0.10	-
1500	442316.79	1308710.05	Геодезический метод	0.10	-
1501	442298.36	1308702.17	Геодезический метод	0.10	-
1502	442252.90	1308692.38	Геодезический метод	0.10	-
1503	442230.21	1308689.20	Геодезический метод	0.10	-
1504	442201.01	1308684.58	Геодезический метод	0.10	-
1505	442168.78	1308679.36	Геодезический метод	0.10	-
1506	442140.38	1308674.60	Геодезический метод	0.10	-
1507	442109.79	1308670.43	Геодезический метод	0.10	-
1508	442071.64	1308665.68	Геодезический метод	0.10	-
1509	442035.17	1308660.53	Геодезический метод	0.10	-
1510	442008.72	1308656.93	Геодезический метод	0.10	-
1511	441965.11	1308651.13	Геодезический метод	0.10	-
1512	441950.47	1308648.26	Геодезический метод	0.10	-
1513	441920.81	1308643.91	Геодезический метод	0.10	-
1514	441898.49	1308641.85	Геодезический метод	0.10	-
1515	441864.59	1308636.45	Геодезический метод	0.10	-
1516	441845.90	1308633.25	Геодезический метод	0.10	-
1517	441788.72	1308624.63	Геодезический метод	0.10	-
1518	441681.64	1308608.87	Геодезический метод	0.10	-
1519	441615.56	1308599.09	Геодезический метод	0.10	-
1520	441529.29	1308585.74	Геодезический метод	0.10	-
1521	441324.46	1308555.09	Геодезический метод	0.10	-
1522	441287.94	1308551.95	Геодезический метод	0.10	-

2. Сведения о характерных точках границ объекта					
Обозначение характерных точек границ	Координаты, м		Метод определения координат характерной точки	Средняя квадратическая погрешность положения характерной точки (Mt), м	Описание обозначения точки на местности (при наличии)
	X	Y			
1	2	3	4	5	6
1523	441249.16	1308547.04	Геодезический метод	0.10	-
1524	441243.98	1308542.65	Геодезический метод	0.10	-
1525	441235.84	1308529.95	Геодезический метод	0.10	-
1526	441233.72	1308526.98	Геодезический метод	0.10	-
1527	441223.13	1308528.02	Геодезический метод	0.10	-
1528	441193.97	1308528.83	Геодезический метод	0.10	-
1529	441160.23	1308529.74	Геодезический метод	0.10	-
1530	441144.53	1308531.18	Геодезический метод	0.10	-
1531	441130.03	1308531.67	Геодезический метод	0.10	-
1532	441120.71	1308531.79	Геодезический метод	0.10	-
1533	441116.86	1308533.26	Геодезический метод	0.10	-
1534	441114.57	1308536.10	Геодезический метод	0.10	-
1535	441108.23	1308544.86	Геодезический метод	0.10	-
1536	441092.05	1308563.22	Геодезический метод	0.10	-
1537	441085.35	1308571.28	Геодезический метод	0.10	-
1538	441076.01	1308582.05	Геодезический метод	0.10	-
1539	441072.20	1308587.57	Геодезический метод	0.10	-
1540	441059.63	1308606.17	Геодезический метод	0.10	-
1541	441058.59	1308611.88	Геодезический метод	0.10	-
1542	441053.41	1308653.88	Геодезический метод	0.10	-
1543	441048.80	1308683.48	Геодезический метод	0.10	-
1544	441045.76	1308698.87	Геодезический метод	0.10	-
1545	441040.83	1308728.60	Геодезический метод	0.10	-
1546	441035.76	1308755.39	Геодезический метод	0.10	-
1547	441026.59	1308780.62	Геодезический метод	0.10	-

2. Сведения о характерных точках границ объекта					
Обозначение характерных точек границ	Координаты, м		Метод определения координат характерной точки	Средняя квадратическая погрешность положения характерной точки (Mt), м	Описание обозначения точки на местности (при наличии)
	X	Y			
1	2	3	4	5	6
1548	441017.36	1308805.02	Геодезический метод	0.10	-
1549	441002.91	1308842.63	Геодезический метод	0.10	-
1550	440992.51	1308866.18	Геодезический метод	0.10	-
1551	440979.28	1308894.27	Геодезический метод	0.10	-
1552	440957.58	1308942.79	Геодезический метод	0.10	-
1553	440939.27	1308981.67	Геодезический метод	0.10	-
1554	440922.27	1309019.25	Геодезический метод	0.10	-
1555	440898.13	1309070.77	Геодезический метод	0.10	-
1556	440873.04	1309124.50	Геодезический метод	0.10	-
1557	440848.37	1309186.58	Геодезический метод	0.10	-
1558	440831.67	1309230.60	Геодезический метод	0.10	-
1559	440835.79	1309233.67	Геодезический метод	0.10	-
1560	440853.06	1309240.45	Геодезический метод	0.10	-
1561	440891.43	1309249.01	Геодезический метод	0.10	-
1562	440928.49	1309248.69	Геодезический метод	0.10	-
1563	440960.41	1309249.30	Геодезический метод	0.10	-
1564	440990.02	1309250.32	Геодезический метод	0.10	-
1565	440999.12	1309250.77	Геодезический метод	0.10	-
1566	441000.87	1309255.39	Геодезический метод	0.10	-
1567	440998.01	1309278.14	Геодезический метод	0.10	-
1568	440995.49	1309298.25	Геодезический метод	0.10	-
1569	440989.64	1309320.83	Геодезический метод	0.10	-
1570	440986.00	1309333.73	Геодезический метод	0.10	-
1571	440982.38	1309344.70	Геодезический метод	0.10	-
1572	440977.63	1309358.44	Геодезический метод	0.10	-

2. Сведения о характерных точках границ объекта					
Обозначение характерных точек границ	Координаты, м		Метод определения координат характерной точки	Средняя квадратическая погрешность положения характерной точки (Mt), м	Описание обозначения точки на местности (при наличии)
	X	Y			
1	2	3	4	5	6
1573	440967.69	1309377.65	Геодезический метод	0.10	-
1574	440952.54	1309395.42	Геодезический метод	0.10	-
1575	440942.05	1309405.73	Геодезический метод	0.10	-
1576	440914.85	1309425.57	Геодезический метод	0.10	-
1577	440902.77	1309433.56	Геодезический метод	0.10	-
1578	440895.16	1309441.64	Геодезический метод	0.10	-
1579	440904.49	1309459.24	Геодезический метод	0.10	-
1580	440928.60	1309497.41	Геодезический метод	0.10	-
1581	440950.51	1309528.92	Геодезический метод	0.10	-
1582	440978.90	1309571.46	Геодезический метод	0.10	-
1583	440941.61	1309597.93	Геодезический метод	0.10	-
1584	440935.74	1309604.78	Геодезический метод	0.10	-
1585	440931.95	1309612.21	Геодезический метод	0.10	-
1586	440927.84	1309615.96	Геодезический метод	0.10	-
1587	440923.71	1309615.87	Геодезический метод	0.10	-
1588	440919.58	1309615.96	Геодезический метод	0.10	-
1589	440918.29	1309619.12	Геодезический метод	0.10	-
1590	440911.99	1309643.42	Геодезический метод	0.10	-
1591	440901.18	1309678.45	Геодезический метод	0.10	-
1592	440885.01	1309733.89	Геодезический метод	0.10	-
1593	440883.54	1309790.65	Геодезический метод	0.10	-
1594	440883.92	1309810.27	Геодезический метод	0.10	-
1595	440886.28	1309820.40	Геодезический метод	0.10	-
1596	440898.09	1309839.10	Геодезический метод	0.10	-
1597	440894.52	1309849.91	Геодезический метод	0.10	-

2. Сведения о характерных точках границ объекта					
Обозначение характерных точек границ	Координаты, м		Метод определения координат характерной точки	Средняя квадратическая погрешность положения характерной точки (Mt), м	Описание обозначения точки на местности (при наличии)
	X	Y			
1	2	3	4	5	6
1598	440888.75	1309855.45	Геодезический метод	0.10	-
1599	440868.49	1309876.38	Геодезический метод	0.10	-
1600	440856.64	1309887.72	Геодезический метод	0.10	-
1601	440834.00	1309907.62	Геодезический метод	0.10	-
1602	440805.00	1309939.65	Геодезический метод	0.10	-
1603	440782.80	1309973.73	Геодезический метод	0.10	-
1604	440752.49	1310020.27	Геодезический метод	0.10	-
1605	440748.43	1310024.75	Геодезический метод	0.10	-
1606	440724.11	1310024.04	Геодезический метод	0.10	-
1607	440687.67	1310008.35	Геодезический метод	0.10	-
1608	440672.71	1310002.58	Геодезический метод	0.10	-
1609	440648.49	1310000.93	Геодезический метод	0.10	-
1610	440625.96	1310001.96	Геодезический метод	0.10	-
1611	440582.83	1310001.27	Геодезический метод	0.10	-
1612	440548.52	1309999.98	Геодезический метод	0.10	-
1613	440525.79	1309999.42	Геодезический метод	0.10	-
1614	440492.78	1310004.22	Геодезический метод	0.10	-
1615	440463.68	1310009.45	Геодезический метод	0.10	-
1616	440422.28	1310020.03	Геодезический метод	0.10	-
1617	440395.10	1310027.68	Геодезический метод	0.10	-
1618	440357.56	1310042.36	Геодезический метод	0.10	-
1619	440320.12	1310052.72	Геодезический метод	0.10	-
1620	440269.25	1310059.30	Геодезический метод	0.10	-
1621	440223.28	1310056.49	Геодезический метод	0.10	-
1622	440182.30	1310049.43	Геодезический метод	0.10	-

2. Сведения о характерных точках границ объекта					
Обозначение характерных точек границ	Координаты, м		Метод определения координат характерной точки	Средняя квадратическая погрешность положения характерной точки (Mt), м	Описание обозначения точки на местности (при наличии)
	X	Y			
1	2	3	4	5	6
1623	440144.81	1310036.02	Геодезический метод	0.10	-
1624	440120.77	1310023.64	Геодезический метод	0.10	-
1625	440079.37	1310008.82	Геодезический метод	0.10	-
1626	440043.02	1309990.50	Геодезический метод	0.10	-
1627	439959.15	1309940.40	Геодезический метод	0.10	-
1628	439929.91	1309927.01	Геодезический метод	0.10	-
1629	439888.78	1309907.45	Геодезический метод	0.10	-
1630	439851.87	1309889.04	Геодезический метод	0.10	-
1631	439808.06	1309866.18	Геодезический метод	0.10	-
1632	439776.63	1309850.37	Геодезический метод	0.10	-
1633	439757.49	1309843.44	Геодезический метод	0.10	-
1634	439749.87	1309843.48	Геодезический метод	0.10	-
1635	439744.36	1309845.63	Геодезический метод	0.10	-
1636	439727.22	1309862.59	Геодезический метод	0.10	-
1637	439698.55	1309905.72	Геодезический метод	0.10	-
1638	439671.70	1309935.60	Геодезический метод	0.10	-
1639	439644.32	1309968.97	Геодезический метод	0.10	-
1640	439639.99	1309967.82	Геодезический метод	0.10	-
1641	439621.64	1309954.23	Геодезический метод	0.10	-
1642	439621.13	1309954.13	Геодезический метод	0.10	-
1643	439619.96	1309955.92	Геодезический метод	0.10	-
1644	439604.83	1309976.23	Геодезический метод	0.10	-
1645	439596.03	1310005.87	Геодезический метод	0.10	-
1646	439589.83	1310037.50	Геодезический метод	0.10	-
1647	439568.24	1310100.62	Геодезический метод	0.10	-

2. Сведения о характерных точках границ объекта					
Обозначение характерных точек границ	Координаты, м		Метод определения координат характерной точки	Средняя квадратическая погрешность положения характерной точки (Mt), м	Описание обозначения точки на местности (при наличии)
	X	Y			
1	2	3	4	5	6
1648	439561.61	1310131.48	Геодезический метод	0.10	-
1649	439556.56	1310161.21	Геодезический метод	0.10	-
1650	439552.81	1310168.07	Геодезический метод	0.10	-
1651	439548.10	1310174.10	Геодезический метод	0.10	-
1652	439542.47	1310179.27	Геодезический метод	0.10	-
1653	439536.16	1310183.41	Геодезический метод	0.10	-
1654	439522.25	1310191.39	Геодезический метод	0.10	-
1655	439510.11	1310198.25	Геодезический метод	0.10	-
1656	439478.92	1310207.43	Геодезический метод	0.10	-
1657	439438.88	1310206.94	Геодезический метод	0.10	-
1658	439389.85	1310197.09	Геодезический метод	0.10	-
1659	439340.36	1310190.17	Геодезический метод	0.10	-
1660	439323.04	1310187.72	Геодезический метод	0.10	-
1661	439197.68	1310173.72	Геодезический метод	0.10	-
1662	439178.79	1310172.33	Геодезический метод	0.10	-
1663	439159.35	1310180.08	Геодезический метод	0.10	-
1664	439147.49	1310189.51	Геодезический метод	0.10	-
1665	439136.79	1310199.54	Геодезический метод	0.10	-
1666	439121.55	1310222.01	Геодезический метод	0.10	-
1667	439086.02	1310267.43	Геодезический метод	0.10	-
1668	439077.15	1310299.85	Геодезический метод	0.10	-
1669	439067.12	1310336.49	Геодезический метод	0.10	-
1670	439056.03	1310378.36	Геодезический метод	0.10	-
1671	439052.16	1310393.24	Геодезический метод	0.10	-
1672	439048.33	1310410.20	Геодезический метод	0.10	-

2. Сведения о характерных точках границ объекта					
Обозначение характерных точек границ	Координаты, м		Метод определения координат характерной точки	Средняя квадратическая погрешность положения характерной точки (Mt), м	Описание обозначения точки на местности (при наличии)
	X	Y			
1	2	3	4	5	6
1673	439040.05	1310429.50	Геодезический метод	0.10	-
1674	439027.54	1310446.16	Геодезический метод	0.10	-
1675	439002.41	1310472.14	Геодезический метод	0.10	-
1676	438974.42	1310493.96	Геодезический метод	0.10	-
1677	438940.94	1310521.16	Геодезический метод	0.10	-
1678	438915.38	1310545.14	Геодезический метод	0.10	-
1679	438890.13	1310574.93	Геодезический метод	0.10	-
1680	438856.37	1310625.28	Геодезический метод	0.10	-
1681	438833.38	1310656.60	Геодезический метод	0.10	-
1682	438826.10	1310659.34	Геодезический метод	0.10	-
1683	438778.94	1310678.26	Геодезический метод	0.10	-
1684	438770.66	1310681.17	Геодезический метод	0.10	-
1685	438773.19	1310707.06	Геодезический метод	0.10	-
1686	438732.52	1310719.84	Геодезический метод	0.10	-
1687	438672.39	1310748.40	Геодезический метод	0.10	-
1688	438628.56	1310772.74	Геодезический метод	0.10	-
1689	438571.68	1310814.92	Геодезический метод	0.10	-
1690	438529.32	1310848.07	Геодезический метод	0.10	-
1691	438487.42	1310883.00	Геодезический метод	0.10	-
1692	438464.17	1310903.64	Геодезический метод	0.10	-
1693	438399.41	1310961.32	Геодезический метод	0.10	-
1694	438333.03	1311025.14	Геодезический метод	0.10	-
1695	438316.04	1311040.59	Геодезический метод	0.10	-
1696	438293.76	1311063.17	Геодезический метод	0.10	-
1697	438256.05	1311102.72	Геодезический метод	0.10	-

2. Сведения о характерных точках границ объекта					
Обозначение характерных точек границ	Координаты, м		Метод определения координат характерной точки	Средняя квадратическая погрешность положения характерной точки (Mt), м	Описание обозначения точки на местности (при наличии)
	X	Y			
1	2	3	4	5	6
1698	438241.35	1311118.24	Геодезический метод	0.10	-
1699	438228.52	1311133.15	Геодезический метод	0.10	-
1700	438214.60	1311147.04	Геодезический метод	0.10	-
1701	438194.25	1311159.08	Геодезический метод	0.10	-
1702	438170.72	1311169.25	Геодезический метод	0.10	-
1703	438135.42	1311184.87	Геодезический метод	0.10	-
1704	438113.78	1311194.00	Геодезический метод	0.10	-
1705	438086.68	1311205.48	Геодезический метод	0.10	-
1706	438058.34	1311215.99	Геодезический метод	0.10	-
1707	438026.85	1311228.28	Геодезический метод	0.10	-
1708	438004.01	1311237.26	Геодезический метод	0.10	-
1709	437961.63	1311270.62	Геодезический метод	0.10	-
1710	437916.39	1311308.06	Геодезический метод	0.10	-
1711	437851.66	1311364.43	Геодезический метод	0.10	-
1712	437798.92	1311407.79	Геодезический метод	0.10	-
1713	437748.18	1311445.24	Геодезический метод	0.10	-
1714	437694.05	1311485.55	Геодезический метод	0.10	-
1715	437639.78	1311529.76	Геодезический метод	0.10	-
1716	437599.75	1311563.08	Геодезический метод	0.10	-
1717	437542.72	1311613.10	Геодезический метод	0.10	-
1718	437492.34	1311657.43	Геодезический метод	0.10	-
1719	437454.24	1311691.43	Геодезический метод	0.10	-
1720	437404.80	1311736.19	Геодезический метод	0.10	-
1721	437361.28	1311778.29	Геодезический метод	0.10	-
1722	437319.59	1311818.38	Геодезический метод	0.10	-

2. Сведения о характерных точках границ объекта					
Обозначение характерных точек границ	Координаты, м		Метод определения координат характерной точки	Средняя квадратическая погрешность положения характерной точки (Mt), м	Описание обозначения точки на местности (при наличии)
	X	Y			
1	2	3	4	5	6
1723	437281.81	1311849.33	Геодезический метод	0.10	-
1724	437249.81	1311810.32	Геодезический метод	0.10	-
1725	437222.97	1311790.26	Геодезический метод	0.10	-
1726	437176.48	1311755.04	Геодезический метод	0.10	-
1727	437099.50	1311697.21	Геодезический метод	0.10	-
1728	437083.76	1311725.53	Геодезический метод	0.10	-
1729	437070.29	1311736.37	Геодезический метод	0.10	-
1730	437050.51	1311742.83	Геодезический метод	0.10	-
1731	437032.84	1311752.23	Геодезический метод	0.10	-
1732	436966.73	1311809.11	Геодезический метод	0.10	-
1733	436907.47	1311860.04	Геодезический метод	0.10	-
1734	436851.41	1311908.24	Геодезический метод	0.10	-
1735	436793.83	1311957.77	Геодезический метод	0.10	-
1736	436727.60	1312014.56	Геодезический метод	0.10	-
1737	436716.65	1312022.80	Геодезический метод	0.10	-
1738	436640.12	1311977.82	Геодезический метод	0.10	-
1739	436569.03	1311938.42	Геодезический метод	0.10	-
1740	436530.51	1311922.79	Геодезический метод	0.10	-
1741	436524.31	1311919.50	Геодезический метод	0.10	-
1742	436520.04	1311917.67	Геодезический метод	0.10	-
1743	436512.31	1311923.86	Геодезический метод	0.10	-
1744	436494.59	1311943.23	Геодезический метод	0.10	-
1745	436480.15	1311959.05	Геодезический метод	0.10	-
1746	436464.32	1311975.09	Геодезический метод	0.10	-
1747	436430.48	1312003.13	Геодезический метод	0.10	-

2. Сведения о характерных точках границ объекта					
Обозначение характерных точек границ	Координаты, м		Метод определения координат характерной точки	Средняя квадратическая погрешность положения характерной точки (Mt), м	Описание обозначения точки на местности (при наличии)
	X	Y			
1	2	3	4	5	6
1748	436399.02	1312030.58	Геодезический метод	0.10	-
1749	436364.41	1312064.15	Геодезический метод	0.10	-
1750	436327.13	1312096.62	Геодезический метод	0.10	-
1751	436298.89	1312120.98	Геодезический метод	0.10	-
1752	436274.84	1312141.24	Геодезический метод	0.10	-
1753	436225.68	1312179.70	Геодезический метод	0.10	-
1754	436188.93	1312211.56	Геодезический метод	0.10	-
1755	436156.85	1312239.28	Геодезический метод	0.10	-
1756	436126.99	1312268.11	Геодезический метод	0.10	-
1757	436114.20	1312282.17	Геодезический метод	0.10	-
1758	436095.89	1312307.62	Геодезический метод	0.10	-
1759	436065.44	1312346.60	Геодезический метод	0.10	-
1760	436022.81	1312404.26	Геодезический метод	0.10	-
1761	436001.27	1312432.45	Геодезический метод	0.10	-
1762	435996.32	1312437.97	Геодезический метод	0.10	-
1763	435991.56	1312434.17	Геодезический метод	0.10	-
1764	435982.13	1312428.13	Геодезический метод	0.10	-
1765	435963.89	1312415.35	Геодезический метод	0.10	-
1766	435947.57	1312403.95	Геодезический метод	0.10	-
1767	435924.40	1312387.35	Геодезический метод	0.10	-
1768	435918.24	1312382.22	Геодезический метод	0.10	-
1769	435913.73	1312380.95	Геодезический метод	0.10	-
1770	435900.75	1312400.44	Геодезический метод	0.10	-
1771	435891.91	1312397.20	Геодезический метод	0.10	-
1772	435858.96	1312383.76	Геодезический метод	0.10	-

2. Сведения о характерных точках границ объекта					
Обозначение характерных точек границ	Координаты, м		Метод определения координат характерной точки	Средняя квадратическая погрешность положения характерной точки (Mt), м	Описание обозначения точки на местности (при наличии)
	X	Y			
1	2	3	4	5	6
1773	435811.45	1312378.36	Геодезический метод	0.10	-
1774	435724.58	1312373.39	Геодезический метод	0.10	-
1775	435612.47	1312367.19	Геодезический метод	0.10	-
1776	435520.92	1312361.96	Геодезический метод	0.10	-
1777	435417.05	1312357.22	Геодезический метод	0.10	-
1778	435280.61	1312351.01	Геодезический метод	0.10	-
1779	435180.30	1312347.49	Геодезический метод	0.10	-
1780	435085.03	1312344.35	Геодезический метод	0.10	-
1781	435005.78	1312340.64	Геодезический метод	0.10	-
1782	434930.11	1312337.25	Геодезический метод	0.10	-
1783	434877.11	1312335.16	Геодезический метод	0.10	-
1784	434834.14	1312332.68	Геодезический метод	0.10	-
1785	434820.14	1312331.40	Геодезический метод	0.10	-
1786	434785.07	1312327.99	Геодезический метод	0.10	-
1787	434784.29	1312328.87	Геодезический метод	0.10	-
1788	434775.85	1312354.72	Геодезический метод	0.10	-
1789	434769.04	1312363.92	Геодезический метод	0.10	-
1790	434764.75	1312382.47	Геодезический метод	0.10	-
1791	434750.74	1312425.70	Геодезический метод	0.10	-
1792	434741.81	1312439.05	Геодезический метод	0.10	-
1793	434708.27	1312491.01	Геодезический метод	0.10	-
1794	434698.51	1312489.99	Геодезический метод	0.10	-
1795	434687.10	1312485.16	Геодезический метод	0.10	-
1796	434686.32	1312486.29	Геодезический метод	0.10	-
1797	434678.20	1312497.52	Геодезический метод	0.10	-

2. Сведения о характерных точках границ объекта					
Обозначение характерных точек границ	Координаты, м		Метод определения координат характерной точки	Средняя квадратическая погрешность положения характерной точки (Mt), м	Описание обозначения точки на местности (при наличии)
	X	Y			
1	2	3	4	5	6
1798	434672.20	1312507.47	Геодезический метод	0.10	-
1799	434657.54	1312531.15	Геодезический метод	0.10	-
1800	434642.93	1312554.68	Геодезический метод	0.10	-
1801	434621.19	1312590.75	Геодезический метод	0.10	-
1802	434610.69	1312607.23	Геодезический метод	0.10	-
1803	434584.75	1312649.75	Геодезический метод	0.10	-
1804	434554.60	1312698.11	Геодезический метод	0.10	-
1805	434527.58	1312738.73	Геодезический метод	0.10	-
1806	434513.16	1312762.02	Геодезический метод	0.10	-
1807	434500.16	1312781.89	Геодезический метод	0.10	-
1808	434488.09	1312799.59	Геодезический метод	0.10	-
1809	434471.01	1312826.85	Геодезический метод	0.10	-
1810	434454.29	1312853.31	Геодезический метод	0.10	-
1811	434446.41	1312866.76	Геодезический метод	0.10	-
1812	434435.22	1312883.60	Геодезический метод	0.10	-
1813	434423.72	1312902.52	Геодезический метод	0.10	-
1814	434415.54	1312921.28	Геодезический метод	0.10	-
1815	434404.79	1312947.19	Геодезический метод	0.10	-
1816	434401.69	1312953.32	Геодезический метод	0.10	-
1817	434379.07	1312987.81	Геодезический метод	0.10	-
1818	434368.78	1313002.89	Геодезический метод	0.10	-
1819	434356.67	1313021.18	Геодезический метод	0.10	-
1820	434346.12	1313037.99	Геодезический метод	0.10	-
1821	434322.78	1313073.63	Геодезический метод	0.10	-
1822	434304.66	1313100.45	Геодезический метод	0.10	-

2. Сведения о характерных точках границ объекта					
Обозначение характерных точек границ	Координаты, м		Метод определения координат характерной точки	Средняя квадратическая погрешность положения характерной точки (Mt), м	Описание обозначения точки на местности (при наличии)
	X	Y			
1	2	3	4	5	6
1823	434277.54	1313144.05	Геодезический метод	0.10	-
1824	434252.92	1313184.57	Геодезический метод	0.10	-
1825	434246.51	1313197.41	Геодезический метод	0.10	-
1826	434230.37	1313225.60	Геодезический метод	0.10	-
1827	434217.74	1313247.22	Геодезический метод	0.10	-
1828	434192.72	1313280.37	Геодезический метод	0.10	-
1829	434176.91	1313303.98	Геодезический метод	0.10	-
1830	434165.48	1313324.18	Геодезический метод	0.10	-
1831	434150.38	1313354.89	Геодезический метод	0.10	-
1832	434149.12	1313368.79	Геодезический метод	0.10	-
1833	434148.36	1313384.54	Геодезический метод	0.10	-
1834	434147.56	1313409.97	Геодезический метод	0.10	-
1835	434142.92	1313431.30	Геодезический метод	0.10	-
1836	434138.88	1313443.84	Геодезический метод	0.10	-
1837	434133.55	1313465.17	Геодезический метод	0.10	-
1838	434130.00	1313483.23	Геодезический метод	0.10	-
1839	434064.22	1313547.58	Геодезический метод	0.10	-
1840	434050.35	1313568.10	Геодезический метод	0.10	-
1841	434044.62	1313579.50	Геодезический метод	0.10	-
1842	434038.94	1313589.76	Геодезический метод	0.10	-
1843	434029.72	1313610.91	Геодезический метод	0.10	-
1844	434016.69	1313636.58	Геодезический метод	0.10	-
1845	434003.18	1313661.24	Геодезический метод	0.10	-
1846	433983.97	1313695.48	Геодезический метод	0.10	-
1847	433970.77	1313716.90	Геодезический метод	0.10	-

2. Сведения о характерных точках границ объекта					
Обозначение характерных точек границ	Координаты, м		Метод определения координат характерной точки	Средняя квадратическая погрешность положения характерной точки (Mt), м	Описание обозначения точки на местности (при наличии)
	X	Y			
1	2	3	4	5	6
1848	433944.84	1313751.92	Геодезический метод	0.10	-
1849	433936.95	1313775.16	Геодезический метод	0.10	-
1850	433917.03	1313843.33	Геодезический метод	0.10	-
1851	433892.74	1313919.14	Геодезический метод	0.10	-
1852	433887.85	1313934.01	Геодезический метод	0.10	-
1853	433884.05	1313932.76	Геодезический метод	0.10	-
1854	433888.93	1313917.90	Геодезический метод	0.10	-
1855	433913.20	1313842.16	Геодезический метод	0.10	-
1856	433933.14	1313773.96	Геодезический метод	0.10	-
1857	433941.25	1313750.04	Геодезический метод	0.10	-
1858	433967.46	1313714.66	Геодезический метод	0.10	-
1859	433980.52	1313693.45	Геодезический метод	0.10	-
1860	433999.68	1313659.30	Геодезический метод	0.10	-
1861	434013.15	1313634.71	Геодезический метод	0.10	-
1862	434026.10	1313609.21	Геодезический метод	0.10	-
1863	434035.35	1313587.99	Геодезический метод	0.10	-
1864	434041.08	1313577.64	Геодезический метод	0.10	-
1865	434046.89	1313566.08	Геодезический метод	0.10	-
1866	434061.13	1313545.00	Геодезический метод	0.10	-
1867	434126.31	1313481.24	Геодезический метод	0.10	-
1868	434129.64	1313464.30	Геодезический метод	0.10	-
1869	434135.03	1313442.74	Геодезический метод	0.10	-
1870	434139.05	1313430.26	Геодезический метод	0.10	-
1871	434143.57	1313409.48	Геодезический метод	0.10	-
1872	434144.36	1313384.38	Геодезический метод	0.10	-

2. Сведения о характерных точках границ объекта					
Обозначение характерных точек границ	Координаты, м		Метод определения координат характерной точки	Средняя квадратическая погрешность положения характерной точки (Mt), м	Описание обозначения точки на местности (при наличии)
	X	Y			
1	2	3	4	5	6
1873	434145.13	1313368.51	Геодезический метод	0.10	-
1874	434146.46	1313353.79	Геодезический метод	0.10	-
1875	434161.94	1313322.31	Геодезический метод	0.10	-
1876	434173.50	1313301.88	Геодезический метод	0.10	-
1877	434189.46	1313278.05	Геодезический метод	0.10	-
1878	434214.40	1313245.00	Геодезический метод	0.10	-
1879	434226.91	1313223.60	Геодезический метод	0.10	-
1880	434242.98	1313195.52	Геодезический метод	0.10	-
1881	434249.42	1313182.63	Геодезический метод	0.10	-
1882	434274.13	1313141.95	Геодезический метод	0.10	-
1883	434301.30	1313098.27	Геодезический метод	0.10	-
1884	434319.45	1313071.41	Геодезический метод	0.10	-
1885	434342.75	1313035.83	Геодезический метод	0.10	-
1886	434353.31	1313019.02	Геодезический метод	0.10	-
1887	434365.46	1313000.65	Геодезический метод	0.10	-
1888	434375.75	1312985.59	Геодезический метод	0.10	-
1889	434398.22	1312951.32	Геодезический метод	0.10	-
1890	434401.15	1312945.52	Геодезический метод	0.10	-
1891	434411.86	1312919.72	Геодезический метод	0.10	-
1892	434420.16	1312900.68	Геодезический метод	0.10	-
1893	434431.84	1312881.46	Геодезический метод	0.10	-
1894	434443.01	1312864.64	Геодезический метод	0.10	-
1895	434450.87	1312851.23	Геодезический метод	0.10	-
1896	434467.63	1312824.72	Геодезический метод	0.10	-
1897	434484.74	1312797.40	Геодезический метод	0.10	-

2. Сведения о характерных точках границ объекта					
Обозначение характерных точек границ	Координаты, м		Метод определения координат характерной точки	Средняя квадратическая погрешность положения характерной точки (Mt), м	Описание обозначения точки на местности (при наличии)
	X	Y			
1	2	3	4	5	6
1898	434496.84	1312779.67	Геодезический метод	0.10	-
1899	434509.78	1312759.88	Геодезический метод	0.10	-
1900	434524.22	1312736.57	Геодезический метод	0.10	-
1901	434551.24	1312695.95	Геодезический метод	0.10	-
1902	434581.35	1312647.65	Геодезический метод	0.10	-
1903	434607.29	1312605.11	Геодезический метод	0.10	-
1904	434617.79	1312588.65	Геодезический метод	0.10	-
1905	434639.51	1312552.60	Геодезический метод	0.10	-
1906	434654.14	1312529.05	Геодезический метод	0.10	-
1907	434668.78	1312505.39	Геодезический метод	0.10	-
1908	434674.86	1312495.32	Геодезический метод	0.10	-
1909	434683.06	1312483.97	Геодезический метод	0.10	-
1910	434685.68	1312480.22	Геодезический метод	0.10	-
1911	434699.51	1312486.07	Геодезический метод	0.10	-
1912	434706.25	1312486.77	Геодезический метод	0.10	-
1913	434738.47	1312436.85	Геодезический метод	0.10	-
1914	434747.10	1312423.94	Геодезический метод	0.10	-
1915	434760.89	1312381.40	Геодезический метод	0.10	-
1916	434765.34	1312362.20	Геодезический метод	0.10	-
1917	434772.25	1312352.86	Геодезический метод	0.10	-
1918	434780.75	1312326.83	Геодезический метод	0.10	-
1919	434783.43	1312323.81	Геодезический метод	0.10	-
1920	434820.51	1312327.41	Геодезический метод	0.10	-
1921	434834.44	1312328.69	Геодезический метод	0.10	-
1922	434877.31	1312331.16	Геодезический метод	0.10	-

2. Сведения о характерных точках границ объекта					
Обозначение характерных точек границ	Координаты, м		Метод определения координат характерной точки	Средняя квадратическая погрешность положения характерной точки (Mt), м	Описание обозначения точки на местности (при наличии)
	X	Y			
1	2	3	4	5	6
1923	434930.27	1312333.25	Геодезический метод	0.10	-
1924	435005.96	1312336.64	Геодезический метод	0.10	-
1925	435085.19	1312340.35	Геодезический метод	0.10	-
1926	435180.43	1312343.49	Геодезический метод	0.10	-
1927	435280.77	1312347.01	Геодезический метод	0.10	-
1928	435417.23	1312353.22	Геодезический метод	0.10	-
1929	435521.12	1312357.96	Геодезический метод	0.10	-
1930	435612.69	1312363.19	Геодезический метод	0.10	-
1931	435724.81	1312369.40	Геодезический метод	0.10	-
1932	435811.79	1312374.37	Геодезический метод	0.10	-
1933	435859.96	1312379.85	Геодезический метод	0.10	-
1934	435893.35	1312393.47	Геодезический метод	0.10	-
1935	435899.17	1312395.60	Геодезический метод	0.10	-
1936	435912.01	1312376.31	Геодезический метод	0.10	-
1937	435920.14	1312378.60	Геодезический метод	0.10	-
1938	435926.84	1312384.18	Геодезический метод	0.10	-
1939	435949.89	1312400.68	Геодезический метод	0.10	-
1940	435966.19	1312412.07	Геодезический метод	0.10	-
1941	435984.35	1312424.80	Геодезический метод	0.10	-
1942	435993.90	1312430.92	Геодезический метод	0.10	-
1943	435995.86	1312432.49	Геодезический метод	0.10	-
1944	435998.19	1312429.90	Геодезический метод	0.10	-
1945	436019.61	1312401.85	Геодезический метод	0.10	-
1946	436062.26	1312344.18	Геодезический метод	0.10	-
1947	436092.69	1312305.22	Геодезический метод	0.10	-

2. Сведения о характерных точках границ объекта					
Обозначение характерных точек границ	Координаты, м		Метод определения координат характерной точки	Средняя квадратическая погрешность положения характерной точки (Mt), м	Описание обозначения точки на местности (при наличии)
	X	Y			
1	2	3	4	5	6
1948	436111.09	1312279.65	Геодезический метод	0.10	-
1949	436124.11	1312265.32	Геодезический метод	0.10	-
1950	436154.15	1312236.33	Геодезический метод	0.10	-
1951	436186.31	1312208.53	Геодезический метод	0.10	-
1952	436223.14	1312176.61	Геодезический метод	0.10	-
1953	436272.32	1312138.13	Геодезический метод	0.10	-
1954	436296.29	1312117.93	Геодезический метод	0.10	-
1955	436324.51	1312093.59	Геодезический метод	0.10	-
1956	436361.71	1312061.20	Геодезический метод	0.10	-
1957	436396.31	1312027.63	Геодезический метод	0.10	-
1958	436427.89	1312000.08	Геодезический метод	0.10	-
1959	436461.62	1311972.14	Геодезический метод	0.10	-
1960	436477.25	1311956.30	Геодезический метод	0.10	-
1961	436491.63	1311940.54	Геодезический метод	0.10	-
1962	436509.57	1311920.93	Геодезический метод	0.10	-
1963	436519.42	1311913.04	Геодезический метод	0.10	-
1964	436526.04	1311915.89	Геодезический метод	0.10	-
1965	436532.21	1311919.16	Геодезический метод	0.10	-
1966	436570.76	1311934.81	Геодезический метод	0.10	-
1967	436642.10	1311974.35	Геодезический метод	0.10	-
1968	436716.37	1312018.00	Геодезический метод	0.10	-
1969	436725.10	1312011.44	Геодезический метод	0.10	-
1970	436791.22	1311954.73	Геодезический метод	0.10	-
1971	436848.80	1311905.21	Геодезический метод	0.10	-
1972	436904.86	1311857.01	Геодезический метод	0.10	-

2. Сведения о характерных точках границ объекта					
Обозначение характерных точек границ	Координаты, м		Метод определения координат характерной точки	Средняя квадратическая погрешность положения характерной точки (Mt), м	Описание обозначения точки на местности (при наличии)
	X	Y			
1	2	3	4	5	6
1973	436964.12	1311806.08	Геодезический метод	0.10	-
1974	437030.57	1311748.91	Геодезический метод	0.10	-
1975	437048.94	1311739.14	Геодезический метод	0.10	-
1976	437068.35	1311732.80	Геодезический метод	0.10	-
1977	437080.64	1311722.90	Геодезический метод	0.10	-
1978	437098.24	1311691.26	Геодезический метод	0.10	-
1979	437178.89	1311751.85	Геодезический метод	0.10	-
1980	437225.37	1311787.07	Геодезический метод	0.10	-
1981	437252.59	1311807.41	Геодезический метод	0.10	-
1982	437282.37	1311843.70	Геодезический метод	0.10	-
1983	437316.93	1311815.39	Геодезический метод	0.10	-
1984	437358.50	1311775.41	Геодезический метод	0.10	-
1985	437402.06	1311733.27	Геодезический метод	0.10	-
1986	437451.56	1311688.46	Геодезический метод	0.10	-
1987	437489.69	1311654.44	Геодезический метод	0.10	-
1988	437540.08	1311610.09	Геодезический метод	0.10	-
1989	437597.15	1311560.04	Геодезический метод	0.10	-
1990	437637.24	1311526.67	Геодезический метод	0.10	-
1991	437691.59	1311482.39	Геодезический метод	0.10	-
1992	437745.80	1311442.03	Геодезический метод	0.10	-
1993	437796.46	1311404.63	Геодезический метод	0.10	-
1994	437849.08	1311361.37	Геодезический метод	0.10	-
1995	437913.80	1311305.01	Геодезический метод	0.10	-
1996	437959.12	1311267.51	Геодезический метод	0.10	-
1997	438002.00	1311233.76	Геодезический метод	0.10	-

2. Сведения о характерных точках границ объекта					
Обозначение характерных точек границ	Координаты, м		Метод определения координат характерной точки	Средняя квадратическая погрешность положения характерной точки (Mt), м	Описание обозначения точки на местности (при наличии)
	X	Y			
1	2	3	4	5	6
1998	438025.39	1311224.56	Геодезический метод	0.10	-
1999	438056.92	1311212.25	Геодезический метод	0.10	-
2000	438085.20	1311201.76	Геодезический метод	0.10	-
2001	438112.22	1311190.32	Геодезический метод	0.10	-
2002	438133.83	1311181.20	Геодезический метод	0.10	-
2003	438169.12	1311165.59	Геодезический метод	0.10	-
2004	438192.43	1311155.51	Геодезический метод	0.10	-
2005	438212.13	1311143.86	Геодезический метод	0.10	-
2006	438225.59	1311130.43	Геодезический метод	0.10	-
2007	438238.38	1311115.56	Геодезический метод	0.10	-
2008	438253.15	1311099.96	Геодезический метод	0.10	-
2009	438290.89	1311060.39	Геодезический метод	0.10	-
2010	438313.27	1311037.71	Геодезический метод	0.10	-
2011	438330.30	1311022.22	Геодезический метод	0.10	-
2012	438396.70	1310958.38	Геодезический метод	0.10	-
2013	438461.51	1310900.66	Геодезический метод	0.10	-
2014	438484.81	1310879.96	Геодезический метод	0.10	-
2015	438526.81	1310844.95	Геодезический метод	0.10	-
2016	438569.25	1310811.74	Геодезический метод	0.10	-
2017	438626.39	1310769.38	Геодезический метод	0.10	-
2018	438670.56	1310744.84	Геодезический метод	0.10	-
2019	438731.05	1310716.10	Геодезический метод	0.10	-
2020	438768.90	1310704.22	Геодезический метод	0.10	-
2021	438766.37	1310678.43	Геодезический метод	0.10	-
2022	438777.53	1310674.52	Геодезический метод	0.10	-

2. Сведения о характерных точках границ объекта					
Обозначение характерных точек границ	Координаты, м		Метод определения координат характерной точки	Средняя квадратическая погрешность положения характерной точки (Mt), м	Описание обозначения точки на местности (при наличии)
	X	Y			
1	2	3	4	5	6
2023	438824.65	1310655.61	Геодезический метод	0.10	-
2024	438830.86	1310653.28	Геодезический метод	0.10	-
2025	438853.10	1310622.98	Геодезический метод	0.10	-
2026	438886.94	1310572.51	Геодезический метод	0.10	-
2027	438912.47	1310542.38	Геодезический метод	0.10	-
2028	438938.31	1310518.14	Геодезический метод	0.10	-
2029	438971.93	1310490.83	Геодезический метод	0.10	-
2030	438999.73	1310469.16	Геодезический метод	0.10	-
2031	439024.49	1310443.56	Геодезический метод	0.10	-
2032	439036.56	1310427.48	Геодезический метод	0.10	-
2033	439044.50	1310408.96	Геодезический метод	0.10	-
2034	439048.27	1310392.30	Геодезический метод	0.10	-
2035	439052.16	1310377.34	Геодезический метод	0.10	-
2036	439063.25	1310335.45	Геодезический метод	0.10	-
2037	439073.30	1310298.79	Геодезический метод	0.10	-
2038	439082.37	1310265.60	Геодезический метод	0.10	-
2039	439118.32	1310219.65	Геодезический метод	0.10	-
2040	439133.73	1310196.92	Геодезический метод	0.10	-
2041	439144.88	1310186.48	Геодезический метод	0.10	-
2042	439157.32	1310176.58	Геодезический метод	0.10	-
2043	439178.16	1310168.27	Геодезический метод	0.10	-
2044	439198.05	1310169.73	Геодезический метод	0.10	-
2045	439323.55	1310183.75	Геодезический метод	0.10	-
2046	439340.91	1310186.21	Геодезический метод	0.10	-
2047	439390.52	1310193.15	Геодезический метод	0.10	-

2. Сведения о характерных точках границ объекта					
Обозначение характерных точек границ	Координаты, м		Метод определения координат характерной точки	Средняя квадратическая погрешность положения характерной точки (Mt), м	Описание обозначения точки на местности (при наличии)
	X	Y			
1	2	3	4	5	6
2048	439439.31	1310202.94	Геодезический метод	0.10	-
2049	439478.37	1310203.42	Геодезический метод	0.10	-
2050	439508.54	1310194.54	Геодезический метод	0.10	-
2051	439520.27	1310187.91	Геодезический метод	0.10	-
2052	439534.07	1310180.00	Геодезический метод	0.10	-
2053	439540.01	1310176.11	Геодезический метод	0.10	-
2054	439545.15	1310171.37	Геодезический метод	0.10	-
2055	439549.46	1310165.87	Геодезический метод	0.10	-
2056	439552.73	1310159.88	Геодезический метод	0.10	-
2057	439557.68	1310130.73	Геодезический метод	0.10	-
2058	439564.38	1310099.55	Геодезический метод	0.10	-
2059	439585.96	1310036.46	Геодезический метод	0.10	-
2060	439592.14	1310004.91	Геодезический метод	0.10	-
2061	439601.20	1309974.41	Геодезический метод	0.10	-
2062	439616.68	1309953.63	Геодезический метод	0.10	-
2063	439619.26	1309949.68	Геодезический метод	0.10	-
2064	439623.30	1309950.48	Геодезический метод	0.10	-
2065	439641.76	1309964.15	Геодезический метод	0.10	-
2066	439642.86	1309964.44	Геодезический метод	0.10	-
2067	439668.67	1309932.99	Геодезический метод	0.10	-
2068	439695.38	1309903.26	Геодезический метод	0.10	-
2069	439724.11	1309860.04	Геодезический метод	0.10	-
2070	439742.13	1309842.20	Геодезический метод	0.10	-
2071	439749.11	1309839.48	Геодезический метод	0.10	-
2072	439758.18	1309839.44	Геодезический метод	0.10	-

2. Сведения о характерных точках границ объекта					
Обозначение характерных точек границ	Координаты, м		Метод определения координат характерной точки	Средняя квадратическая погрешность положения характерной точки (Mt), м	Описание обозначения точки на местности (при наличии)
	X	Y			
1	2	3	4	5	6
2073	439778.22	1309846.69	Геодезический метод	0.10	-
2074	439809.89	1309862.62	Геодезический метод	0.10	-
2075	439853.69	1309885.48	Геодезический метод	0.10	-
2076	439890.53	1309903.86	Геодезический метод	0.10	-
2077	439931.60	1309923.38	Геодезический метод	0.10	-
2078	439961.02	1309936.85	Геодезический метод	0.10	-
2079	440044.95	1309986.99	Геодезический метод	0.10	-
2080	440080.95	1310005.13	Геодезический метод	0.10	-
2081	440122.36	1310019.97	Геодезический метод	0.10	-
2082	440146.40	1310032.35	Геодезический метод	0.10	-
2083	440183.32	1310045.54	Геодезический метод	0.10	-
2084	440223.75	1310052.51	Геодезический метод	0.10	-
2085	440269.12	1310055.29	Геодезический метод	0.10	-
2086	440319.33	1310048.79	Геодезический метод	0.10	-
2087	440356.29	1310038.56	Геодезический метод	0.10	-
2088	440393.83	1310023.88	Геодезический метод	0.10	-
2089	440421.25	1310016.16	Геодезический метод	0.10	-
2090	440462.83	1310005.54	Геодезический метод	0.10	-
2091	440492.14	1310000.27	Геодезический метод	0.10	-
2092	440525.55	1309995.41	Геодезический метод	0.10	-
2093	440548.65	1309995.99	Геодезический метод	0.10	-
2094	440582.94	1309997.28	Геодезический метод	0.10	-
2095	440625.90	1309997.95	Геодезический метод	0.10	-
2096	440648.54	1309996.92	Геодезический метод	0.10	-
2097	440673.58	1309998.63	Геодезический метод	0.10	-

2. Сведения о характерных точках границ объекта					
Обозначение характерных точек границ	Координаты, м		Метод определения координат характерной точки	Средняя квадратическая погрешность положения характерной точки (Mt), м	Описание обозначения точки на местности (при наличии)
	X	Y			
1	2	3	4	5	6
2098	440689.18	1310004.64	Геодезический метод	0.10	-
2099	440724.99	1310020.07	Геодезический метод	0.10	-
2100	440746.70	1310020.70	Геодезический метод	0.10	-
2101	440749.32	1310017.82	Геодезический метод	0.10	-
2102	440779.45	1309971.54	Геодезический метод	0.10	-
2103	440801.82	1309937.20	Геодезический метод	0.10	-
2104	440831.19	1309904.77	Геодезический метод	0.10	-
2105	440853.93	1309884.77	Геодезический метод	0.10	-
2106	440865.67	1309873.55	Геодезический метод	0.10	-
2107	440885.93	1309852.62	Геодезический метод	0.10	-
2108	440891.03	1309847.72	Геодезический метод	0.10	-
2109	440893.70	1309839.64	Геодезический метод	0.10	-
2110	440882.54	1309821.97	Геодезический метод	0.10	-
2111	440879.93	1309810.76	Геодезический метод	0.10	-
2112	440879.54	1309790.64	Геодезический метод	0.10	-
2113	440881.02	1309733.26	Геодезический метод	0.10	-
2114	440897.35	1309677.30	Геодезический метод	0.10	-
2115	440908.14	1309642.33	Геодезический метод	0.10	-
2116	440914.49	1309617.85	Геодезический метод	0.10	-
2117	440916.87	1309612.03	Геодезический метод	0.10	-
2118	440923.71	1309611.87	Геодезический метод	0.10	-
2119	440926.33	1309611.93	Геодезический метод	0.10	-
2120	440928.72	1309609.74	Геодезический метод	0.10	-
2121	440932.39	1309602.53	Геодезический метод	0.10	-
2122	440938.90	1309594.96	Геодезический метод	0.10	-

2. Сведения о характерных точках границ объекта					
Обозначение характерных точек границ	Координаты, м		Метод определения координат характерной точки	Средняя квадратическая погрешность положения характерной точки (Mt), м	Описание обозначения точки на местности (при наличии)
	X	Y			
1	2	3	4	5	6
2123	440973.42	1309570.45	Геодезический метод	0.10	-
2124	440947.20	1309531.17	Геодезический метод	0.10	-
2125	440925.27	1309499.62	Геодезический метод	0.10	-
2126	440901.03	1309461.25	Геодезический метод	0.10	-
2127	440890.29	1309440.99	Геодезический метод	0.10	-
2128	440900.17	1309430.48	Геодезический метод	0.10	-
2129	440912.57	1309422.28	Геодезический метод	0.10	-
2130	440939.46	1309402.67	Геодезический метод	0.10	-
2131	440949.61	1309392.69	Геодезический метод	0.10	-
2132	440964.35	1309375.40	Геодезический метод	0.10	-
2133	440973.94	1309356.86	Геодезический метод	0.10	-
2134	440978.59	1309343.42	Геодезический метод	0.10	-
2135	440982.17	1309332.56	Геодезический метод	0.10	-
2136	440985.78	1309319.78	Геодезический метод	0.10	-
2137	440991.55	1309297.50	Геодезический метод	0.10	-
2138	440994.04	1309277.64	Геодезический метод	0.10	-
2139	440996.78	1309255.88	Геодезический метод	0.10	-
2140	440996.31	1309254.64	Геодезический метод	0.10	-
2141	440989.85	1309254.31	Геодезический метод	0.10	-
2142	440960.30	1309253.30	Геодезический метод	0.10	-
2143	440928.47	1309252.69	Геодезический метод	0.10	-
2144	440891.01	1309253.02	Геодезический метод	0.10	-
2145	440851.89	1309244.28	Геодезический метод	0.10	-
2146	440833.83	1309237.20	Геодезический метод	0.10	-
2147	440826.86	1309232.01	Геодезический метод	0.10	-

2. Сведения о характерных точках границ объекта					
Обозначение характерных точек границ	Координаты, м		Метод определения координат характерной точки	Средняя квадратическая погрешность положения характерной точки (Mt), м	Описание обозначения точки на местности (при наличии)
	X	Y			
1	2	3	4	5	6
2148	440844.64	1309185.13	Геодезический метод	0.10	-
2149	440869.36	1309122.91	Геодезический метод	0.10	-
2150	440894.51	1309069.08	Геодезический метод	0.10	-
2151	440918.63	1309017.58	Геодезический метод	0.10	-
2152	440935.64	1308980.00	Геодезический метод	0.10	-
2153	440953.94	1308941.12	Геодезический метод	0.10	-
2154	440975.64	1308892.60	Геодезический метод	0.10	-
2155	440988.87	1308864.52	Геодезический метод	0.10	-
2156	440999.21	1308841.10	Геодезический метод	0.10	-
2157	441013.62	1308803.59	Геодезический метод	0.10	-
2158	441022.84	1308779.23	Геодезический метод	0.10	-
2159	441031.89	1308754.33	Геодезический метод	0.10	-
2160	441036.89	1308727.90	Геодезический метод	0.10	-
2161	441041.82	1308698.16	Геодезический метод	0.10	-
2162	441044.86	1308682.79	Геодезический метод	0.10	-
2163	441049.45	1308653.33	Геодезический метод	0.10	-
2164	441054.63	1308611.27	Геодезический метод	0.10	-
2165	441055.85	1308604.62	Геодезический метод	0.10	-
2166	441068.90	1308585.31	Геодезический метод	0.10	-
2167	441072.85	1308579.60	Геодезический метод	0.10	-
2168	441082.30	1308568.69	Геодезический метод	0.10	-
2169	441089.01	1308560.62	Геодезический метод	0.10	-
2170	441105.11	1308542.36	Геодезический метод	0.10	-
2171	441111.39	1308533.67	Геодезический метод	0.10	-
2172	441114.42	1308529.91	Геодезический метод	0.10	-

2. Сведения о характерных точках границ объекта					
Обозначение характерных точек границ	Координаты, м		Метод определения координат характерной точки	Средняя квадратическая погрешность положения характерной точки (Mt), м	Описание обозначения точки на местности (при наличии)
	X	Y			
1	2	3	4	5	6
2173	441119.95	1308527.80	Геодезический метод	0.10	-
2174	441129.93	1308527.67	Геодезический метод	0.10	-
2175	441144.29	1308527.19	Геодезический метод	0.10	-
2176	441159.99	1308525.75	Геодезический метод	0.10	-
2177	441193.87	1308524.83	Геодезический метод	0.10	-
2178	441222.87	1308524.03	Геодезический метод	0.10	-
2179	441235.62	1308522.77	Геодезический метод	0.10	-
2180	441239.16	1308527.70	Геодезический метод	0.10	-
2181	441247.02	1308539.98	Геодезический метод	0.10	-
2182	441250.84	1308543.22	Геодезический метод	0.10	-
2183	441288.36	1308547.97	Геодезический метод	0.10	-
2184	441324.92	1308551.12	Геодезический метод	0.10	-
2185	441529.89	1308581.79	Геодезический метод	0.10	-
2186	441616.16	1308595.13	Геодезический метод	0.10	-
2187	441682.22	1308604.91	Геодезический метод	0.10	-
2188	441789.31	1308620.67	Геодезический метод	0.10	-
2189	441846.54	1308629.30	Геодезический метод	0.10	-
2190	441865.25	1308632.51	Геодезический метод	0.10	-
2191	441898.99	1308637.88	Геодезический метод	0.10	-
2192	441921.29	1308639.93	Геодезический метод	0.10	-
2193	441951.15	1308644.32	Геодезический метод	0.10	-
2194	441965.76	1308647.18	Геодезический метод	0.10	-
2195	442009.26	1308652.97	Геодезический метод	0.10	-
2196	442035.72	1308656.57	Геодезический метод	0.10	-
2197	442072.16	1308661.72	Геодезический метод	0.10	-

2. Сведения о характерных точках границ объекта					
Обозначение характерных точек границ	Координаты, м		Метод определения координат характерной точки	Средняя квадратическая погрешность положения характерной точки (Mt), м	Описание обозначения точки на местности (при наличии)
	X	Y			
1	2	3	4	5	6
2198	442110.31	1308666.47	Геодезический метод	0.10	-
2199	442140.98	1308670.64	Геодезический метод	0.10	-
2200	442169.43	1308675.42	Геодезический метод	0.10	-
2201	442201.65	1308680.63	Геодезический метод	0.10	-
2202	442230.80	1308685.24	Геодезический метод	0.10	-
2203	442253.60	1308688.44	Геодезический метод	0.10	-
2204	442299.58	1308698.34	Геодезический метод	0.10	-
2205	442318.25	1308706.32	Геодезический метод	0.10	-
2206	442326.56	1308709.25	Геодезический метод	0.10	-
2207	442345.91	1308717.31	Геодезический метод	0.10	-
2208	442357.64	1308722.11	Геодезический метод	0.10	-
2209	442364.02	1308724.72	Геодезический метод	0.10	-
2210	442371.43	1308726.01	Геодезический метод	0.10	-
2211	442381.73	1308719.80	Геодезический метод	0.10	-
2212	442395.46	1308709.68	Геодезический метод	0.10	-
2213	442417.44	1308701.48	Геодезический метод	0.10	-
2214	442458.46	1308706.92	Геодезический метод	0.10	-
2215	442475.69	1308709.76	Геодезический метод	0.10	-
2216	442522.58	1308719.23	Геодезический метод	0.10	-
2217	442539.04	1308721.94	Геодезический метод	0.10	-
2218	442547.76	1308723.79	Геодезический метод	0.10	-
2219	442565.83	1308732.15	Геодезический метод	0.10	-
2220	442568.84	1308743.21	Геодезический метод	0.10	-
2221	442565.32	1308807.95	Геодезический метод	0.10	-
2222	442562.78	1308826.93	Геодезический метод	0.10	-

2. Сведения о характерных точках границ объекта					
Обозначение характерных точек границ	Координаты, м		Метод определения координат характерной точки	Средняя квадратическая погрешность положения характерной точки (Mt), м	Описание обозначения точки на местности (при наличии)
	X	Y			
1	2	3	4	5	6
2223	442562.29	1308864.21	Геодезический метод	0.10	-
2224	442561.26	1308892.40	Геодезический метод	0.10	-
2225	442560.79	1308910.53	Геодезический метод	0.10	-
2226	442570.06	1308920.52	Геодезический метод	0.10	-
2227	442578.88	1308927.47	Геодезический метод	0.10	-
2228	442588.88	1308934.54	Геодезический метод	0.10	-
2229	442617.22	1308940.74	Геодезический метод	0.10	-
2230	442642.36	1308942.79	Геодезический метод	0.10	-
2231	442665.93	1308945.01	Геодезический метод	0.10	-
2232	442677.21	1308945.98	Геодезический метод	0.10	-
2233	442689.40	1308949.33	Геодезический метод	0.10	-
2234	442724.35	1308952.43	Геодезический метод	0.10	-
2235	442729.28	1308951.96	Геодезический метод	0.10	-
2236	442750.48	1308944.23	Геодезический метод	0.10	-
2237	442757.74	1308937.94	Геодезический метод	0.10	-
2238	442770.51	1308937.02	Геодезический метод	0.10	-
2239	442882.85	1308974.43	Геодезический метод	0.10	-
2240	442934.19	1309001.74	Геодезический метод	0.10	-
2241	442940.60	1309004.59	Геодезический метод	0.10	-
2242	442965.93	1309014.30	Геодезический метод	0.10	-
2243	442982.17	1309022.92	Геодезический метод	0.10	-
2244	443011.33	1309039.49	Геодезический метод	0.10	-
2245	443037.55	1309041.09	Геодезический метод	0.10	-
2246	443052.75	1309045.03	Геодезический метод	0.10	-
2247	443070.02	1309046.25	Геодезический метод	0.10	-

2. Сведения о характерных точках границ объекта					
Обозначение характерных точек границ	Координаты, м		Метод определения координат характерной точки	Средняя квадратическая погрешность положения характерной точки (Mt), м	Описание обозначения точки на местности (при наличии)
	X	Y			
1	2	3	4	5	6
2248	443176.06	1309067.34	Геодезический метод	0.10	-
2249	443219.49	1309069.71	Геодезический метод	0.10	-
2250	443249.22	1309069.08	Геодезический метод	0.10	-
2251	443272.93	1309067.01	Геодезический метод	0.10	-
2252	443320.90	1309048.30	Геодезический метод	0.10	-
2253	443345.24	1309047.45	Геодезический метод	0.10	-
2254	443397.28	1309044.58	Геодезический метод	0.10	-
2255	443463.01	1309044.02	Геодезический метод	0.10	-
2256	443485.96	1309041.73	Геодезический метод	0.10	-
2257	443525.20	1309038.26	Геодезический метод	0.10	-
2258	443578.95	1309035.97	Геодезический метод	0.10	-
2259	443618.40	1309033.74	Геодезический метод	0.10	-
2260	443667.08	1309032.21	Геодезический метод	0.10	-
2261	443703.61	1309030.89	Геодезический метод	0.10	-
2262	443736.51	1309030.65	Геодезический метод	0.10	-
2263	443758.43	1309029.07	Геодезический метод	0.10	-
2264	443805.51	1309028.95	Геодезический метод	0.10	-
2265	443927.30	1309026.99	Геодезический метод	0.10	-
2266	443962.33	1309025.28	Геодезический метод	0.10	-
2267	443997.54	1309023.89	Геодезический метод	0.10	-
2268	444028.17	1309023.24	Геодезический метод	0.10	-
2269	444073.56	1309020.01	Геодезический метод	0.10	-
2270	444088.93	1309020.24	Геодезический метод	0.10	-
2271	444116.91	1309019.72	Геодезический метод	0.10	-
2272	444151.92	1309019.36	Геодезический метод	0.10	-

2. Сведения о характерных точках границ объекта					
Обозначение характерных точек границ	Координаты, м		Метод определения координат характерной точки	Средняя квадратическая погрешность положения характерной точки (Mt), м	Описание обозначения точки на местности (при наличии)
	X	Y			
1	2	3	4	5	6
2273	444224.03	1309017.04	Геодезический метод	0.10	-
2274	444254.49	1309016.47	Геодезический метод	0.10	-
2275	444275.81	1309016.29	Геодезический метод	0.10	-
2276	444284.96	1309015.96	Геодезический метод	0.10	-
2277	444355.63	1309013.28	Геодезический метод	0.10	-
2278	444398.17	1309007.02	Геодезический метод	0.10	-
2279	444435.77	1309008.04	Геодезический метод	0.10	-
2280	444469.52	1309008.67	Геодезический метод	0.10	-
2281	444518.73	1309007.88	Геодезический метод	0.10	-
2282	444566.19	1309007.31	Геодезический метод	0.10	-
2283	444619.53	1309006.69	Геодезический метод	0.10	-
2284	444641.37	1309006.49	Геодезический метод	0.10	-
2285	444691.92	1309005.48	Геодезический метод	0.10	-
2286	444743.64	1309003.60	Геодезический метод	0.10	-
2287	444793.59	1309001.61	Геодезический метод	0.10	-
2288	444806.49	1309000.89	Геодезический метод	0.10	-
2289	444839.45	1308999.69	Геодезический метод	0.10	-
2290	444934.87	1308996.72	Геодезический метод	0.10	-
2291	445003.36	1308994.35	Геодезический метод	0.10	-
2292	445072.46	1308993.50	Геодезический метод	0.10	-
2293	445134.79	1308992.66	Геодезический метод	0.10	-
2294	445216.29	1308992.24	Геодезический метод	0.10	-
2295	445272.55	1308996.78	Геодезический метод	0.10	-
2296	445346.34	1308987.41	Геодезический метод	0.10	-
2297	445417.64	1308975.38	Геодезический метод	0.10	-

2. Сведения о характерных точках границ объекта					
Обозначение характерных точек границ	Координаты, м		Метод определения координат характерной точки	Средняя квадратическая погрешность положения характерной точки (Mt), м	Описание обозначения точки на местности (при наличии)
	X	Y			
1	2	3	4	5	6
2298	445478.90	1308976.42	Геодезический метод	0.10	-
2299	445537.60	1308976.01	Геодезический метод	0.10	-
2300	445584.84	1308976.26	Геодезический метод	0.10	-
2301	445614.17	1308975.84	Геодезический метод	0.10	-
2302	445666.27	1308976.42	Геодезический метод	0.10	-
2303	445711.42	1308977.68	Геодезический метод	0.10	-
2304	445792.89	1308977.11	Геодезический метод	0.10	-
2305	445858.29	1308976.36	Геодезический метод	0.10	-
2306	445913.09	1308975.27	Геодезический метод	0.10	-
2307	445977.75	1308974.02	Геодезический метод	0.10	-
2308	446020.46	1308974.24	Геодезический метод	0.10	-
2309	446097.25	1308972.61	Геодезический метод	0.10	-
2310	446165.63	1308970.25	Геодезический метод	0.10	-
2311	446222.15	1308968.77	Геодезический метод	0.10	-
2312	446283.30	1308969.18	Геодезический метод	0.10	-
2313	446290.16	1308971.51	Геодезический метод	0.10	-
2314	446304.28	1308976.74	Геодезический метод	0.10	-
2315	446320.00	1308983.41	Геодезический метод	0.10	-
2316	446322.03	1308976.35	Геодезический метод	0.10	-
2317	446325.21	1308955.36	Геодезический метод	0.10	-
2318	446328.08	1308936.54	Геодезический метод	0.10	-
2319	446331.17	1308923.26	Геодезический метод	0.10	-
2320	446335.75	1308903.32	Геодезический метод	0.10	-
2321	446339.74	1308873.12	Геодезический метод	0.10	-
2322	446335.89	1308831.14	Геодезический метод	0.10	-

2. Сведения о характерных точках границ объекта					
Обозначение характерных точек границ	Координаты, м		Метод определения координат характерной точки	Средняя квадратическая погрешность положения характерной точки (Mt), м	Описание обозначения точки на местности (при наличии)
	X	Y			
1	2	3	4	5	6
2323	446338.65	1308812.50	Геодезический метод	0.10	-
2324	446337.76	1308794.25	Геодезический метод	0.10	-
2325	446338.70	1308788.61	Геодезический метод	0.10	-
2326	446340.42	1308777.18	Геодезический метод	0.10	-
2327	446342.68	1308764.42	Геодезический метод	0.10	-
2328	446343.26	1308755.80	Геодезический метод	0.10	-
2329	446370.90	1308755.06	Геодезический метод	0.10	-
2330	446400.57	1308754.18	Геодезический метод	0.10	-
2331	446437.19	1308753.84	Геодезический метод	0.10	-
2332	446453.23	1308754.10	Геодезический метод	0.10	-
2333	446464.02	1308753.61	Геодезический метод	0.10	-
2334	446505.55	1308752.62	Геодезический метод	0.10	-
2335	446529.75	1308752.34	Геодезический метод	0.10	-
2336	446555.13	1308750.94	Геодезический метод	0.10	-
2337	446631.21	1308747.96	Геодезический метод	0.10	-
2338	446653.46	1308748.90	Геодезический метод	0.10	-
2339	446673.47	1308747.09	Геодезический метод	0.10	-
2340	446679.40	1308745.67	Геодезический метод	0.10	-
2341	446684.23	1308742.79	Геодезический метод	0.10	-
2342	446690.52	1308735.69	Геодезический метод	0.10	-
2343	446692.69	1308731.62	Геодезический метод	0.10	-
2344	446698.40	1308713.35	Геодезический метод	0.10	-
2345	446710.55	1308696.68	Геодезический метод	0.10	-
2346	446720.44	1308686.54	Геодезический метод	0.10	-
2347	446733.14	1308675.79	Геодезический метод	0.10	-

2. Сведения о характерных точках границ объекта					
Обозначение характерных точек границ	Координаты, м		Метод определения координат характерной точки	Средняя квадратическая погрешность положения характерной точки (Mt), м	Описание обозначения точки на местности (при наличии)
	X	Y			
1	2	3	4	5	6
2348	446756.51	1308657.33	Геодезический метод	0.10	-
2349	446810.98	1308616.76	Геодезический метод	0.10	-
2350	446835.28	1308598.60	Геодезический метод	0.10	-
2351	446862.29	1308578.17	Геодезический метод	0.10	-
2352	446911.58	1308542.93	Геодезический метод	0.10	-
2353	446954.95	1308512.63	Геодезический метод	0.10	-
2354	447010.08	1308471.34	Геодезический метод	0.10	-
2355	447036.34	1308452.08	Геодезический метод	0.10	-
2356	447094.86	1308410.63	Геодезический метод	0.10	-
2357	447156.80	1308365.67	Геодезический метод	0.10	-
2358	447202.07	1308332.64	Геодезический метод	0.10	-
2359	447221.74	1308318.52	Геодезический метод	0.10	-
2360	447247.14	1308300.29	Геодезический метод	0.10	-
2361	447310.63	1308253.16	Геодезический метод	0.10	-
2362	447369.48	1308210.60	Геодезический метод	0.10	-
2363	447391.65	1308194.41	Геодезический метод	0.10	-
2364	447418.71	1308172.44	Геодезический метод	0.10	-
2365	447460.71	1308140.38	Геодезический метод	0.10	-
2366	447507.53	1308105.67	Геодезический метод	0.10	-
2367	447545.84	1308079.59	Геодезический метод	0.10	-
2368	447592.99	1308045.26	Геодезический метод	0.10	-
2369	447657.02	1308000.55	Геодезический метод	0.10	-
2370	447703.60	1307966.57	Геодезический метод	0.10	-
2371	447746.89	1307936.23	Геодезический метод	0.10	-
2372	447775.49	1307915.43	Геодезический метод	0.10	-

2. Сведения о характерных точках границ объекта					
Обозначение характерных точек границ	Координаты, м		Метод определения координат характерной точки	Средняя квадратическая погрешность положения характерной точки (Mt), м	Описание обозначения точки на местности (при наличии)
	X	Y			
1	2	3	4	5	6
2373	447837.49	1307871.39	Геодезический метод	0.10	-
2374	447889.13	1307833.73	Геодезический метод	0.10	-
2375	447929.24	1307804.56	Геодезический метод	0.10	-
2376	447950.05	1307788.89	Геодезический метод	0.10	-
2377	448004.60	1307749.56	Геодезический метод	0.10	-
2378	448047.07	1307718.90	Геодезический метод	0.10	-
2379	448099.09	1307680.49	Геодезический метод	0.10	-
2380	448128.70	1307658.10	Геодезический метод	0.10	-
2381	448178.29	1307622.74	Геодезический метод	0.10	-
2382	448237.47	1307580.67	Геодезический метод	0.10	-
2383	448283.43	1307548.41	Геодезический метод	0.10	-
2384	448287.70	1307545.62	Геодезический метод	0.10	-
2385	448291.20	1307543.76	Геодезический метод	0.10	-
2386	448294.13	1307540.93	Геодезический метод	0.10	-
2387	448301.12	1307549.37	Геодезический метод	0.10	-
2388	448306.10	1307554.08	Геодезический метод	0.10	-
2389	448321.33	1307570.26	Геодезический метод	0.10	-
2390	448324.72	1307574.76	Геодезический метод	0.10	-
2391	448334.38	1307584.92	Геодезический метод	0.10	-
2392	448337.37	1307583.05	Геодезический метод	0.10	-
2393	448345.67	1307575.44	Геодезический метод	0.10	-
2394	448358.56	1307565.50	Геодезический метод	0.10	-
2395	448380.65	1307544.25	Геодезический метод	0.10	-
2396	448385.57	1307538.91	Геодезический метод	0.10	-
2397	448410.89	1307529.34	Геодезический метод	0.10	-

2. Сведения о характерных точках границ объекта					
Обозначение характерных точек границ	Координаты, м		Метод определения координат характерной точки	Средняя квадратическая погрешность положения характерной точки (Mt), м	Описание обозначения точки на местности (при наличии)
	X	Y			
1	2	3	4	5	6
2398	448418.75	1307526.64	Геодезический метод	0.10	-
2399	448430.50	1307522.30	Геодезический метод	0.10	-
2400	448436.99	1307519.83	Геодезический метод	0.10	-
2401	448441.14	1307515.50	Геодезический метод	0.10	-
2402	448448.31	1307508.43	Геодезический метод	0.10	-
2403	448464.74	1307486.44	Геодезический метод	0.10	-
2404	448467.94	1307482.56	Геодезический метод	0.10	-
2405	448477.94	1307475.74	Геодезический метод	0.10	-
2406	448489.18	1307474.29	Геодезический метод	0.10	-
2407	448544.43	1307453.31	Геодезический метод	0.10	-
2408	448577.30	1307411.47	Геодезический метод	0.10	-
2409	448617.61	1307381.08	Геодезический метод	0.10	-
2410	448683.72	1307335.22	Геодезический метод	0.10	-
2411	448730.00	1307302.91	Геодезический метод	0.10	-
2412	448784.51	1307265.50	Геодезический метод	0.10	-
2413	448818.06	1307240.53	Геодезический метод	0.10	-
2414	448859.27	1307211.61	Геодезический метод	0.10	-
2415	448903.48	1307178.49	Геодезический метод	0.10	-
2416	448949.40	1307145.10	Геодезический метод	0.10	-
2417	448995.80	1307112.37	Геодезический метод	0.10	-
2418	449037.54	1307080.81	Геодезический метод	0.10	-
2419	449049.57	1307075.24	Геодезический метод	0.10	-
2420	449082.91	1307079.17	Геодезический метод	0.10	-
2421	449116.99	1307074.61	Геодезический метод	0.10	-
2422	449131.60	1307064.89	Геодезический метод	0.10	-

2. Сведения о характерных точках границ объекта					
Обозначение характерных точек границ	Координаты, м		Метод определения координат характерной точки	Средняя квадратическая погрешность положения характерной точки (Mt), м	Описание обозначения точки на местности (при наличии)
	X	Y			
1	2	3	4	5	6
2423	449175.47	1307033.35	Геодезический метод	0.10	-
2424	449180.23	1307017.48	Геодезический метод	0.10	-
2425	449192.64	1306978.05	Геодезический метод	0.10	-
2426	449197.24	1306962.11	Геодезический метод	0.10	-
2427	449201.38	1306956.62	Геодезический метод	0.10	-
2428	449205.86	1306951.77	Геодезический метод	0.10	-
2429	449210.81	1306947.39	Геодезический метод	0.10	-
2430	449216.17	1306943.53	Геодезический метод	0.10	-
2431	449248.20	1306925.11	Геодезический метод	0.10	-
2432	449275.91	1306906.90	Геодезический метод	0.10	-
2433	449308.63	1306885.93	Геодезический метод	0.10	-
2434	449322.21	1306874.85	Геодезический метод	0.10	-
2435	449329.14	1306868.14	Геодезический метод	0.10	-
2436	449364.74	1306839.03	Геодезический метод	0.10	-
2437	449386.23	1306823.84	Геодезический метод	0.10	-
2438	449402.06	1306812.61	Геодезический метод	0.10	-
2439	449424.55	1306793.23	Геодезический метод	0.10	-
2440	449461.07	1306765.99	Геодезический метод	0.10	-
2441	449497.34	1306736.18	Геодезический метод	0.10	-
2442	449558.92	1306685.87	Геодезический метод	0.10	-
2443	449597.03	1306654.24	Геодезический метод	0.10	-
2444	449639.98	1306619.77	Геодезический метод	0.10	-
2445	449668.69	1306598.14	Геодезический метод	0.10	-
2446	449675.42	1306592.90	Геодезический метод	0.10	-
2447	449690.29	1306581.68	Геодезический метод	0.10	-

2. Сведения о характерных точках границ объекта					
Обозначение характерных точек границ	Координаты, м		Метод определения координат характерной точки	Средняя квадратическая погрешность положения характерной точки (Mt), м	Описание обозначения точки на местности (при наличии)
	X	Y			
1	2	3	4	5	6
2448	449725.71	1306559.72	Геодезический метод	0.10	-
2449	449746.63	1306545.91	Геодезический метод	0.10	-
2450	449777.13	1306524.29	Геодезический метод	0.10	-
2451	449797.89	1306508.54	Геодезический метод	0.10	-
2452	449827.03	1306489.16	Геодезический метод	0.10	-
2453	449844.71	1306478.56	Геодезический метод	0.10	-
2454	449867.27	1306461.31	Геодезический метод	0.10	-
2455	449888.03	1306444.65	Геодезический метод	0.10	-
2456	449910.78	1306428.13	Геодезический метод	0.10	-
2457	449934.53	1306409.24	Геодезический метод	0.10	-
2458	449965.38	1306388.52	Геодезический метод	0.10	-
2459	449988.01	1306371.71	Геодезический метод	0.10	-
2460	450012.19	1306353.55	Геодезический метод	0.10	-
2461	450027.47	1306341.70	Геодезический метод	0.10	-
2462	450038.95	1306333.63	Геодезический метод	0.10	-
2463	450053.93	1306323.75	Геодезический метод	0.10	-
2464	450074.99	1306309.38	Геодезический метод	0.10	-
2465	450087.83	1306298.95	Геодезический метод	0.10	-
2466	450094.69	1306294.08	Геодезический метод	0.10	-
2467	450104.56	1306287.67	Геодезический метод	0.10	-
2468	450122.01	1306275.11	Геодезический метод	0.10	-
2469	450131.31	1306270.07	Геодезический метод	0.10	-
2470	450146.02	1306258.35	Геодезический метод	0.10	-
2471	450154.77	1306252.90	Геодезический метод	0.10	-
2472	450176.03	1306236.92	Геодезический метод	0.10	-

2. Сведения о характерных точках границ объекта					
Обозначение характерных точек границ	Координаты, м		Метод определения координат характерной точки	Средняя квадратическая погрешность положения характерной точки (Mt), м	Описание обозначения точки на местности (при наличии)
	X	Y			
1	2	3	4	5	6
2473	450194.87	1306222.01	Геодезический метод	0.10	-
2474	450213.64	1306206.54	Геодезический метод	0.10	-
2475	450242.35	1306186.08	Геодезический метод	0.10	-
2476	450273.91	1306161.63	Геодезический метод	0.10	-
2477	450235.45	1306104.37	Геодезический метод	0.10	-
2478	450212.68	1306070.37	Геодезический метод	0.10	-
2479	450207.23	1306063.70	Геодезический метод	0.10	-
2480	450289.95	1306000.97	Геодезический метод	0.10	-
2481	450386.61	1305925.93	Геодезический метод	0.10	-
2482	450417.48	1305900.74	Геодезический метод	0.10	-
2483	450443.22	1305881.67	Геодезический метод	0.10	-
2484	450456.55	1305871.29	Геодезический метод	0.10	-
2485	450499.55	1305838.04	Геодезический метод	0.10	-
2486	450549.66	1305802.17	Геодезический метод	0.10	-
2487	450623.33	1305748.22	Геодезический метод	0.10	-
2488	450681.47	1305704.64	Геодезический метод	0.10	-
2489	450739.09	1305661.95	Геодезический метод	0.10	-
2490	450807.68	1305611.44	Геодезический метод	0.10	-
2491	450860.58	1305571.82	Геодезический метод	0.10	-
2492	450897.08	1305544.22	Геодезический метод	0.10	-
2493	450962.34	1305496.44	Геодезический метод	0.10	-
2494	451017.37	1305452.67	Геодезический метод	0.10	-
2495	451058.93	1305418.82	Геодезический метод	0.10	-
2496	451100.33	1305385.31	Геодезический метод	0.10	-
2497	451145.75	1305354.98	Геодезический метод	0.10	-

2. Сведения о характерных точках границ объекта					
Обозначение характерных точек границ	Координаты, м		Метод определения координат характерной точки	Средняя квадратическая погрешность положения характерной точки (Mt), м	Описание обозначения точки на местности (при наличии)
	X	Y			
1	2	3	4	5	6
2498	451198.13	1305320.23	Геодезический метод	0.10	-
2499	451279.53	1305263.51	Геодезический метод	0.10	-
2500	451352.50	1305210.66	Геодезический метод	0.10	-
2501	451396.42	1305179.59	Геодезический метод	0.10	-
2502	451458.96	1305134.93	Геодезический метод	0.10	-
2503	451528.86	1305084.17	Геодезический метод	0.10	-
2504	451612.02	1305023.79	Геодезический метод	0.10	-
2505	451700.06	1304958.74	Геодезический метод	0.10	-
2506	451778.19	1304901.96	Геодезический метод	0.10	-
2507	451854.97	1304846.75	Геодезический метод	0.10	-
2508	451980.51	1304755.00	Геодезический метод	0.10	-
2509	452053.29	1304701.93	Геодезический метод	0.10	-
2510	452118.23	1304655.10	Геодезический метод	0.10	-
2511	452190.50	1304602.46	Геодезический метод	0.10	-
2512	452264.73	1304548.44	Геодезический метод	0.10	-
2513	452322.54	1304507.06	Геодезический метод	0.10	-
2514	452376.90	1304467.69	Геодезический метод	0.10	-
2515	452415.23	1304439.67	Геодезический метод	0.10	-
2516	452450.53	1304413.14	Геодезический метод	0.10	-
2517	452492.41	1304388.25	Геодезический метод	0.10	-
2518	452569.91	1304350.21	Геодезический метод	0.10	-
2519	452599.30	1304336.35	Геодезический метод	0.10	-
2520	452626.36	1304321.67	Геодезический метод	0.10	-
2521	452685.99	1304293.83	Геодезический метод	0.10	-
2522	452748.95	1304270.76	Геодезический метод	0.10	-

2. Сведения о характерных точках границ объекта					
Обозначение характерных точек границ	Координаты, м		Метод определения координат характерной точки	Средняя квадратическая погрешность положения характерной точки (Mt), м	Описание обозначения точки на местности (при наличии)
	X	Y			
1	2	3	4	5	6
2523	452763.33	1304266.38	Геодезический метод	0.10	-
2524	452793.62	1304253.62	Геодезический метод	0.10	-
2525	452855.96	1304228.19	Геодезический метод	0.10	-
2526	452909.29	1304208.06	Геодезический метод	0.10	-
2527	452959.10	1304185.21	Геодезический метод	0.10	-
2528	453000.19	1304170.33	Геодезический метод	0.10	-
2529	453050.36	1304148.84	Геодезический метод	0.10	-
2530	453158.87	1304103.62	Геодезический метод	0.10	-
2531	453223.15	1304077.64	Геодезический метод	0.10	-
2532	453270.71	1304057.84	Геодезический метод	0.10	-
2533	453347.68	1304024.75	Геодезический метод	0.10	-
2534	453389.79	1304005.76	Геодезический метод	0.10	-
2535	453424.96	1303990.93	Геодезический метод	0.10	-
2536	453474.08	1303963.80	Геодезический метод	0.10	-
2537	453514.51	1303935.50	Геодезический метод	0.10	-
2538	453553.17	1303907.66	Геодезический метод	0.10	-
2539	453622.49	1303859.98	Геодезический метод	0.10	-
2540	453666.38	1303828.97	Геодезический метод	0.10	-
2541	453718.79	1303790.77	Геодезический метод	0.10	-
2542	453763.64	1303758.90	Геодезический метод	0.10	-
2543	453801.31	1303731.96	Геодезический метод	0.10	-
2544	453846.82	1303698.56	Геодезический метод	0.10	-
2545	453891.20	1303666.44	Геодезический метод	0.10	-
2546	453941.86	1303630.69	Геодезический метод	0.10	-
2547	453991.97	1303597.64	Геодезический метод	0.10	-

2. Сведения о характерных точках границ объекта					
Обозначение характерных точек границ	Координаты, м		Метод определения координат характерной точки	Средняя квадратическая погрешность положения характерной точки (Mt), м	Описание обозначения точки на местности (при наличии)
	X	Y			
1	2	3	4	5	6
2548	454021.25	1303639.75	Геодезический метод	0.10	-
2549	454047.21	1303622.26	Геодезический метод	0.10	-
2550	454093.39	1303589.28	Геодезический метод	0.10	-
2551	454132.39	1303562.17	Геодезический метод	0.10	-
2552	454190.46	1303521.24	Геодезический метод	0.10	-
2553	454228.03	1303493.71	Геодезический метод	0.10	-
2554	454260.21	1303471.38	Геодезический метод	0.10	-
2555	454275.74	1303461.53	Геодезический метод	0.10	-
2556	454308.42	1303438.01	Геодезический метод	0.10	-
2557	454352.97	1303406.59	Геодезический метод	0.10	-
2558	454423.04	1303357.59	Геодезический метод	0.10	-
2559	454490.55	1303309.80	Геодезический метод	0.10	-
2560	454537.82	1303276.19	Геодезический метод	0.10	-
2561	454604.00	1303228.80	Геодезический метод	0.10	-
2562	454655.66	1303191.64	Геодезический метод	0.10	-
2563	454719.24	1303144.30	Геодезический метод	0.10	-
2564	454730.59	1303136.26	Геодезический метод	0.10	-
2565	454698.43	1303100.44	Геодезический метод	0.10	-
2566	454716.91	1303083.48	Геодезический метод	0.10	-
2567	454726.25	1303077.29	Геодезический метод	0.10	-
2568	454738.22	1303066.85	Геодезический метод	0.10	-
2569	454744.67	1303061.85	Геодезический метод	0.10	-
2570	454770.54	1303038.72	Геодезический метод	0.10	-
2571	454798.34	1303012.39	Геодезический метод	0.10	-
2572	454848.92	1302965.62	Геодезический метод	0.10	-

2. Сведения о характерных точках границ объекта					
Обозначение характерных точек границ	Координаты, м		Метод определения координат характерной точки	Средняя квадратическая погрешность положения характерной точки (Mt), м	Описание обозначения точки на местности (при наличии)
	X	Y			
1	2	3	4	5	6
2573	454908.00	1302912.63	Геодезический метод	0.10	-
2574	454968.60	1302859.20	Геодезический метод	0.10	-
2575	455035.00	1302800.84	Геодезический метод	0.10	-
2576	455081.63	1302759.61	Геодезический метод	0.10	-
2577	455134.93	1302712.93	Геодезический метод	0.10	-
2578	455156.99	1302693.58	Геодезический метод	0.10	-
2579	455209.51	1302646.15	Геодезический метод	0.10	-
2580	455245.12	1302615.16	Геодезический метод	0.10	-
2581	455284.43	1302580.29	Геодезический метод	0.10	-
2582	455327.11	1302542.66	Геодезический метод	0.10	-
2583	455341.53	1302529.03	Геодезический метод	0.10	-
2584	455353.19	1302510.62	Геодезический метод	0.10	-
2585	455370.57	1302481.57	Геодезический метод	0.10	-
2586	455398.57	1302433.11	Геодезический метод	0.10	-
2587	455432.22	1302379.06	Геодезический метод	0.10	-
2588	455477.04	1302308.31	Геодезический метод	0.10	-
2589	455493.05	1302283.98	Геодезический метод	0.10	-
2590	455518.66	1302245.15	Геодезический метод	0.10	-
2591	455528.53	1302230.20	Геодезический метод	0.10	-
2592	455536.90	1302218.97	Геодезический метод	0.10	-
2593	455548.50	1302206.26	Геодезический метод	0.10	-
2594	455555.07	1302201.57	Геодезический метод	0.10	-
2595	455569.43	1302196.87	Геодезический метод	0.10	-
2596	455610.14	1302182.89	Геодезический метод	0.10	-
2597	455647.39	1302170.11	Геодезический метод	0.10	-

2. Сведения о характерных точках границ объекта					
Обозначение характерных точек границ	Координаты, м		Метод определения координат характерной точки	Средняя квадратическая погрешность положения характерной точки (Mt), м	Описание обозначения точки на местности (при наличии)
	X	Y			
1	2	3	4	5	6
2598	455690.21	1302154.63	Геодезический метод	0.10	-
2599	455711.27	1302146.95	Геодезический метод	0.10	-
2600	455739.01	1302137.15	Геодезический метод	0.10	-
2601	455750.44	1302131.30	Геодезический метод	0.10	-
2602	455763.28	1302121.74	Геодезический метод	0.10	-
2603	455783.36	1302105.01	Геодезический метод	0.10	-
2604	455816.36	1302077.96	Геодезический метод	0.10	-
2605	455884.73	1302019.70	Геодезический метод	0.10	-
2606	455931.16	1301981.17	Геодезический метод	0.10	-
2607	455964.04	1301951.48	Геодезический метод	0.10	-
2608	456041.12	1301880.45	Геодезический метод	0.10	-
2609	456052.11	1301869.95	Геодезический метод	0.10	-
2610	456080.22	1301840.33	Геодезический метод	0.10	-
2611	456114.97	1301801.35	Геодезический метод	0.10	-
2612	456158.50	1301751.98	Геодезический метод	0.10	-
2613	456176.09	1301729.54	Геодезический метод	0.10	-
2614	456193.57	1301706.71	Геодезический метод	0.10	-
2615	456212.42	1301681.63	Геодезический метод	0.10	-
2616	456240.62	1301645.52	Геодезический метод	0.10	-
2617	456284.50	1301594.14	Геодезический метод	0.10	-
2618	456333.40	1301543.18	Геодезический метод	0.10	-
2619	456366.15	1301506.53	Геодезический метод	0.10	-
2620	456376.15	1301485.72	Геодезический метод	0.10	-
2621	456387.42	1301461.30	Геодезический метод	0.10	-
2622	456403.51	1301427.51	Геодезический метод	0.10	-

2. Сведения о характерных точках границ объекта					
Обозначение характерных точек границ	Координаты, м		Метод определения координат характерной точки	Средняя квадратическая погрешность положения характерной точки (Mt), м	Описание обозначения точки на местности (при наличии)
	X	Y			
1	2	3	4	5	6
2623	456409.97	1301414.64	Геодезический метод	0.10	-
2624	456425.13	1301393.13	Геодезический метод	0.10	-
2625	456447.04	1301382.22	Геодезический метод	0.10	-
2626	456457.60	1301378.02	Геодезический метод	0.10	-
2627	456481.05	1301368.67	Геодезический метод	0.10	-
2628	456504.62	1301358.86	Геодезический метод	0.10	-
2629	456522.00	1301351.26	Геодезический метод	0.10	-
2630	456534.92	1301342.83	Геодезический метод	0.10	-
2631	456554.13	1301327.40	Геодезический метод	0.10	-
2632	456561.79	1301319.91	Геодезический метод	0.10	-
2633	456570.30	1301311.88	Геодезический метод	0.10	-
2634	456600.58	1301283.65	Геодезический метод	0.10	-
2635	456613.65	1301272.12	Геодезический метод	0.10	-
2636	456642.81	1301246.85	Геодезический метод	0.10	-
2637	456682.20	1301211.63	Геодезический метод	0.10	-
2638	456724.82	1301174.66	Геодезический метод	0.10	-
2639	456768.78	1301136.62	Геодезический метод	0.10	-
2640	456806.49	1301102.89	Геодезический метод	0.10	-
2641	456845.18	1301068.43	Геодезический метод	0.10	-
2642	456884.86	1301033.09	Геодезический метод	0.10	-
2643	456925.59	1300997.41	Геодезический метод	0.10	-
2644	456964.97	1300961.25	Геодезический метод	0.10	-
2645	457011.30	1300921.25	Геодезический метод	0.10	-
2646	457050.20	1300886.83	Геодезический метод	0.10	-
2647	457092.11	1300850.70	Геодезический метод	0.10	-

2. Сведения о характерных точках границ объекта					
Обозначение характерных точек границ	Координаты, м		Метод определения координат характерной точки	Средняя квадратическая погрешность положения характерной точки (Mt), м	Описание обозначения точки на местности (при наличии)
	X	Y			
1	2	3	4	5	6
2648	457135.57	1300814.06	Геодезический метод	0.10	-
2649	457166.75	1300788.80	Геодезический метод	0.10	-
2650	457186.23	1300765.23	Геодезический метод	0.10	-
2651	457194.32	1300753.80	Геодезический метод	0.10	-
2652	457205.90	1300738.69	Геодезический метод	0.10	-
2653	457218.39	1300721.69	Геодезический метод	0.10	-
2654	457233.31	1300700.41	Геодезический метод	0.10	-
2655	457254.25	1300672.85	Геодезический метод	0.10	-
2656	457258.45	1300664.93	Геодезический метод	0.10	-
2657	457267.06	1300652.80	Геодезический метод	0.10	-
2658	457278.04	1300638.11	Геодезический метод	0.10	-
2659	457284.28	1300627.33	Геодезический метод	0.10	-
2660	457318.00	1300569.22	Геодезический метод	0.10	-
2661	457349.25	1300512.59	Геодезический метод	0.10	-
2662	457381.78	1300454.68	Геодезический метод	0.10	-
2663	457413.39	1300398.26	Геодезический метод	0.10	-
2664	457434.45	1300360.28	Геодезический метод	0.10	-
2665	457466.55	1300302.63	Геодезический метод	0.10	-
2666	457487.72	1300264.11	Геодезический метод	0.10	-
2667	457518.60	1300208.23	Геодезический метод	0.10	-
2668	457551.26	1300148.36	Геодезический метод	0.10	-
2669	457598.46	1300062.24	Геодезический метод	0.10	-
2670	457623.84	1300015.23	Геодезический метод	0.10	-
2671	457654.35	1299958.44	Геодезический метод	0.10	-
2672	457682.44	1299905.86	Геодезический метод	0.10	-

2. Сведения о характерных точках границ объекта					
Обозначение характерных точек границ	Координаты, м		Метод определения координат характерной точки	Средняя квадратическая погрешность положения характерной точки (Mt), м	Описание обозначения точки на местности (при наличии)
	X	Y			
1	2	3	4	5	6
2673	457718.40	1299842.36	Геодезический метод	0.10	-
2674	457739.58	1299804.63	Геодезический метод	0.10	-
2675	457761.36	1299767.80	Геодезический метод	0.10	-
2676	457782.58	1299728.60	Геодезический метод	0.10	-
2677	457825.94	1299651.87	Геодезический метод	0.10	-
2678	457856.96	1299598.10	Геодезический метод	0.10	-
2679	457880.98	1299557.15	Геодезический метод	0.10	-
2680	457913.25	1299499.96	Геодезический метод	0.10	-
2681	457954.87	1299424.36	Геодезический метод	0.10	-
2682	457988.14	1299366.32	Геодезический метод	0.10	-
2683	458019.41	1299313.40	Геодезический метод	0.10	-
2684	458054.22	1299252.97	Геодезический метод	0.10	-
2685	458084.59	1299200.22	Геодезический метод	0.10	-
2686	458098.23	1299177.82	Геодезический метод	0.10	-
2687	458120.48	1299137.23	Геодезический метод	0.10	-
2688	458140.50	1299100.38	Геодезический метод	0.10	-
2689	458164.50	1299058.43	Геодезический метод	0.10	-
2690	458193.49	1299008.66	Геодезический метод	0.10	-
2691	458220.65	1298960.72	Геодезический метод	0.10	-
2692	458227.19	1298948.06	Геодезический метод	0.10	-
2693	458233.18	1298937.64	Геодезический метод	0.10	-
2694	458257.42	1298895.07	Геодезический метод	0.10	-
2695	458279.58	1298857.87	Геодезический метод	0.10	-
2696	458305.28	1298812.54	Геодезический метод	0.10	-
2697	458332.12	1298763.69	Геодезический метод	0.10	-

2. Сведения о характерных точках границ объекта					
Обозначение характерных точек границ	Координаты, м		Метод определения координат характерной точки	Средняя квадратическая погрешность положения характерной точки (Mt), м	Описание обозначения точки на местности (при наличии)
	X	Y			
1	2	3	4	5	6
2698	458367.94	1298700.12	Геодезический метод	0.10	-
2699	458407.22	1298630.00	Геодезический метод	0.10	-
2700	458429.03	1298592.11	Геодезический метод	0.10	-
2701	458444.87	1298564.74	Геодезический метод	0.10	-
2702	458457.95	1298539.95	Геодезический метод	0.10	-
2703	458472.66	1298515.29	Геодезический метод	0.10	-
2704	458489.87	1298484.48	Геодезический метод	0.10	-
2705	458500.30	1298466.60	Геодезический метод	0.10	-
2706	458513.65	1298440.00	Геодезический метод	0.10	-
2707	458529.73	1298411.07	Геодезический метод	0.10	-
2708	458545.83	1298384.23	Геодезический метод	0.10	-
2709	458558.29	1298362.92	Геодезический метод	0.10	-
2710	458569.40	1298343.83	Геодезический метод	0.10	-
2711	458580.47	1298321.77	Геодезический метод	0.10	-
2712	458590.08	1298305.22	Геодезический метод	0.10	-
2713	458602.54	1298286.03	Геодезический метод	0.10	-
2714	458623.52	1298265.21	Геодезический метод	0.10	-
2715	458654.95	1298238.05	Геодезический метод	0.10	-
2716	458672.18	1298222.14	Геодезический метод	0.10	-
2717	458696.38	1298199.71	Геодезический метод	0.10	-
2718	458711.52	1298186.46	Геодезический метод	0.10	-
2719	458727.73	1298171.69	Геодезический метод	0.10	-
2720	458763.16	1298141.81	Геодезический метод	0.10	-
2721	458781.80	1298125.74	Геодезический метод	0.10	-
2722	458802.62	1298107.69	Геодезический метод	0.10	-

2. Сведения о характерных точках границ объекта					
Обозначение характерных точек границ	Координаты, м		Метод определения координат характерной точки	Средняя квадратическая погрешность положения характерной точки (Mt), м	Описание обозначения точки на местности (при наличии)
	X	Y			
1	2	3	4	5	6
2723	458829.85	1298084.46	Геодезический метод	0.10	-
2724	458849.79	1298067.69	Геодезический метод	0.10	-
2725	458883.60	1298032.27	Геодезический метод	0.10	-
2726	458897.12	1298020.21	Геодезический метод	0.10	-
2727	458920.91	1298001.53	Геодезический метод	0.10	-
2728	458946.94	1297981.32	Геодезический метод	0.10	-
2729	458965.86	1297965.44	Геодезический метод	0.10	-
2730	458991.32	1297946.17	Геодезический метод	0.10	-
2731	459012.88	1297928.92	Геодезический метод	0.10	-
2732	459026.75	1297917.37	Геодезический метод	0.10	-
2733	459038.71	1297908.17	Геодезический метод	0.10	-
2734	459054.75	1297897.33	Геодезический метод	0.10	-
2735	459095.51	1297878.68	Геодезический метод	0.10	-
2736	459133.33	1297863.25	Геодезический метод	0.10	-
2737	459169.21	1297849.86	Геодезический метод	0.10	-
2738	459212.54	1297833.99	Геодезический метод	0.10	-
2739	459255.73	1297818.48	Геодезический метод	0.10	-
2740	459292.83	1297803.34	Геодезический метод	0.10	-
2741	459311.17	1297796.83	Геодезический метод	0.10	-
2742	459347.59	1297783.37	Геодезический метод	0.10	-
2743	459385.06	1297770.28	Геодезический метод	0.10	-
2744	459416.93	1297758.10	Геодезический метод	0.10	-
2745	459444.23	1297748.13	Геодезический метод	0.10	-
2746	459470.40	1297738.42	Геодезический метод	0.10	-
2747	459492.35	1297730.36	Геодезический метод	0.10	-

2. Сведения о характерных точках границ объекта					
Обозначение характерных точек границ	Координаты, м		Метод определения координат характерной точки	Средняя квадратическая погрешность положения характерной точки (Mt), м	Описание обозначения точки на местности (при наличии)
	X	Y			
1	2	3	4	5	6
2748	459526.46	1297717.69	Геодезический метод	0.10	-
2749	459576.71	1297699.14	Геодезический метод	0.10	-
2750	459604.92	1297688.12	Геодезический метод	0.10	-
2751	459617.85	1297682.73	Геодезический метод	0.10	-
2752	459622.50	1297652.17	Геодезический метод	0.10	-
2753	459626.16	1297615.52	Геодезический метод	0.10	-
2754	459626.40	1297588.87	Геодезический метод	0.10	-
2755	459628.10	1297562.06	Геодезический метод	0.10	-
2756	459630.36	1297510.48	Геодезический метод	0.10	-
2757	459631.30	1297490.57	Геодезический метод	0.10	-
2758	459633.97	1297451.77	Геодезический метод	0.10	-
2759	459636.27	1297422.83	Геодезический метод	0.10	-
2760	459638.12	1297393.55	Геодезический метод	0.10	-
2761	459639.07	1297374.43	Геодезический метод	0.10	-
2762	459639.81	1297359.96	Геодезический метод	0.10	-
2763	459639.75	1297349.60	Геодезический метод	0.10	-
2764	459637.80	1297341.07	Геодезический метод	0.10	-
2765	459614.33	1297315.93	Геодезический метод	0.10	-
2766	459583.86	1297291.37	Геодезический метод	0.10	-
2767	459567.90	1297278.43	Геодезический метод	0.10	-
2768	459546.18	1297260.37	Геодезический метод	0.10	-
2769	459532.52	1297249.13	Геодезический метод	0.10	-
2770	459520.73	1297239.27	Геодезический метод	0.10	-
2771	459508.09	1297227.13	Геодезический метод	0.10	-
2772	459504.97	1297213.22	Геодезический метод	0.10	-

2. Сведения о характерных точках границ объекта					
Обозначение характерных точек границ	Координаты, м		Метод определения координат характерной точки	Средняя квадратическая погрешность положения характерной точки (Mt), м	Описание обозначения точки на местности (при наличии)
	X	Y			
1	2	3	4	5	6
2773	459513.24	1297195.16	Геодезический метод	0.10	-
2774	459521.00	1297185.66	Геодезический метод	0.10	-
2775	459524.57	1297180.94	Геодезический метод	0.10	-
2776	459552.47	1297141.70	Геодезический метод	0.10	-
2777	459562.98	1297128.35	Геодезический метод	0.10	-
2778	459567.26	1297121.83	Геодезический метод	0.10	-
2779	459570.49	1297112.45	Геодезический метод	0.10	-
2780	459571.09	1297105.87	Геодезический метод	0.10	-
2781	459574.08	1297082.84	Геодезический метод	0.10	-
2782	459574.62	1297067.22	Геодезический метод	0.10	-
2783	459575.86	1297061.08	Геодезический метод	0.10	-
2784	459580.37	1297053.43	Геодезический метод	0.10	-
2785	459586.40	1297047.63	Геодезический метод	0.10	-
2786	459598.82	1297036.60	Геодезический метод	0.10	-
2787	459617.86	1297019.66	Геодезический метод	0.10	-
2788	459623.37	1297013.67	Геодезический метод	0.10	-
2789	459627.71	1297008.11	Геодезический метод	0.10	-
2790	459644.10	1296981.94	Геодезический метод	0.10	-
2791	459653.16	1296967.42	Геодезический метод	0.10	-
2792	459657.64	1296960.10	Геодезический метод	0.10	-
2793	459679.02	1296925.21	Геодезический метод	0.10	-
2794	459710.98	1296872.88	Геодезический метод	0.10	-
2795	459728.51	1296845.46	Геодезический метод	0.10	-
2796	459775.93	1296771.11	Геодезический метод	0.10	-
2797	459800.87	1296730.97	Геодезический метод	0.10	-

2. Сведения о характерных точках границ объекта					
Обозначение характерных точек границ	Координаты, м		Метод определения координат характерной точки	Средняя квадратическая погрешность положения характерной точки (Mt), м	Описание обозначения точки на местности (при наличии)
	X	Y			
1	2	3	4	5	6
2798	459820.33	1296699.38	Геодезический метод	0.10	-
2799	459826.95	1296690.88	Геодезический метод	0.10	-
2800	459837.67	1296677.78	Геодезический метод	0.10	-
2801	459849.37	1296665.48	Геодезический метод	0.10	-
2802	459858.09	1296656.18	Геодезический метод	0.10	-
2803	459870.12	1296654.59	Геодезический метод	0.10	-
2804	459883.55	1296652.29	Геодезический метод	0.10	-
2805	459924.85	1296643.66	Геодезический метод	0.10	-
2806	459953.74	1296638.42	Геодезический метод	0.10	-
2807	459986.59	1296637.76	Геодезический метод	0.10	-
2808	460003.10	1296636.90	Геодезический метод	0.10	-
2809	460028.28	1296630.28	Геодезический метод	0.10	-
2810	460037.26	1296626.28	Геодезический метод	0.10	-
2811	460046.11	1296622.26	Геодезический метод	0.10	-
2812	460057.49	1296616.88	Геодезический метод	0.10	-
2813	460085.90	1296603.92	Геодезический метод	0.10	-
2814	460135.90	1296579.08	Геодезический метод	0.10	-
2815	460155.83	1296570.09	Геодезический метод	0.10	-
2816	460187.61	1296555.36	Геодезический метод	0.10	-
2817	460213.25	1296543.04	Геодезический метод	0.10	-
2818	460241.39	1296530.33	Геодезический метод	0.10	-
2819	460285.56	1296510.01	Геодезический метод	0.10	-
2820	460322.64	1296492.71	Геодезический метод	0.10	-
2821	460337.08	1296485.73	Геодезический метод	0.10	-
2822	460346.22	1296483.26	Геодезический метод	0.10	-

2. Сведения о характерных точках границ объекта					
Обозначение характерных точек границ	Координаты, м		Метод определения координат характерной точки	Средняя квадратическая погрешность положения характерной точки (Mt), м	Описание обозначения точки на местности (при наличии)
	X	Y			
1	2	3	4	5	6
2823	460350.54	1296470.29	Геодезический метод	0.10	-
2824	460362.89	1296435.65	Геодезический метод	0.10	-
2825	460382.09	1296377.93	Геодезический метод	0.10	-
2826	460394.47	1296345.05	Геодезический метод	0.10	-
2827	460400.06	1296324.66	Геодезический метод	0.10	-
2828	460409.68	1296298.78	Геодезический метод	0.10	-
2829	460423.90	1296253.32	Геодезический метод	0.10	-
2830	460435.97	1296213.89	Геодезический метод	0.10	-
2831	460445.12	1296179.83	Геодезический метод	0.10	-
2832	460451.35	1296155.24	Геодезический метод	0.10	-
2833	460458.49	1296126.28	Геодезический метод	0.10	-
2834	460463.14	1296110.14	Геодезический метод	0.10	-
2835	460470.51	1296084.40	Геодезический метод	0.10	-
2836	460473.42	1296076.06	Геодезический метод	0.10	-
2837	460483.36	1296048.29	Геодезический метод	0.10	-
2838	460494.00	1296024.26	Геодезический метод	0.10	-
2839	460501.67	1296012.57	Геодезический метод	0.10	-
2840	460514.61	1295996.28	Геодезический метод	0.10	-
2841	460536.22	1295976.41	Геодезический метод	0.10	-
2842	460552.23	1295962.21	Геодезический метод	0.10	-
2843	460559.97	1295954.60	Геодезический метод	0.10	-
2844	460562.38	1295931.51	Геодезический метод	0.10	-
2845	460566.49	1295899.60	Геодезический метод	0.10	-
2846	460567.99	1295870.62	Геодезический метод	0.10	-
2847	460570.56	1295827.88	Геодезический метод	0.10	-

2. Сведения о характерных точках границ объекта					
Обозначение характерных точек границ	Координаты, м		Метод определения координат характерной точки	Средняя квадратическая погрешность положения характерной точки (Mt), м	Описание обозначения точки на местности (при наличии)
	X	Y			
1	2	3	4	5	6
2848	460571.72	1295804.01	Геодезический метод	0.10	-
2849	460574.12	1295784.66	Геодезический метод	0.10	-
2850	460575.90	1295773.03	Геодезический метод	0.10	-
2851	460579.70	1295761.43	Геодезический метод	0.10	-
2852	460591.51	1295741.75	Геодезический метод	0.10	-
2853	460609.38	1295714.25	Геодезический метод	0.10	-
2854	460632.05	1295686.19	Геодезический метод	0.10	-
2855	460643.54	1295682.10	Геодезический метод	0.10	-
2856	460672.15	1295685.28	Геодезический метод	0.10	-
2857	460689.84	1295688.46	Геодезический метод	0.10	-
2858	460697.29	1295689.64	Геодезический метод	0.10	-
2859	460707.60	1295690.44	Геодезический метод	0.10	-
2860	460706.17	1295709.82	Геодезический метод	0.10	-
2861	460707.28	1295719.65	Геодезический метод	0.10	-
2862	460709.35	1295730.12	Геодезический метод	0.10	-
2863	460710.17	1295731.12	Геодезический метод	0.10	-
2864	460715.15	1295731.74	Геодезический метод	0.10	-
2865	460729.53	1295732.63	Геодезический метод	0.10	-
2866	460748.69	1295730.85	Геодезический метод	0.10	-
2867	460763.79	1295730.60	Геодезический метод	0.10	-
2868	460770.13	1295730.45	Геодезический метод	0.10	-
2869	460773.86	1295730.71	Геодезический метод	0.10	-
2870	460778.39	1295733.48	Геодезический метод	0.10	-
2871	460781.80	1295737.32	Геодезический метод	0.10	-
2872	460784.75	1295742.98	Геодезический метод	0.10	-

2. Сведения о характерных точках границ объекта					
Обозначение характерных точек границ	Координаты, м		Метод определения координат характерной точки	Средняя квадратическая погрешность положения характерной точки (Mt), м	Описание обозначения точки на местности (при наличии)
	X	Y			
1	2	3	4	5	6
2873	460789.50	1295751.59	Геодезический метод	0.10	-
2874	460794.32	1295763.03	Геодезический метод	0.10	-
2875	460799.73	1295777.07	Геодезический метод	0.10	-
2876	460811.93	1295806.86	Геодезический метод	0.10	-
2877	460813.81	1295810.36	Геодезический метод	0.10	-
2878	460816.79	1295813.00	Геодезический метод	0.10	-
2879	460822.77	1295817.18	Геодезический метод	0.10	-
2880	460829.05	1295819.55	Геодезический метод	0.10	-
2881	460839.56	1295819.91	Геодезический метод	0.10	-
2882	460871.06	1295818.26	Геодезический метод	0.10	-
2883	460918.60	1295819.27	Геодезический метод	0.10	-
2884	460967.72	1295818.34	Геодезический метод	0.10	-
2885	461279.19	1295813.87	Геодезический метод	0.10	-
2886	461289.94	1295813.29	Геодезический метод	0.10	-
2887	461309.81	1295809.93	Геодезический метод	0.10	-
2888	461347.85	1295790.69	Геодезический метод	0.10	-
2889	461388.21	1295763.44	Геодезический метод	0.10	-
2890	461440.20	1295727.95	Геодезический метод	0.10	-
2891	461475.93	1295701.88	Геодезический метод	0.10	-
2892	461496.60	1295687.97	Геодезический метод	0.10	-
2893	461519.94	1295671.75	Геодезический метод	0.10	-
2894	461598.50	1295618.51	Геодезический метод	0.10	-
2895	461730.98	1295529.62	Геодезический метод	0.10	-
2896	461762.56	1295508.46	Геодезический метод	0.10	-
2897	461790.80	1295488.99	Геодезический метод	0.10	-

2. Сведения о характерных точках границ объекта					
Обозначение характерных точек границ	Координаты, м		Метод определения координат характерной точки	Средняя квадратическая погрешность положения характерной точки (Mt), м	Описание обозначения точки на местности (при наличии)
	X	Y			
1	2	3	4	5	6
2898	461820.46	1295469.38	Геодезический метод	0.10	-
2899	461880.26	1295429.11	Геодезический метод	0.10	-
2900	461916.72	1295403.84	Геодезический метод	0.10	-
2901	461989.56	1295352.05	Геодезический метод	0.10	-
2902	462031.72	1295322.90	Геодезический метод	0.10	-
2903	462083.51	1295288.27	Геодезический метод	0.10	-
2904	462126.46	1295258.08	Геодезический метод	0.10	-
2905	462154.50	1295236.94	Геодезический метод	0.10	-
2906	462188.11	1295216.20	Геодезический метод	0.10	-
2907	462210.46	1295203.06	Геодезический метод	0.10	-
2908	462237.01	1295185.67	Геодезический метод	0.10	-
2909	462251.46	1295176.25	Геодезический метод	0.10	-
2910	462270.37	1295163.88	Геодезический метод	0.10	-
2911	462292.19	1295151.55	Геодезический метод	0.10	-
2912	462307.09	1295143.26	Геодезический метод	0.10	-
2913	462328.00	1295133.24	Геодезический метод	0.10	-
2914	462371.07	1295114.64	Геодезический метод	0.10	-
2915	462412.71	1295094.45	Геодезический метод	0.10	-
2916	462458.22	1295065.17	Геодезический метод	0.10	-
2917	462501.88	1295021.73	Геодезический метод	0.10	-
2918	462533.55	1294971.00	Геодезический метод	0.10	-
2919	462589.22	1294900.71	Геодезический метод	0.10	-
2920	462638.99	1294855.77	Геодезический метод	0.10	-
2921	462710.88	1294814.71	Геодезический метод	0.10	-
2922	462750.98	1294798.47	Геодезический метод	0.10	-

2. Сведения о характерных точках границ объекта					
Обозначение характерных точек границ	Координаты, м		Метод определения координат характерной точки	Средняя квадратическая погрешность положения характерной точки (Mt), м	Описание обозначения точки на местности (при наличии)
	X	Y			
1	2	3	4	5	6
2923	462810.15	1294777.83	Геодезический метод	0.10	-
2924	462866.15	1294757.48	Геодезический метод	0.10	-
2925	462911.00	1294739.60	Геодезический метод	0.10	-
2926	462962.92	1294708.51	Геодезический метод	0.10	-
2927	463008.59	1294662.60	Геодезический метод	0.10	-
2928	463062.97	1294609.85	Геодезический метод	0.10	-
2929	463122.44	1294574.88	Геодезический метод	0.10	-
2930	463180.73	1294555.09	Геодезический метод	0.10	-
2931	463254.08	1294531.93	Геодезический метод	0.10	-
2932	463304.89	1294508.93	Геодезический метод	0.10	-
2933	463350.85	1294480.51	Геодезический метод	0.10	-
2934	463382.91	1294455.41	Геодезический метод	0.10	-
2935	463430.00	1294425.47	Геодезический метод	0.10	-
2936	463456.76	1294413.05	Геодезический метод	0.10	-
2937	463469.27	1294407.49	Геодезический метод	0.10	-
2938	463480.45	1294399.55	Геодезический метод	0.10	-
2939	463483.02	1294388.56	Геодезический метод	0.10	-
2940	463507.49	1294368.04	Геодезический метод	0.10	-
2941	463533.76	1294347.12	Геодезический метод	0.10	-
2942	463559.12	1294327.44	Геодезический метод	0.10	-
2943	463584.54	1294305.06	Геодезический метод	0.10	-
2944	463614.98	1294285.53	Геодезический метод	0.10	-
2945	463647.14	1294277.85	Геодезический метод	0.10	-
2946	463669.46	1294268.13	Геодезический метод	0.10	-
2947	463717.88	1294246.88	Геодезический метод	0.10	-

2. Сведения о характерных точках границ объекта					
Обозначение характерных точек границ	Координаты, м		Метод определения координат характерной точки	Средняя квадратическая погрешность положения характерной точки (Mt), м	Описание обозначения точки на местности (при наличии)
	X	Y			
1	2	3	4	5	6
2948	463762.57	1294227.57	Геодезический метод	0.10	-
2949	463806.35	1294206.72	Геодезический метод	0.10	-
2950	463843.52	1294188.41	Геодезический метод	0.10	-
2951	463888.70	1294167.22	Геодезический метод	0.10	-
2952	463933.00	1294145.33	Геодезический метод	0.10	-
2953	463938.77	1294154.04	Геодезический метод	0.10	-
2954	463967.04	1294144.06	Геодезический метод	0.10	-
2955	463992.48	1294129.63	Геодезический метод	0.10	-
2956	464046.03	1294103.60	Геодезический метод	0.10	-
2957	464106.25	1294077.47	Геодезический метод	0.10	-
2958	464156.89	1294055.29	Геодезический метод	0.10	-
2959	464164.35	1294053.52	Геодезический метод	0.10	-
2960	464161.99	1294039.82	Геодезический метод	0.10	-
2961	464172.48	1294032.91	Геодезический метод	0.10	-
2962	464212.08	1294020.89	Геодезический метод	0.10	-
2963	464254.97	1294004.90	Геодезический метод	0.10	-
2964	464293.75	1293989.00	Геодезический метод	0.10	-
2965	464342.19	1293969.52	Геодезический метод	0.10	-
2966	464374.98	1293955.12	Геодезический метод	0.10	-
2967	464448.79	1293923.03	Геодезический метод	0.10	-
2968	464503.43	1293887.35	Геодезический метод	0.10	-
2969	464550.54	1293863.99	Геодезический метод	0.10	-
2970	464560.84	1293861.36	Геодезический метод	0.10	-
2971	464577.22	1293858.84	Геодезический метод	0.10	-
2972	464610.13	1293852.37	Геодезический метод	0.10	-

2. Сведения о характерных точках границ объекта					
Обозначение характерных точек границ	Координаты, м		Метод определения координат характерной точки	Средняя квадратическая погрешность положения характерной точки (Mt), м	Описание обозначения точки на местности (при наличии)
	X	Y			
1	2	3	4	5	6
2973	464628.49	1293847.21	Геодезический метод	0.10	-
2974	464675.12	1293837.55	Геодезический метод	0.10	-
2975	464721.18	1293827.04	Геодезический метод	0.10	-
2976	464729.04	1293825.92	Геодезический метод	0.10	-
2977	464756.32	1293812.38	Геодезический метод	0.10	-
2978	464770.98	1293809.56	Геодезический метод	0.10	-
2979	464792.27	1293805.14	Геодезический метод	0.10	-
2980	464832.37	1293794.09	Геодезический метод	0.10	-
2981	464871.00	1293783.22	Геодезический метод	0.10	-
2982	464924.54	1293768.81	Геодезический метод	0.10	-
2983	464981.91	1293754.50	Геодезический метод	0.10	-
2984	465019.18	1293747.93	Геодезический метод	0.10	-
2985	465058.18	1293743.59	Геодезический метод	0.10	-
2986	465109.48	1293736.19	Геодезический метод	0.10	-
2987	465117.86	1293733.65	Геодезический метод	0.10	-
2988	465153.97	1293730.08	Геодезический метод	0.10	-
2989	465169.74	1293727.74	Геодезический метод	0.10	-
2990	465179.04	1293726.49	Геодезический метод	0.10	-
2991	465208.31	1293722.39	Геодезический метод	0.10	-
2992	465231.81	1293718.83	Геодезический метод	0.10	-
2993	465265.98	1293714.08	Геодезический метод	0.10	-
2994	465314.70	1293706.84	Геодезический метод	0.10	-
2995	465358.64	1293701.73	Геодезический метод	0.10	-
2996	465378.31	1293698.34	Геодезический метод	0.10	-
2997	465422.01	1293675.50	Геодезический метод	0.10	-

2. Сведения о характерных точках границ объекта					
Обозначение характерных точек границ	Координаты, м		Метод определения координат характерной точки	Средняя квадратическая погрешность положения характерной точки (Mt), м	Описание обозначения точки на местности (при наличии)
	X	Y			
1	2	3	4	5	6
2998	465445.71	1293661.35	Геодезический метод	0.10	-
2999	465456.54	1293653.24	Геодезический метод	0.10	-
3000	465488.38	1293633.03	Геодезический метод	0.10	-
3001	465495.97	1293630.37	Геодезический метод	0.10	-
3002	465514.45	1293624.75	Геодезический метод	0.10	-
3003	465538.25	1293618.39	Геодезический метод	0.10	-
3004	465547.51	1293613.68	Геодезический метод	0.10	-
3005	465624.75	1293600.68	Геодезический метод	0.10	-
3006	465655.38	1293597.72	Геодезический метод	0.10	-
3007	465670.21	1293599.76	Геодезический метод	0.10	-
3008	465702.94	1293611.17	Геодезический метод	0.10	-
3009	465768.08	1293634.94	Геодезический метод	0.10	-
3010	465834.13	1293659.43	Геодезический метод	0.10	-
3011	465864.53	1293670.73	Геодезический метод	0.10	-
3012	465902.79	1293684.71	Геодезический метод	0.10	-
3013	465945.07	1293692.92	Геодезический метод	0.10	-
3014	465975.50	1293700.93	Геодезический метод	0.10	-
3015	466013.87	1293714.44	Геодезический метод	0.10	-
3016	466062.71	1293741.14	Геодезический метод	0.10	-
3017	466081.33	1293753.73	Геодезический метод	0.10	-
3018	466091.74	1293763.20	Геодезический метод	0.10	-
3019	466100.46	1293772.18	Геодезический метод	0.10	-
3020	466109.36	1293779.67	Геодезический метод	0.10	-
3021	466189.02	1293852.73	Геодезический метод	0.10	-
3022	466199.34	1293864.62	Геодезический метод	0.10	-

2. Сведения о характерных точках границ объекта					
Обозначение характерных точек границ	Координаты, м		Метод определения координат характерной точки	Средняя квадратическая погрешность положения характерной точки (Mt), м	Описание обозначения точки на местности (при наличии)
	X	Y			
1	2	3	4	5	6
3023	466234.24	1293898.40	Геодезический метод	0.10	-
3024	466276.21	1293939.31	Геодезический метод	0.10	-
3025	466343.71	1294013.75	Геодезический метод	0.10	-
3026	466384.67	1294063.54	Геодезический метод	0.10	-
3027	466423.03	1294119.81	Геодезический метод	0.10	-
3028	466463.39	1294186.32	Геодезический метод	0.10	-
3029	466484.62	1294218.97	Геодезический метод	0.10	-
3030	466520.90	1294272.92	Геодезический метод	0.10	-
3031	466541.11	1294305.97	Геодезический метод	0.10	-
3032	466567.32	1294343.59	Геодезический метод	0.10	-
3033	466580.64	1294363.58	Геодезический метод	0.10	-
3034	466585.58	1294373.02	Геодезический метод	0.10	-
3035	466598.55	1294397.13	Геодезический метод	0.10	-
3036	466615.85	1294429.54	Геодезический метод	0.10	-
3037	466647.35	1294483.90	Геодезический метод	0.10	-
3038	466669.45	1294516.96	Геодезический метод	0.10	-
3039	466684.54	1294537.24	Геодезический метод	0.10	-
3040	466698.53	1294558.20	Геодезический метод	0.10	-
3041	466717.68	1294585.94	Геодезический метод	0.10	-
3042	466745.38	1294629.87	Геодезический метод	0.10	-
3043	466779.95	1294683.39	Геодезический метод	0.10	-
3044	466815.72	1294740.49	Геодезический метод	0.10	-
3045	466857.32	1294805.59	Геодезический метод	0.10	-
3046	466895.38	1294868.28	Геодезический метод	0.10	-
3047	466935.52	1294933.94	Геодезический метод	0.10	-

2. Сведения о характерных точках границ объекта					
Обозначение характерных точек границ	Координаты, м		Метод определения координат характерной точки	Средняя квадратическая погрешность положения характерной точки (Mt), м	Описание обозначения точки на местности (при наличии)
	X	Y			
1	2	3	4	5	6
3048	466952.86	1294961.89	Геодезический метод	0.10	-
3049	466985.33	1295013.40	Геодезический метод	0.10	-
3050	467024.45	1295077.85	Геодезический метод	0.10	-
3051	467061.13	1295137.24	Геодезический метод	0.10	-
3052	467105.88	1295209.89	Геодезический метод	0.10	-
3053	467129.97	1295248.59	Геодезический метод	0.10	-
3054	467140.06	1295264.59	Геодезический метод	0.10	-
3055	467154.01	1295280.84	Геодезический метод	0.10	-
3056	467178.20	1295306.11	Геодезический метод	0.10	-
3057	467183.67	1295346.48	Геодезический метод	0.10	-
3058	467175.78	1295353.15	Геодезический метод	0.10	-
3059	467160.52	1295365.90	Геодезический метод	0.10	-
3060	467129.45	1295384.25	Геодезический метод	0.10	-
3061	467111.37	1295397.15	Геодезический метод	0.10	-
3062	467089.81	1295427.46	Геодезический метод	0.10	-
3063	467072.74	1295453.77	Геодезический метод	0.10	-
3064	467060.23	1295470.80	Геодезический метод	0.10	-
3065	466974.16	1295522.53	Геодезический метод	0.10	-
3066	466959.61	1295532.92	Геодезический метод	0.10	-
3067	466966.73	1295542.98	Геодезический метод	0.10	-
3068	466986.50	1295574.08	Геодезический метод	0.10	-
3069	467030.02	1295616.11	Геодезический метод	0.10	-
3070	467067.09	1295652.93	Геодезический метод	0.10	-
3071	467102.07	1295675.60	Геодезический метод	0.10	-
3072	467114.90	1295683.00	Геодезический метод	0.10	-

2. Сведения о характерных точках границ объекта					
Обозначение характерных точек границ	Координаты, м		Метод определения координат характерной точки	Средняя квадратическая погрешность положения характерной точки (Mt), м	Описание обозначения точки на местности (при наличии)
	X	Y			
1	2	3	4	5	6
3073	467135.72	1295694.73	Геодезический метод	0.10	-
3074	467174.19	1295717.16	Геодезический метод	0.10	-
3075	467203.78	1295734.13	Геодезический метод	0.10	-
3076	467233.70	1295751.11	Геодезический метод	0.10	-
3077	467274.11	1295774.40	Геодезический метод	0.10	-
3078	467289.26	1295783.43	Геодезический метод	0.10	-
3079	467317.06	1295799.30	Геодезический метод	0.10	-
3080	467343.13	1295814.48	Геодезический метод	0.10	-
3081	467377.70	1295834.30	Геодезический метод	0.10	-
3082	467412.16	1295850.65	Геодезический метод	0.10	-
3083	467427.38	1295855.78	Геодезический метод	0.10	-
3084	467440.10	1295860.91	Геодезический метод	0.10	-
3085	467442.43	1295861.35	Геодезический метод	0.10	-
3086	467448.16	1295863.06	Геодезический метод	0.10	-
3087	467460.97	1295867.76	Геодезический метод	0.10	-
3088	467468.24	1295870.35	Геодезический метод	0.10	-
3089	467491.80	1295878.83	Геодезический метод	0.10	-
3090	467513.40	1295886.21	Геодезический метод	0.10	-
3091	467527.25	1295892.04	Геодезический метод	0.10	-
3092	467533.89	1295891.55	Геодезический метод	0.10	-
3093	467558.35	1295886.60	Геодезический метод	0.10	-
3094	467606.74	1295876.26	Геодезический метод	0.10	-
3095	467633.34	1295870.63	Геодезический метод	0.10	-
3096	467687.67	1295858.41	Геодезический метод	0.10	-
3097	467732.91	1295848.62	Геодезический метод	0.10	-

2. Сведения о характерных точках границ объекта					
Обозначение характерных точек границ	Координаты, м		Метод определения координат характерной точки	Средняя квадратическая погрешность положения характерной точки (Mt), м	Описание обозначения точки на местности (при наличии)
	X	Y			
1	2	3	4	5	6
3098	467755.01	1295844.85	Геодезический метод	0.10	-
3099	467802.87	1295839.60	Геодезический метод	0.10	-
3100	467839.01	1295834.73	Геодезический метод	0.10	-
3101	467866.07	1295830.57	Геодезический метод	0.10	-
3102	467902.89	1295825.19	Геодезический метод	0.10	-
3103	467951.64	1295816.26	Геодезический метод	0.10	-
3104	467981.45	1295811.33	Геодезический метод	0.10	-
3105	468017.37	1295805.44	Геодезический метод	0.10	-
3106	468066.48	1295792.90	Геодезический метод	0.10	-
3107	468094.10	1295784.78	Геодезический метод	0.10	-
3108	468115.89	1295778.46	Геодезический метод	0.10	-
3109	468139.40	1295771.85	Геодезический метод	0.10	-
3110	468160.97	1295765.37	Геодезический метод	0.10	-
3111	468179.78	1295760.44	Геодезический метод	0.10	-
3112	468201.78	1295751.93	Геодезический метод	0.10	-
3113	468217.42	1295744.34	Геодезический метод	0.10	-
3114	468239.21	1295730.60	Геодезический метод	0.10	-
3115	468251.68	1295722.52	Геодезический метод	0.10	-
3116	468273.35	1295709.72	Геодезический метод	0.10	-
3117	468299.80	1295694.30	Геодезический метод	0.10	-
3118	468313.44	1295685.08	Геодезический метод	0.10	-
3119	468313.78	1295684.43	Геодезический метод	0.10	-
3120	468313.76	1295683.97	Геодезический метод	0.10	-
3121	468302.74	1295671.27	Геодезический метод	0.10	-
3122	468305.29	1295663.67	Геодезический метод	0.10	-

2. Сведения о характерных точках границ объекта					
Обозначение характерных точек границ	Координаты, м		Метод определения координат характерной точки	Средняя квадратическая погрешность положения характерной точки (Mt), м	Описание обозначения точки на местности (при наличии)
	X	Y			
1	2	3	4	5	6
3123	468306.21	1295655.63	Геодезический метод	0.10	-
3124	468303.54	1295653.86	Геодезический метод	0.10	-
3125	468293.26	1295643.58	Геодезический метод	0.10	-
3126	468259.16	1295607.17	Геодезический метод	0.10	-
3127	468244.70	1295599.98	Геодезический метод	0.10	-
3128	468239.65	1295590.60	Геодезический метод	0.10	-
3129	468234.14	1295578.72	Геодезический метод	0.10	-
3130	468224.69	1295551.81	Геодезический метод	0.10	-
3131	468239.33	1295541.85	Геодезический метод	0.10	-
3132	468256.09	1295529.57	Геодезический метод	0.10	-
3133	468283.82	1295501.19	Геодезический метод	0.10	-
3134	468299.51	1295488.50	Геодезический метод	0.10	-
3135	468314.54	1295472.50	Геодезический метод	0.10	-
3136	468355.79	1295428.58	Геодезический метод	0.10	-
3137	468403.88	1295379.90	Геодезический метод	0.10	-
3138	468434.24	1295343.09	Геодезический метод	0.10	-
3139	468481.43	1295302.57	Геодезический метод	0.10	-
3140	468500.38	1295291.82	Геодезический метод	0.10	-
3141	468544.53	1295269.96	Геодезический метод	0.10	-
3142	468591.51	1295247.98	Геодезический метод	0.10	-
3143	468641.27	1295227.15	Геодезический метод	0.10	-
3144	468705.46	1295202.52	Геодезический метод	0.10	-
3145	468756.95	1295182.30	Геодезический метод	0.10	-
3146	468793.39	1295164.23	Геодезический метод	0.10	-
3147	468796.00	1295154.45	Геодезический метод	0.10	-

2. Сведения о характерных точках границ объекта					
Обозначение характерных точек границ	Координаты, м		Метод определения координат характерной точки	Средняя квадратическая погрешность положения характерной точки (Mt), м	Описание обозначения точки на местности (при наличии)
	X	Y			
1	2	3	4	5	6
3148	468866.84	1295114.17	Геодезический метод	0.10	-
3149	468945.43	1295058.19	Геодезический метод	0.10	-
3150	468995.30	1295034.95	Геодезический метод	0.10	-
3151	469019.62	1295025.16	Геодезический метод	0.10	-
3152	469056.18	1295013.51	Геодезический метод	0.10	-
3153	469102.42	1295004.45	Геодезический метод	0.10	-
3154	469133.60	1295000.05	Геодезический метод	0.10	-
3155	469174.18	1294995.76	Геодезический метод	0.10	-
3156	469200.65	1294993.54	Геодезический метод	0.10	-
3157	469241.76	1294992.25	Геодезический метод	0.10	-
3158	469264.70	1294995.15	Геодезический метод	0.10	-
3159	469298.11	1294995.20	Геодезический метод	0.10	-
3160	469370.30	1295012.41	Геодезический метод	0.10	-
3161	469410.34	1295029.99	Геодезический метод	0.10	-
3162	469429.79	1295042.96	Геодезический метод	0.10	-
3163	469463.25	1295061.47	Геодезический метод	0.10	-
3164	469496.13	1295082.77	Геодезический метод	0.10	-
3165	469535.49	1295103.42	Геодезический метод	0.10	-
3166	469488.37	1295196.94	Геодезический метод	0.10	-
3167	469471.24	1295231.76	Геодезический метод	0.10	-
3168	469465.18	1295243.20	Геодезический метод	0.10	-
3169	469449.54	1295262.95	Геодезический метод	0.10	-
3170	469440.28	1295279.45	Геодезический метод	0.10	-
3171	469429.20	1295296.92	Геодезический метод	0.10	-
3172	469423.52	1295308.99	Геодезический метод	0.10	-

2. Сведения о характерных точках границ объекта					
Обозначение характерных точек границ	Координаты, м		Метод определения координат характерной точки	Средняя квадратическая погрешность положения характерной точки (Mt), м	Описание обозначения точки на местности (при наличии)
	X	Y			
1	2	3	4	5	6
3173	469421.50	1295319.15	Геодезический метод	0.10	-
3174	469423.62	1295341.66	Геодезический метод	0.10	-
3175	469427.65	1295364.75	Геодезический метод	0.10	-
3176	469432.15	1295395.42	Геодезический метод	0.10	-
3177	469438.66	1295428.18	Геодезический метод	0.10	-
3178	469439.69	1295441.46	Геодезический метод	0.10	-
3179	469442.61	1295454.92	Геодезический метод	0.10	-
3180	469446.60	1295461.81	Геодезический метод	0.10	-
3181	469456.48	1295469.41	Геодезический метод	0.10	-
3182	469488.65	1295485.09	Геодезический метод	0.10	-
3183	469506.15	1295531.12	Геодезический метод	0.10	-
3184	469509.73	1295538.61	Геодезический метод	0.10	-
3185	469516.06	1295558.26	Геодезический метод	0.10	-
3186	469524.35	1295578.15	Геодезический метод	0.10	-
3187	469535.36	1295598.25	Геодезический метод	0.10	-
3188	469540.86	1295611.17	Геодезический метод	0.10	-
3189	469543.73	1295613.85	Геодезический метод	0.10	-
3190	469585.26	1295604.34	Геодезический метод	0.10	-
3191	469600.84	1295600.43	Геодезический метод	0.10	-
3192	469604.75	1295598.56	Геодезический метод	0.10	-
3193	469621.58	1295596.18	Геодезический метод	0.10	-
3194	469623.67	1295598.95	Геодезический метод	0.10	-
3195	469628.71	1295597.39	Геодезический метод	0.10	-
3196	469636.07	1295594.46	Геодезический метод	0.10	-
3197	469658.07	1295588.22	Геодезический метод	0.10	-

2. Сведения о характерных точках границ объекта					
Обозначение характерных точек границ	Координаты, м		Метод определения координат характерной точки	Средняя квадратическая погрешность положения характерной точки (Mt), м	Описание обозначения точки на местности (при наличии)
	X	Y			
1	2	3	4	5	6
3198	469672.21	1295583.40	Геодезический метод	0.10	-
3199	469674.82	1295588.60	Геодезический метод	0.10	-
3200	469679.84	1295602.90	Геодезический метод	0.10	-
3201	469685.85	1295619.69	Геодезический метод	0.10	-
3202	469689.83	1295631.90	Геодезический метод	0.10	-
3203	469700.87	1295649.85	Геодезический метод	0.10	-
3204	469708.30	1295650.27	Геодезический метод	0.10	-
3205	469736.84	1295650.83	Геодезический метод	0.10	-
3206	469760.99	1295663.57	Геодезический метод	0.10	-
3207	469773.01	1295670.99	Геодезический метод	0.10	-
3208	469776.98	1295673.39	Геодезический метод	0.10	-
3209	469782.60	1295677.59	Геодезический метод	0.10	-
3210	469805.38	1295693.09	Геодезический метод	0.10	-
3211	469836.27	1295714.87	Геодезический метод	0.10	-
3212	469857.83	1295732.26	Геодезический метод	0.10	-
3213	469863.53	1295738.52	Геодезический метод	0.10	-
3214	469874.28	1295750.43	Геодезический метод	0.10	-
3215	469893.12	1295770.31	Геодезический метод	0.10	-
3216	469915.36	1295804.41	Геодезический метод	0.10	-
3217	469943.01	1295850.76	Геодезический метод	0.10	-
3218	469974.67	1295894.62	Геодезический метод	0.10	-
3219	470002.20	1295938.30	Геодезический метод	0.10	-
3220	470009.43	1295974.60	Геодезический метод	0.10	-
3221	470012.21	1295984.19	Геодезический метод	0.10	-
3222	470017.06	1296009.41	Геодезический метод	0.10	-

2. Сведения о характерных точках границ объекта					
Обозначение характерных точек границ	Координаты, м		Метод определения координат характерной точки	Средняя квадратическая погрешность положения характерной точки (Mt), м	Описание обозначения точки на местности (при наличии)
	X	Y			
1	2	3	4	5	6
3223	470026.50	1296059.18	Геодезический метод	0.10	-
3224	470033.80	1296103.04	Геодезический метод	0.10	-
3225	470039.26	1296126.25	Геодезический метод	0.10	-
3226	470041.26	1296130.27	Геодезический метод	0.10	-
3227	470045.75	1296132.56	Геодезический метод	0.10	-
3228	470106.20	1296148.23	Геодезический метод	0.10	-
3229	470134.33	1296158.42	Геодезический метод	0.10	-
3230	470146.32	1296169.62	Геодезический метод	0.10	-
3231	470150.28	1296173.78	Геодезический метод	0.10	-
3232	470153.27	1296200.33	Геодезический метод	0.10	-
3233	470155.08	1296272.61	Геодезический метод	0.10	-
3234	470155.81	1296291.36	Геодезический метод	0.10	-
3235	470156.50	1296303.07	Геодезический метод	0.10	-
3236	470157.07	1296315.47	Геодезический метод	0.10	-
3237	470164.86	1296324.78	Геодезический метод	0.10	-
3238	470189.71	1296338.00	Геодезический метод	0.10	-
3239	470205.43	1296346.55	Геодезический метод	0.10	-
3240	470234.34	1296361.55	Геодезический метод	0.10	-
3241	470260.41	1296375.07	Геодезический метод	0.10	-
3242	470274.62	1296381.90	Геодезический метод	0.10	-
3243	470311.42	1296401.67	Геодезический метод	0.10	-
3244	470336.94	1296415.06	Геодезический метод	0.10	-
3245	470366.61	1296430.56	Геодезический метод	0.10	-
3246	470392.97	1296443.47	Геодезический метод	0.10	-
3247	470408.80	1296451.01	Геодезический метод	0.10	-

2. Сведения о характерных точках границ объекта					
Обозначение характерных точек границ	Координаты, м		Метод определения координат характерной точки	Средняя квадратическая погрешность положения характерной точки (Mt), м	Описание обозначения точки на местности (при наличии)
	X	Y			
1	2	3	4	5	6
3248	470435.92	1296464.05	Геодезический метод	0.10	-
3249	470458.05	1296474.63	Геодезический метод	0.10	-
3250	470476.91	1296483.98	Геодезический метод	0.10	-
3251	470508.95	1296499.90	Геодезический метод	0.10	-
3252	470522.12	1296501.72	Геодезический метод	0.10	-
3253	470549.26	1296504.55	Геодезический метод	0.10	-
3254	470561.08	1296507.01	Геодезический метод	0.10	-
3255	470563.33	1296508.82	Геодезический метод	0.10	-
3256	470567.97	1296507.69	Геодезический метод	0.10	-
3257	470577.04	1296502.29	Геодезический метод	0.10	-
3258	470603.03	1296488.65	Геодезический метод	0.10	-
3259	470622.66	1296478.83	Геодезический метод	0.10	-
3260	470641.64	1296505.14	Геодезический метод	0.10	-
3261	470655.88	1296525.19	Геодезический метод	0.10	-
3262	470671.89	1296545.90	Геодезический метод	0.10	-
3263	470682.15	1296558.18	Геодезический метод	0.10	-
3264	470693.48	1296568.20	Геодезический метод	0.10	-
3265	470730.37	1296599.90	Геодезический метод	0.10	-
3266	470759.04	1296624.01	Геодезический метод	0.10	-
3267	470787.78	1296646.52	Геодезический метод	0.10	-
3268	470828.59	1296679.63	Геодезический метод	0.10	-
3269	470880.46	1296721.80	Геодезический метод	0.10	-
3270	470891.45	1296730.94	Геодезический метод	0.10	-
3271	470924.98	1296773.39	Геодезический метод	0.10	-
3272	470945.46	1296801.60	Геодезический метод	0.10	-

2. Сведения о характерных точках границ объекта					
Обозначение характерных точек границ	Координаты, м		Метод определения координат характерной точки	Средняя квадратическая погрешность положения характерной точки (Mt), м	Описание обозначения точки на местности (при наличии)
	X	Y			
1	2	3	4	5	6
3273	470962.08	1296827.27	Геодезический метод	0.10	-
3274	470981.07	1296856.89	Геодезический метод	0.10	-
3275	470994.46	1296879.92	Геодезический метод	0.10	-
3276	471010.32	1296908.25	Геодезический метод	0.10	-
3277	471029.34	1296937.93	Геодезический метод	0.10	-
3278	471051.22	1296973.04	Геодезический метод	0.10	-
3279	471066.39	1296996.45	Геодезический метод	0.10	-
3280	471074.49	1297023.49	Геодезический метод	0.10	-
3281	471077.93	1297049.94	Геодезический метод	0.10	-
3282	471079.60	1297073.20	Геодезический метод	0.10	-
3283	471082.04	1297098.38	Геодезический метод	0.10	-
3284	471084.83	1297123.33	Геодезический метод	0.10	-
3285	471085.39	1297146.69	Геодезический метод	0.10	-
3286	471086.79	1297168.23	Геодезический метод	0.10	-
3287	471090.21	1297182.34	Геодезический метод	0.10	-
3288	471090.68	1297188.40	Геодезический метод	0.10	-
3289	471091.52	1297201.49	Геодезический метод	0.10	-
3290	471095.08	1297243.83	Геодезический метод	0.10	-
3291	471100.98	1297269.90	Геодезический метод	0.10	-
3292	471110.43	1297297.73	Геодезический метод	0.10	-
3293	471116.46	1297315.92	Геодезический метод	0.10	-
3294	471119.11	1297324.51	Геодезический метод	0.10	-
3295	471131.73	1297354.29	Геодезический метод	0.10	-
3296	471163.74	1297386.72	Геодезический метод	0.10	-
3297	471198.74	1297421.77	Геодезический метод	0.10	-

2. Сведения о характерных точках границ объекта					
Обозначение характерных точек границ	Координаты, м		Метод определения координат характерной точки	Средняя квадратическая погрешность положения характерной точки (Mt), м	Описание обозначения точки на местности (при наличии)
	X	Y			
1	2	3	4	5	6
3298	471224.72	1297447.10	Геодезический метод	0.10	-
3299	471242.61	1297465.34	Геодезический метод	0.10	-
3300	471248.05	1297487.83	Геодезический метод	0.10	-
3301	471254.53	1297539.63	Геодезический метод	0.10	-
3302	471263.36	1297605.60	Геодезический метод	0.10	-
3303	471270.54	1297656.48	Геодезический метод	0.10	-
3304	471279.24	1297732.85	Геодезический метод	0.10	-
3305	471289.32	1297808.92	Геодезический метод	0.10	-
3306	471298.13	1297884.43	Геодезический метод	0.10	-
3307	471307.73	1297960.86	Геодезический метод	0.10	-
3308	471311.00	1297987.76	Геодезический метод	0.10	-
3309	471311.77	1298033.23	Геодезический метод	0.10	-
3310	471314.06	1298069.83	Геодезический метод	0.10	-
3311	471318.92	1298118.53	Геодезический метод	0.10	-
3312	471323.89	1298168.92	Геодезический метод	0.10	-
3313	471329.58	1298219.56	Геодезический метод	0.10	-
3314	471340.15	1298319.29	Геодезический метод	0.10	-
3315	471346.85	1298396.49	Геодезический метод	0.10	-
3316	471357.09	1298496.45	Геодезический метод	0.10	-
3317	471363.85	1298571.70	Геодезический метод	0.10	-
3318	471370.44	1298644.99	Геодезический метод	0.10	-
3319	471372.95	1298668.50	Геодезический метод	0.10	-
3320	471376.16	1298696.64	Геодезический метод	0.10	-
3321	471381.22	1298729.22	Геодезический метод	0.10	-
3322	471388.55	1298778.32	Геодезический метод	0.10	-

2. Сведения о характерных точках границ объекта					
Обозначение характерных точек границ	Координаты, м		Метод определения координат характерной точки	Средняя квадратическая погрешность положения характерной точки (Mt), м	Описание обозначения точки на местности (при наличии)
	X	Y			
1	2	3	4	5	6
3323	471395.08	1298828.24	Геодезический метод	0.10	-
3324	471402.41	1298879.20	Геодезический метод	0.10	-
3325	471413.38	1298955.33	Геодезический метод	0.10	-
3326	471423.22	1299024.51	Геодезический метод	0.10	-
3327	471434.06	1299100.72	Геодезический метод	0.10	-
3328	471441.54	1299152.62	Геодезический метод	0.10	-
3329	471451.89	1299228.28	Геодезический метод	0.10	-
3330	471462.34	1299303.31	Геодезический метод	0.10	-
3331	471464.91	1299323.08	Геодезический метод	0.10	-
3332	471465.91	1299336.80	Геодезический метод	0.10	-
3333	471468.76	1299370.84	Геодезический метод	0.10	-
3334	471471.67	1299410.98	Геодезический метод	0.10	-
3335	471475.76	1299466.47	Геодезический метод	0.10	-
3336	471480.16	1299522.28	Геодезический метод	0.10	-
3337	471480.85	1299523.61	Геодезический метод	0.10	-
3338	471513.91	1299521.32	Геодезический метод	0.10	-
3339	471528.37	1299520.90	Геодезический метод	0.10	-
3340	471585.48	1299519.28	Геодезический метод	0.10	-
3341	471618.31	1299516.16	Геодезический метод	0.10	-
3342	471629.29	1299515.30	Геодезический метод	0.10	-
3343	471639.74	1299515.08	Геодезический метод	0.10	-
3344	471643.39	1299514.98	Геодезический метод	0.10	-
3345	471652.63	1299517.68	Геодезический метод	0.10	-
3346	471659.70	1299520.87	Геодезический метод	0.10	-
3347	471671.03	1299531.03	Геодезический метод	0.10	-

2. Сведения о характерных точках границ объекта					
Обозначение характерных точек границ	Координаты, м		Метод определения координат характерной точки	Средняя квадратическая погрешность положения характерной точки (Mt), м	Описание обозначения точки на местности (при наличии)
	X	Y			
1	2	3	4	5	6
3348	471681.80	1299542.73	Геодезический метод	0.10	-
3349	471688.15	1299550.51	Геодезический метод	0.10	-
3350	471693.99	1299567.03	Геодезический метод	0.10	-
3351	471695.63	1299612.25	Геодезический метод	0.10	-
3352	471695.68	1299633.61	Геодезический метод	0.10	-
3353	471696.62	1299659.97	Геодезический метод	0.10	-
3354	471696.70	1299670.88	Геодезический метод	0.10	-
3355	471696.54	1299693.18	Геодезический метод	0.10	-
3356	471695.40	1299728.86	Геодезический метод	0.10	-
3357	471692.47	1299789.75	Геодезический метод	0.10	-
3358	471688.01	1299824.69	Геодезический метод	0.10	-
3359	471682.40	1299869.27	Геодезический метод	0.10	-
3360	471681.77	1299887.30	Геодезический метод	0.10	-
3361	471686.85	1299920.58	Геодезический метод	0.10	-
3362	471696.56	1299982.04	Геодезический метод	0.10	-
3363	471703.83	1300039.88	Геодезический метод	0.10	-
3364	471699.34	1300074.79	Геодезический метод	0.10	-
3365	471702.80	1300093.04	Геодезический метод	0.10	-
3366	471708.52	1300127.95	Геодезический метод	0.10	-
3367	471747.06	1300370.10	Геодезический метод	0.10	-
3368	471754.28	1300415.32	Геодезический метод	0.10	-
3369	471762.67	1300468.17	Геодезический метод	0.10	-
3370	471775.33	1300537.90	Геодезический метод	0.10	-
3371	471786.14	1300590.69	Геодезический метод	0.10	-
3372	471771.97	1300663.26	Геодезический метод	0.10	-

2. Сведения о характерных точках границ объекта					
Обозначение характерных точек границ	Координаты, м		Метод определения координат характерной точки	Средняя квадратическая погрешность положения характерной точки (Mt), м	Описание обозначения точки на местности (при наличии)
	X	Y			
1	2	3	4	5	6
3373	471746.34	1300721.42	Геодезический метод	0.10	-
3374	471727.54	1300753.24	Геодезический метод	0.10	-
3375	471710.50	1300757.24	Геодезический метод	0.10	-
3376	471656.97	1300768.27	Геодезический метод	0.10	-
3377	471620.85	1300789.54	Геодезический метод	0.10	-
3378	471585.66	1300811.73	Геодезический метод	0.10	-
3379	471544.53	1300837.41	Геодезический метод	0.10	-
3380	471507.29	1300861.02	Геодезический метод	0.10	-
3381	471493.25	1300870.99	Геодезический метод	0.10	-
3382	471481.41	1300878.00	Геодезический метод	0.10	-
3383	471460.50	1300890.45	Геодезический метод	0.10	-
3384	471430.64	1300911.04	Геодезический метод	0.10	-
3385	471413.07	1300924.10	Геодезический метод	0.10	-
3386	471385.72	1300939.48	Геодезический метод	0.10	-
3387	471342.35	1300981.33	Геодезический метод	0.10	-
3388	471322.27	1301004.66	Геодезический метод	0.10	-
3389	471304.88	1301024.45	Геодезический метод	0.10	-
3390	471256.62	1301084.06	Геодезический метод	0.10	-
3391	471207.96	1301145.19	Геодезический метод	0.10	-
3392	471164.57	1301198.18	Геодезический метод	0.10	-
3393	471118.74	1301248.30	Геодезический метод	0.10	-
3394	471097.27	1301272.78	Геодезический метод	0.10	-
3395	471052.02	1301324.31	Геодезический метод	0.10	-
3396	471033.44	1301345.59	Геодезический метод	0.10	-
3397	471004.55	1301384.50	Геодезический метод	0.10	-

2. Сведения о характерных точках границ объекта					
Обозначение характерных точек границ	Координаты, м		Метод определения координат характерной точки	Средняя квадратическая погрешность положения характерной точки (Mt), м	Описание обозначения точки на местности (при наличии)
	X	Y			
1	2	3	4	5	6
3398	470968.14	1301443.27	Геодезический метод	0.10	-
3399	470955.17	1301464.07	Геодезический метод	0.10	-
3400	470909.46	1301541.16	Геодезический метод	0.10	-
3401	470884.32	1301585.09	Геодезический метод	0.10	-
3402	470856.07	1301633.89	Геодезический метод	0.10	-
3403	470842.00	1301656.87	Геодезический метод	0.10	-
3404	470823.01	1301689.71	Геодезический метод	0.10	-
3405	470792.88	1301744.13	Геодезический метод	0.10	-
3406	470768.55	1301790.71	Геодезический метод	0.10	-
3407	470756.82	1301811.64	Геодезический метод	0.10	-
3408	470779.55	1301825.96	Геодезический метод	0.10	-
3409	470825.81	1301853.23	Геодезический метод	0.10	-
3410	470878.57	1301886.80	Геодезический метод	0.10	-
3411	470891.31	1301896.44	Геодезический метод	0.10	-
3412	470909.99	1301908.06	Геодезический метод	0.10	-
3413	470924.61	1301919.91	Геодезический метод	0.10	-
3414	470949.21	1301939.89	Геодезический метод	0.10	-
3415	470932.68	1301969.73	Геодезический метод	0.10	-
3416	470900.58	1302030.03	Геодезический метод	0.10	-
3417	470866.34	1302092.42	Геодезический метод	0.10	-
3418	470830.22	1302158.25	Геодезический метод	0.10	-
3419	470811.71	1302194.51	Геодезический метод	0.10	-
3420	470790.36	1302235.23	Геодезический метод	0.10	-
3421	470755.91	1302297.37	Геодезический метод	0.10	-
3422	470734.71	1302336.82	Геодезический метод	0.10	-

2. Сведения о характерных точках границ объекта					
Обозначение характерных точек границ	Координаты, м		Метод определения координат характерной точки	Средняя квадратическая погрешность положения характерной точки (Mt), м	Описание обозначения точки на местности (при наличии)
	X	Y			
1	2	3	4	5	6
3423	470716.79	1302369.66	Геодезический метод	0.10	-
3424	470683.84	1302430.06	Геодезический метод	0.10	-
3425	470660.64	1302474.95	Геодезический метод	0.10	-
3426	470657.26	1302492.80	Геодезический метод	0.10	-
3427	470641.63	1302552.25	Геодезический метод	0.10	-
3428	470629.88	1302600.01	Геодезический метод	0.10	-
3429	470613.85	1302670.26	Геодезический метод	0.10	-
3430	470600.42	1302730.85	Геодезический метод	0.10	-
3431	470557.39	1302905.76	Геодезический метод	0.10	-
3432	470537.16	1303024.20	Геодезический метод	0.10	-
3433	470526.48	1303093.80	Геодезический метод	0.10	-
3434	470522.50	1303121.92	Геодезический метод	0.10	-
3435	470483.39	1303120.23	Геодезический метод	0.10	-
3436	470410.85	1303118.40	Геодезический метод	0.10	-
3437	470364.55	1303107.77	Геодезический метод	0.10	-
3438	470335.92	1303103.84	Геодезический метод	0.10	-
3439	470297.16	1303100.76	Геодезический метод	0.10	-
3440	470285.16	1303100.48	Геодезический метод	0.10	-
3441	470276.97	1303120.82	Геодезический метод	0.10	-
3442	470270.97	1303139.47	Геодезический метод	0.10	-
3443	470268.49	1303161.39	Геодезический метод	0.10	-
3444	470264.23	1303200.15	Геодезический метод	0.10	-
3445	470257.67	1303242.63	Геодезический метод	0.10	-
3446	470250.35	1303281.93	Геодезический метод	0.10	-
3447	470245.16	1303315.69	Геодезический метод	0.10	-

2. Сведения о характерных точках границ объекта					
Обозначение характерных точек границ	Координаты, м		Метод определения координат характерной точки	Средняя квадратическая погрешность положения характерной точки (Mt), м	Описание обозначения точки на местности (при наличии)
	X	Y			
1	2	3	4	5	6
3448	470239.92	1303358.80	Геодезический метод	0.10	-
3449	470230.47	1303420.93	Геодезический метод	0.10	-
3450	470221.83	1303487.68	Геодезический метод	0.10	-
3451	470217.18	1303539.85	Геодезический метод	0.10	-
3452	470216.37	1303553.64	Геодезический метод	0.10	-
3453	470214.40	1303597.60	Геодезический метод	0.10	-
3454	470212.12	1303626.46	Геодезический метод	0.10	-
3455	470207.96	1303700.73	Геодезический метод	0.10	-
3456	470203.49	1303753.15	Геодезический метод	0.10	-
3457	470198.92	1303807.77	Геодезический метод	0.10	-
3458	470194.33	1303870.91	Геодезический метод	0.10	-
3459	470191.68	1303917.74	Геодезический метод	0.10	-
3460	470190.21	1303942.83	Геодезический метод	0.10	-
3461	470190.60	1303963.91	Геодезический метод	0.10	-
3462	470194.75	1303978.19	Геодезический метод	0.10	-
3463	470198.51	1303984.01	Геодезический метод	0.10	-
3464	470210.36	1303999.72	Геодезический метод	0.10	-
3465	470224.69	1304016.96	Геодезический метод	0.10	-
3466	470258.42	1304055.20	Геодезический метод	0.10	-
3467	470269.30	1304065.90	Геодезический метод	0.10	-
3468	470289.21	1304088.78	Геодезический метод	0.10	-
3469	470295.24	1304097.30	Геодезический метод	0.10	-
3470	470321.09	1304162.86	Геодезический метод	0.10	-
3471	470340.37	1304216.37	Геодезический метод	0.10	-
3472	470360.58	1304268.76	Геодезический метод	0.10	-

2. Сведения о характерных точках границ объекта					
Обозначение характерных точек границ	Координаты, м		Метод определения координат характерной точки	Средняя квадратическая погрешность положения характерной точки (Mt), м	Описание обозначения точки на местности (при наличии)
	X	Y			
1	2	3	4	5	6
3473	470348.45	1304277.73	Геодезический метод	0.10	-
3474	470310.81	1304294.64	Геодезический метод	0.10	-
3475	470305.31	1304297.77	Геодезический метод	0.10	-
3476	470347.94	1304373.24	Геодезический метод	0.10	-
3477	470380.49	1304430.18	Геодезический метод	0.10	-
3478	470388.19	1304458.04	Геодезический метод	0.10	-
3479	470380.11	1304543.15	Геодезический метод	0.10	-
3480	470374.73	1304592.78	Геодезический метод	0.10	-
3481	470369.35	1304625.58	Геодезический метод	0.10	-
3482	470359.33	1304661.69	Геодезический метод	0.10	-
3483	470338.54	1304735.56	Геодезический метод	0.10	-
3484	470325.30	1304781.27	Геодезический метод	0.10	-
3485	470316.46	1304813.55	Геодезический метод	0.10	-
3486	470304.44	1304859.29	Геодезический метод	0.10	-
3487	470289.62	1304915.59	Геодезический метод	0.10	-
3488	470279.75	1304952.58	Геодезический метод	0.10	-
3489	470265.74	1305005.90	Геодезический метод	0.10	-
3490	470258.21	1305037.10	Геодезический метод	0.10	-
3491	470254.69	1305071.74	Геодезический метод	0.10	-
3492	470254.92	1305119.00	Геодезический метод	0.10	-
3493	470255.00	1305132.49	Геодезический метод	0.10	-
3494	470265.65	1305176.63	Геодезический метод	0.10	-
3495	470289.92	1305257.10	Геодезический метод	0.10	-
3496	470295.17	1305274.87	Геодезический метод	0.10	-
3497	470309.80	1305320.62	Геодезический метод	0.10	-

2. Сведения о характерных точках границ объекта					
Обозначение характерных точек границ	Координаты, м		Метод определения координат характерной точки	Средняя квадратическая погрешность положения характерной точки (Mt), м	Описание обозначения точки на местности (при наличии)
	X	Y			
1	2	3	4	5	6
3498	470322.91	1305361.09	Геодезический метод	0.10	-
3499	470336.08	1305396.60	Геодезический метод	0.10	-
3500	470346.81	1305427.57	Геодезический метод	0.10	-
3501	470362.87	1305460.94	Геодезический метод	0.10	-
3502	470394.79	1305522.19	Геодезический метод	0.10	-
3503	470416.33	1305563.42	Геодезический метод	0.10	-
3504	470439.99	1305608.36	Геодезический метод	0.10	-
3505	470458.45	1305640.39	Геодезический метод	0.10	-
3506	470478.06	1305666.95	Геодезический метод	0.10	-
3507	470503.59	1305700.60	Геодезический метод	0.10	-
3508	470551.95	1305761.80	Геодезический метод	0.10	-
3509	470597.97	1305820.71	Геодезический метод	0.10	-
3510	470633.08	1305865.82	Геодезический метод	0.10	-
3511	470665.85	1305907.01	Геодезический метод	0.10	-
3512	470728.97	1305986.29	Геодезический метод	0.10	-
3513	470740.06	1306000.18	Геодезический метод	0.10	-
3514	470772.65	1306030.48	Геодезический метод	0.10	-
3515	470796.32	1306051.87	Геодезический метод	0.10	-
3516	470829.99	1306082.31	Геодезический метод	0.10	-
3517	470852.42	1306102.87	Геодезический метод	0.10	-
3518	470855.43	1306105.94	Геодезический метод	0.10	-
3519	470877.48	1306125.79	Геодезический метод	0.10	-
3520	470920.92	1306164.59	Геодезический метод	0.10	-
3521	470945.79	1306161.47	Геодезический метод	0.10	-
3522	470973.35	1306157.46	Геодезический метод	0.10	-

2. Сведения о характерных точках границ объекта					
Обозначение характерных точек границ	Координаты, м		Метод определения координат характерной точки	Средняя квадратическая погрешность положения характерной точки (Mt), м	Описание обозначения точки на местности (при наличии)
	X	Y			
1	2	3	4	5	6
3523	471004.20	1306152.47	Геодезический метод	0.10	-
3524	471046.52	1306146.82	Геодезический метод	0.10	-
3525	471078.54	1306141.64	Геодезический метод	0.10	-
3526	471088.52	1306140.00	Геодезический метод	0.10	-
3527	471108.48	1306135.49	Геодезический метод	0.10	-
3528	471140.99	1306123.01	Геодезический метод	0.10	-
3529	471180.46	1306103.95	Геодезический метод	0.10	-
3530	471229.97	1306080.61	Геодезический метод	0.10	-
3531	471257.37	1306064.72	Геодезический метод	0.10	-
3532	471281.38	1306043.19	Геодезический метод	0.10	-
3533	471288.87	1306028.32	Геодезический метод	0.10	-
3534	471309.06	1306006.83	Геодезический метод	0.10	-
3535	471332.64	1305994.09	Геодезический метод	0.10	-
3536	471350.20	1305981.15	Геодезический метод	0.10	-
3537	471371.32	1305962.82	Геодезический метод	0.10	-
3538	471395.87	1305943.17	Геодезический метод	0.10	-
3539	471404.59	1305936.08	Геодезический метод	0.10	-
3540	471432.08	1305912.26	Геодезический метод	0.10	-
3541	471435.31	1305909.45	Геодезический метод	0.10	-
3542	471471.74	1305880.81	Геодезический метод	0.10	-
3543	471508.20	1305853.72	Геодезический метод	0.10	-
3544	471537.49	1305830.37	Геодезический метод	0.10	-
3545	471575.23	1305801.68	Геодезический метод	0.10	-
3546	471598.73	1305783.04	Геодезический метод	0.10	-
3547	471617.17	1305763.40	Геодезический метод	0.10	-

2. Сведения о характерных точках границ объекта					
Обозначение характерных точек границ	Координаты, м		Метод определения координат характерной точки	Средняя квадратическая погрешность положения характерной точки (Mt), м	Описание обозначения точки на местности (при наличии)
	X	Y			
1	2	3	4	5	6
3548	471628.70	1305751.02	Геодезический метод	0.10	-
3549	471635.12	1305743.65	Геодезический метод	0.10	-
3550	471660.14	1305713.94	Геодезический метод	0.10	-
3551	471667.06	1305705.37	Геодезический метод	0.10	-
3552	471670.42	1305701.13	Геодезический метод	0.10	-
3553	471677.05	1305693.12	Геодезический метод	0.10	-
3554	471688.68	1305676.66	Геодезический метод	0.10	-
3555	471696.99	1305665.90	Геодезический метод	0.10	-
3556	471705.98	1305652.55	Геодезический метод	0.10	-
3557	471725.29	1305630.87	Геодезический метод	0.10	-
3558	471740.07	1305619.78	Геодезический метод	0.10	-
3559	471779.47	1305593.75	Геодезический метод	0.10	-
3560	471825.12	1305562.31	Геодезический метод	0.10	-
3561	471857.93	1305539.77	Геодезический метод	0.10	-
3562	471911.80	1305504.12	Геодезический метод	0.10	-
3563	471943.13	1305483.08	Геодезический метод	0.10	-
3564	471980.90	1305457.76	Геодезический метод	0.10	-
3565	472050.63	1305417.10	Геодезический метод	0.10	-
3566	472101.48	1305397.15	Геодезический метод	0.10	-
3567	472150.90	1305385.31	Геодезический метод	0.10	-
3568	472163.23	1305385.70	Геодезический метод	0.10	-
3569	472169.13	1305388.11	Геодезический метод	0.10	-
3570	472173.95	1305390.97	Геодезический метод	0.10	-
3571	472177.74	1305394.45	Геодезический метод	0.10	-
3572	472204.85	1305424.59	Геодезический метод	0.10	-

2. Сведения о характерных точках границ объекта					
Обозначение характерных точек границ	Координаты, м		Метод определения координат характерной точки	Средняя квадратическая погрешность положения характерной точки (Mt), м	Описание обозначения точки на местности (при наличии)
	X	Y			
1	2	3	4	5	6
3573	472215.30	1305435.07	Геодезический метод	0.10	-
3574	472228.66	1305450.13	Геодезический метод	0.10	-
3575	472246.65	1305468.99	Геодезический метод	0.10	-
3576	472264.67	1305487.24	Геодезический метод	0.10	-
3577	472299.64	1305496.65	Геодезический метод	0.10	-
3578	472324.13	1305499.94	Геодезический метод	0.10	-
3579	472330.25	1305507.43	Геодезический метод	0.10	-
3580	472349.52	1305539.92	Геодезический метод	0.10	-
3581	472369.96	1305576.24	Геодезический метод	0.10	-
3582	472394.51	1305620.44	Геодезический метод	0.10	-
3583	472410.49	1305648.21	Геодезический метод	0.10	-
3584	472425.42	1305674.31	Геодезический метод	0.10	-
3585	472452.78	1305717.91	Геодезический метод	0.10	-
3586	472474.32	1305755.95	Геодезический метод	0.10	-
3587	472497.46	1305791.28	Геодезический метод	0.10	-
3588	472520.01	1305833.85	Геодезический метод	0.10	-
3589	472537.90	1305866.64	Геодезический метод	0.10	-
3590	472556.39	1305899.27	Геодезический метод	0.10	-
3591	472583.22	1305946.29	Геодезический метод	0.10	-
3592	472617.38	1306004.83	Геодезический метод	0.10	-
3593	472646.01	1306052.42	Геодезический метод	0.10	-
3594	472666.87	1306086.43	Геодезический метод	0.10	-
3595	472674.40	1306099.68	Геодезический метод	0.10	-
3596	472691.97	1306130.83	Геодезический метод	0.10	-
3597	472724.20	1306186.40	Геодезический метод	0.10	-

2. Сведения о характерных точках границ объекта					
Обозначение характерных точек границ	Координаты, м		Метод определения координат характерной точки	Средняя квадратическая погрешность положения характерной точки (Mt), м	Описание обозначения точки на местности (при наличии)
	X	Y			
1	2	3	4	5	6
3598	472761.81	1306247.90	Геодезический метод	0.10	-
3599	472791.52	1306299.90	Геодезический метод	0.10	-
3600	472819.87	1306355.06	Геодезический метод	0.10	-
3601	472844.38	1306401.35	Геодезический метод	0.10	-
3602	472868.45	1306447.91	Геодезический метод	0.10	-
3603	472884.76	1306476.70	Геодезический метод	0.10	-
3604	472910.12	1306516.40	Геодезический метод	0.10	-
3605	472930.50	1306550.41	Геодезический метод	0.10	-
3606	472961.74	1306605.91	Геодезический метод	0.10	-
3607	472980.38	1306638.28	Геодезический метод	0.10	-
3608	473003.85	1306679.21	Геодезический метод	0.10	-
3609	473033.08	1306727.62	Геодезический метод	0.10	-
3610	473065.19	1306781.90	Геодезический метод	0.10	-
3611	473097.75	1306844.50	Геодезический метод	0.10	-
3612	473101.19	1306878.31	Геодезический метод	0.10	-
3613	473113.88	1306910.41	Геодезический метод	0.10	-
3614	473127.92	1306948.19	Геодезический метод	0.10	-
3615	473143.41	1306988.91	Геодезический метод	0.10	-
3616	473163.25	1307034.90	Геодезический метод	0.10	-
3617	473170.11	1307057.76	Геодезический метод	0.10	-
3618	473197.50	1307108.85	Геодезический метод	0.10	-
3619	473221.73	1307147.91	Геодезический метод	0.10	-
3620	473255.12	1307201.43	Геодезический метод	0.10	-
3621	473288.21	1307257.89	Геодезический метод	0.10	-
3622	473326.81	1307324.09	Геодезический метод	0.10	-

2. Сведения о характерных точках границ объекта					
Обозначение характерных точек границ	Координаты, м		Метод определения координат характерной точки	Средняя квадратическая погрешность положения характерной точки (Mt), м	Описание обозначения точки на местности (при наличии)
	X	Y			
1	2	3	4	5	6
3623	473346.56	1307343.55	Геодезический метод	0.10	-
3624	473362.12	1307344.59	Геодезический метод	0.10	-
3625	473371.62	1307357.19	Геодезический метод	0.10	-
3626	473374.39	1307393.95	Геодезический метод	0.10	-
3627	473373.79	1307400.65	Геодезический метод	0.10	-
3628	473394.79	1307439.96	Геодезический метод	0.10	-
3629	473415.61	1307471.89	Геодезический метод	0.10	-
3630	473436.35	1307507.98	Геодезический метод	0.10	-
3631	473452.63	1307534.58	Геодезический метод	0.10	-
3632	473479.84	1307580.56	Геодезический метод	0.10	-
3633	473493.07	1307598.97	Геодезический метод	0.10	-
3634	473494.81	1307608.26	Геодезический метод	0.10	-
3635	473495.93	1307624.92	Геодезический метод	0.10	-
3636	473499.32	1307653.61	Геодезический метод	0.10	-
3637	473501.12	1307671.79	Геодезический метод	0.10	-
3638	473501.90	1307691.55	Геодезический метод	0.10	-
3639	473500.58	1307705.31	Геодезический метод	0.10	-
3640	473495.46	1307724.63	Геодезический метод	0.10	-
3641	473485.21	1307750.95	Геодезический метод	0.10	-
3642	473480.06	1307765.54	Геодезический метод	0.10	-
3643	473475.71	1307776.48	Геодезический метод	0.10	-
3644	473461.12	1307809.49	Геодезический метод	0.10	-
3645	473451.00	1307827.97	Геодезический метод	0.10	-
3646	473443.48	1307842.70	Геодезический метод	0.10	-
3647	473446.83	1307847.61	Геодезический метод	0.10	-

2. Сведения о характерных точках границ объекта					
Обозначение характерных точек границ	Координаты, м		Метод определения координат характерной точки	Средняя квадратическая погрешность положения характерной точки (Mt), м	Описание обозначения точки на местности (при наличии)
	X	Y			
1	2	3	4	5	6
3648	473448.97	1307852.46	Геодезический метод	0.10	-
3649	473454.24	1307867.49	Геодезический метод	0.10	-
3650	473390.49	1307920.92	Геодезический метод	0.10	-
3651	473379.48	1307931.17	Геодезический метод	0.10	-
3652	473372.87	1307936.44	Геодезический метод	0.10	-
3653	473334.59	1307965.63	Геодезический метод	0.10	-
3654	473299.04	1308000.23	Геодезический метод	0.10	-
3655	473263.90	1308035.03	Геодезический метод	0.10	-
3656	473245.75	1308049.83	Геодезический метод	0.10	-
3657	473234.58	1308058.30	Геодезический метод	0.10	-
3658	473218.38	1308065.83	Геодезический метод	0.10	-
3659	473192.75	1308075.88	Геодезический метод	0.10	-
3660	473183.78	1308079.48	Геодезический метод	0.10	-
3661	473177.87	1308083.25	Геодезический метод	0.10	-
3662	473173.93	1308089.36	Геодезический метод	0.10	-
3663	473176.99	1308100.01	Геодезический метод	0.10	-
3664	473190.46	1308122.31	Геодезический метод	0.10	-
3665	473192.98	1308126.82	Геодезический метод	0.10	-
3666	473199.51	1308137.56	Геодезический метод	0.10	-
3667	473202.71	1308142.47	Геодезический метод	0.10	-
3668	473204.68	1308143.92	Геодезический метод	0.10	-
3669	473207.04	1308144.88	Геодезический метод	0.10	-
3670	473209.58	1308145.21	Геодезический метод	0.10	-
3671	473212.19	1308144.88	Геодезический метод	0.10	-
3672	473226.11	1308140.54	Геодезический метод	0.10	-

2. Сведения о характерных точках границ объекта					
Обозначение характерных точек границ	Координаты, м		Метод определения координат характерной точки	Средняя квадратическая погрешность положения характерной точки (Mt), м	Описание обозначения точки на местности (при наличии)
	X	Y			
1	2	3	4	5	6
3673	473275.90	1308123.21	Геодезический метод	0.10	-
3674	473383.61	1308082.66	Геодезический метод	0.10	-
3675	473482.57	1308046.05	Геодезический метод	0.10	-
3676	473476.23	1308021.43	Геодезический метод	0.10	-
3677	473518.00	1308011.45	Геодезический метод	0.10	-
3678	473540.97	1308004.68	Геодезический метод	0.10	-
3679	473583.22	1307991.66	Геодезический метод	0.10	-
3680	473613.09	1307981.92	Геодезический метод	0.10	-
3681	473619.42	1307978.65	Геодезический метод	0.10	-
3682	473636.74	1308005.99	Геодезический метод	0.10	-
3683	473645.70	1308021.04	Геодезический метод	0.10	-
3684	473655.32	1308033.17	Геодезический метод	0.10	-
3685	473660.69	1308039.58	Геодезический метод	0.10	-
3686	473668.91	1308053.00	Геодезический метод	0.10	-
3687	473688.87	1308096.41	Геодезический метод	0.10	-
3688	473710.63	1308134.49	Геодезический метод	0.10	-
3689	473715.01	1308141.99	Геодезический метод	0.10	-
3690	473743.47	1308191.29	Геодезический метод	0.10	-
3691	473762.37	1308223.75	Геодезический метод	0.10	-
3692	473791.73	1308274.94	Геодезический метод	0.10	-
3693	473818.43	1308321.31	Геодезический метод	0.10	-
3694	473837.81	1308355.45	Геодезический метод	0.10	-
3695	473844.61	1308366.99	Геодезический метод	0.10	-
3696	473811.28	1308402.34	Геодезический метод	0.10	-
3697	473743.49	1308469.30	Геодезический метод	0.10	-

2. Сведения о характерных точках границ объекта

Обозначение характерных точек границ	Координаты, м		Метод определения координат характерной точки	Средняя квадратическая погрешность положения характерной точки (Mt), м	Описание обозначения точки на местности (при наличии)
	X	Y			
1	2	3	4	5	6
3698	473687.92	1308425.80	Геодезический метод	0.10	-
3699	473652.66	1308442.69	Геодезический метод	0.10	-
3700	473604.96	1308464.19	Геодезический метод	0.10	-
3701	473589.83	1308470.90	Геодезический метод	0.10	-
3702	473565.09	1308481.56	Геодезический метод	0.10	-
1	473560.79	1308471.92	Геодезический метод	0.10	-

3. Сведения о характерных точках части (частей) границы объекта

Обозначение характерных точек части границы	Координаты, м		Метод определения координат характерной точки	Средняя квадратическая погрешность положения характерной точки (Mt), м	Описание обозначения точки на местности (при наличии)
	X	Y			
1	2	3	4	5	6
-	-	-	-	-	-

Раздел 3

Сведения о местоположении измененных (уточненных) границ объекта

1. Система координат -

2. Сведения о характерных точках границ объекта

Обозначение характерных точек границ	Существующие координаты, м		Измененные (уточненные) координаты, м		Метод определения координат характерной точки	Средняя квадратическая погрешность положения характерной точки (Mt), м	Описание обозначения точки на местности (при наличии)
	X	Y	X	Y			
1	2	3	4	5	6	7	8
-	-	-	-	-	-	-	

3. Сведения о характерных точках части (частей) границы объекта

Обозначение характерных точек части границы	Существующие координаты, м		Измененные (уточненные) координаты, м		Метод определения координат характерной точки	Средняя квадратическая погрешность положения характерной точки (Mt), м	Описание обозначения точки на местности (при наличии)
	X	Y	X	Y			
1	2	3	4	5	6	7	8
-	-	-	-	-	-	-	

Схема местоположения границ публичного сервитута

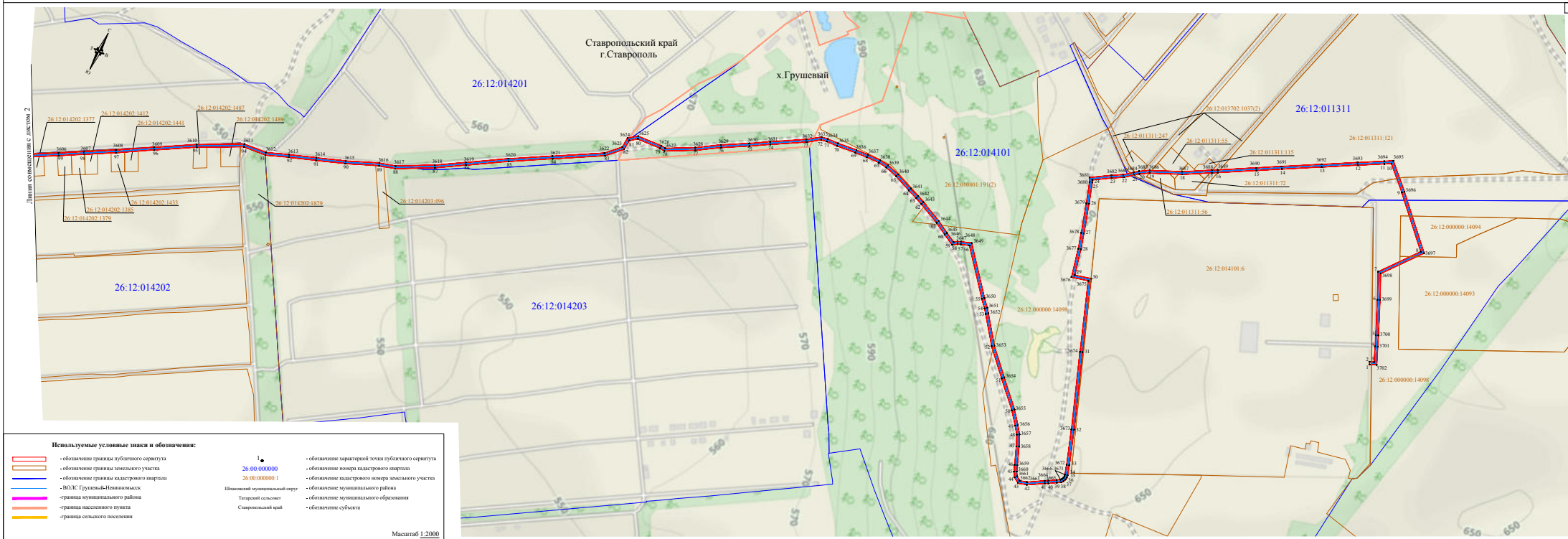
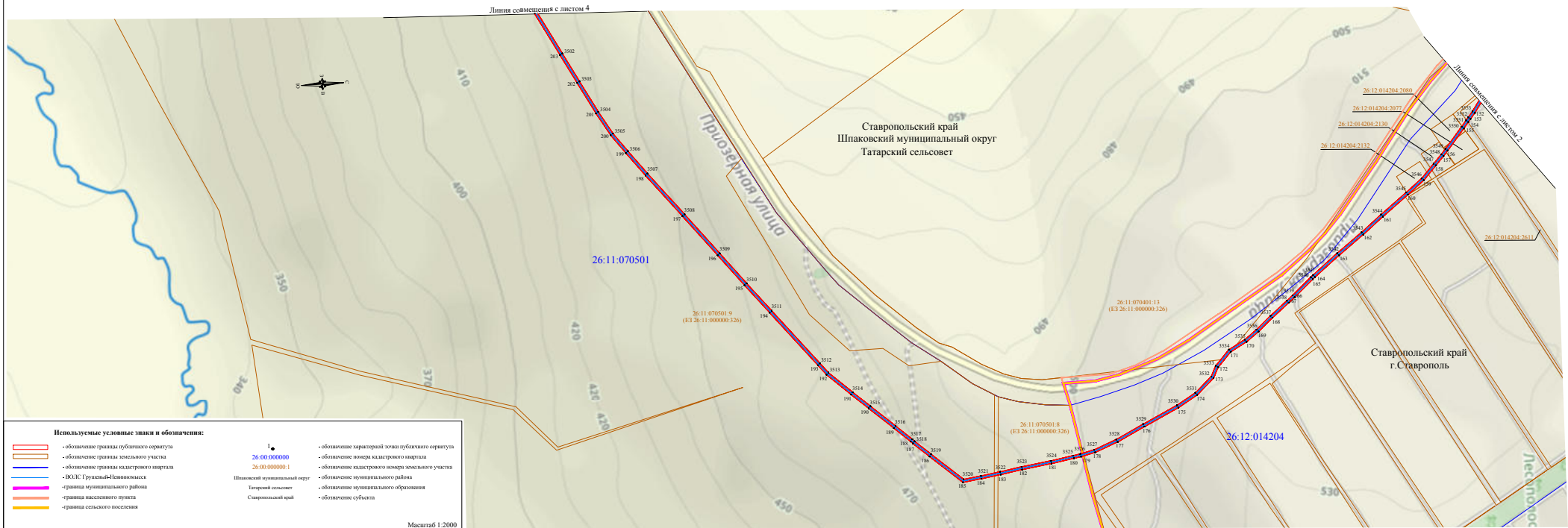


Схема местоположения границ публичного сервитута



Схема местоположения границ публичного сервитута



Используемые условные знаки и обозначения:

	- обозначение границы публичного сервитута		- обозначение характерной точки публичного сервитута
	- обозначение границы земельного участка		- обозначение номера кадастрового выдела
	- обозначение границ кадастрового выдела		- обозначение кадастрового номера земельного участка
	- ИОС: Грузинский/Навигационных		- обозначение муниципального района
	- граница муниципального района		- обозначение муниципального образования
	- граница населенного пункта		- обозначение субъекта
	- граница сельского поселения		

Шпаковский муниципальный округ
Татарский сельсовет
Ставропольский край

Масштаб 1:2000

Схема местоположения границ публичного сервитута

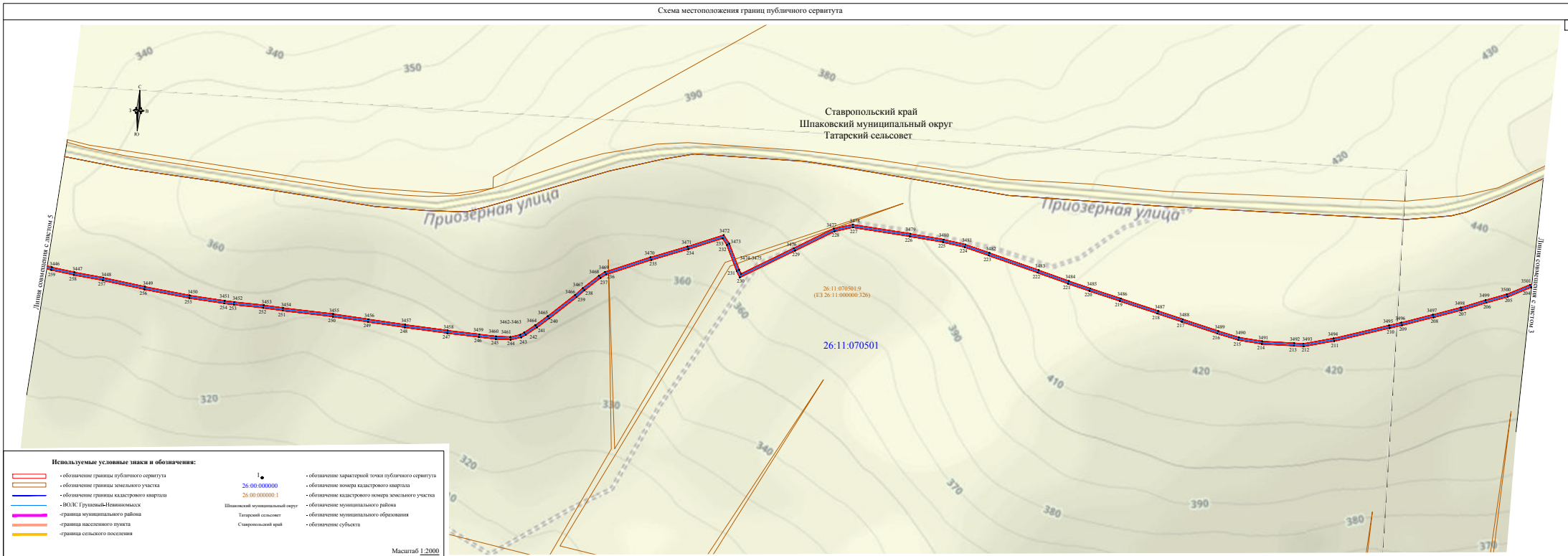
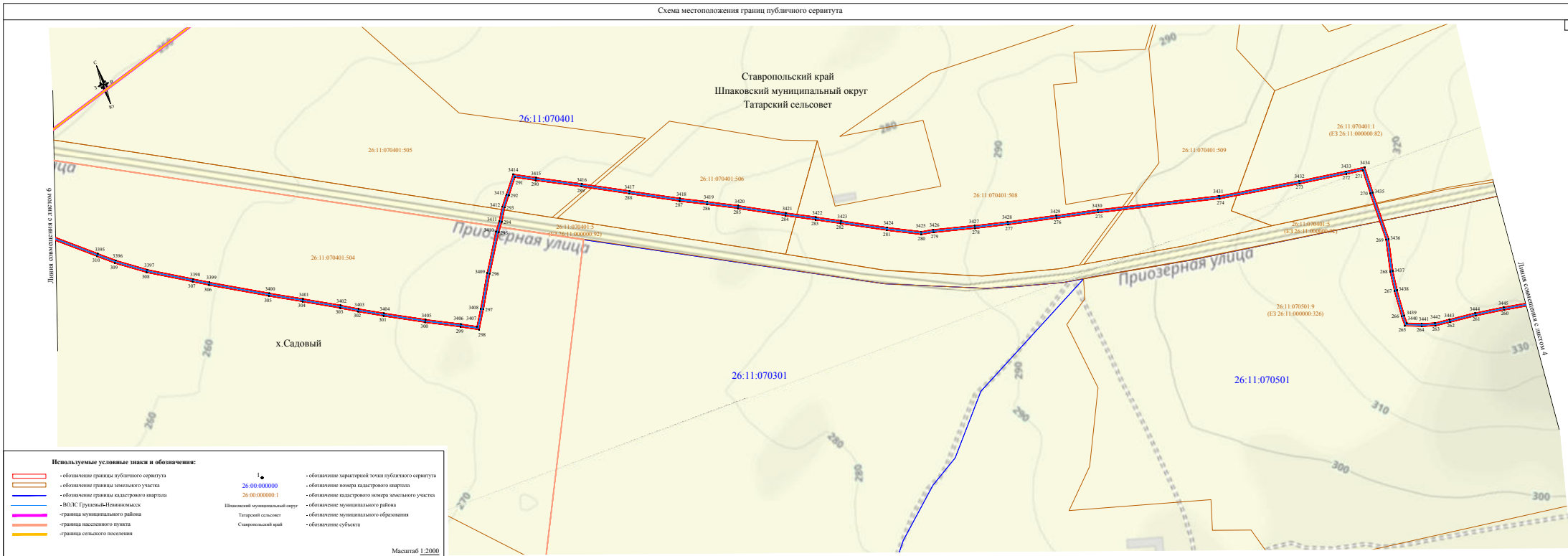


Схема местоположения границ публичного сервитута



Используемые условные знаки и обозначения:

- | | | | |
|--|---|--|--|
| | • обозначение границ публичного сервитута | | • обозначение характеристик точки публичного сервитута |
| | • обозначение границ земельного участка | | • обозначение номера кадастрового выдела |
| | • обозначение границ кадастрового выдела | | • обозначение кадастрового номера земельного участка |
| | • ИОСЗ Грузинский/Новоангониеск | | • обозначение муниципального района |
| | • граница муниципального района | | • обозначение муниципального образования |
| | • граница населенного пункта | | • обозначение субъекта |
| | • граница сельского поселения | | |

Схема местоположения границ публичного сервитута

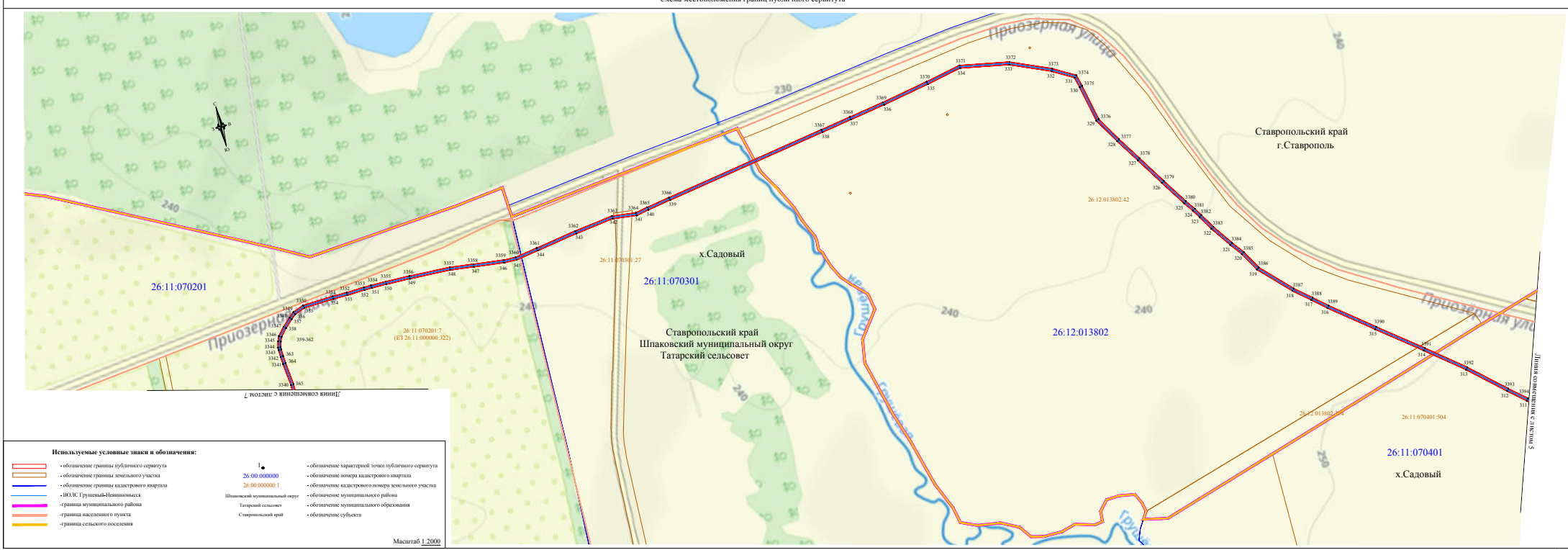
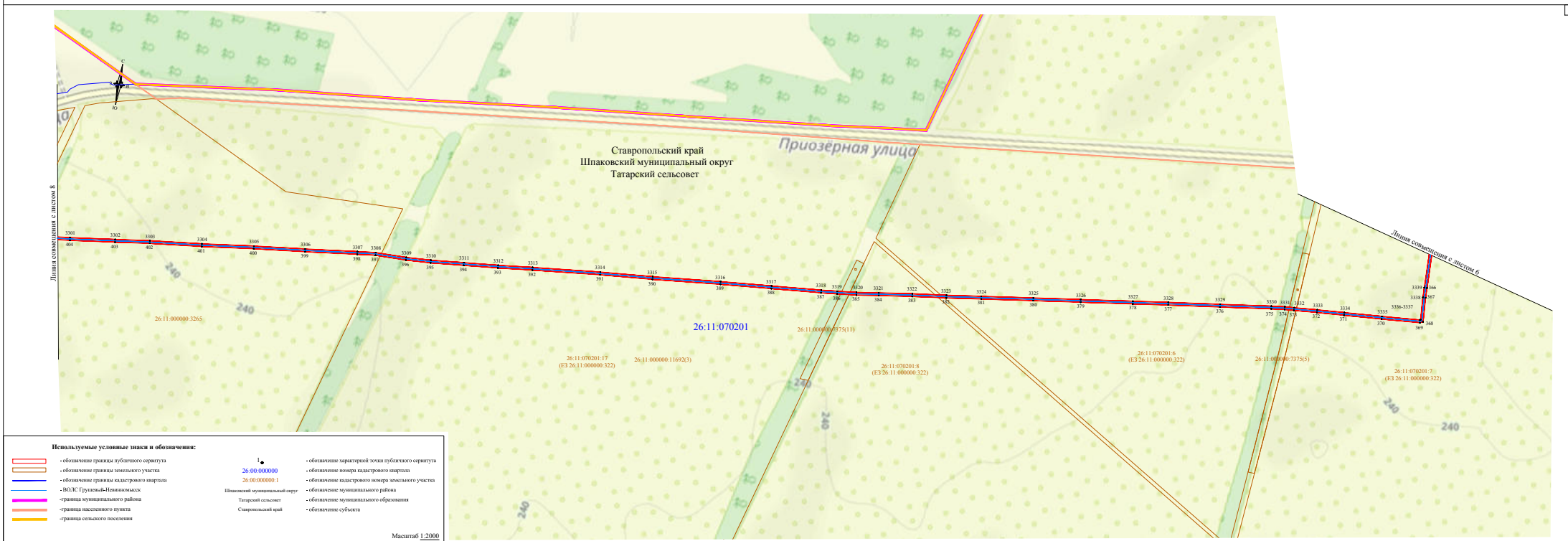


Схема местоположения границ публичного сервитута



Используемые условные знаки и обозначения:

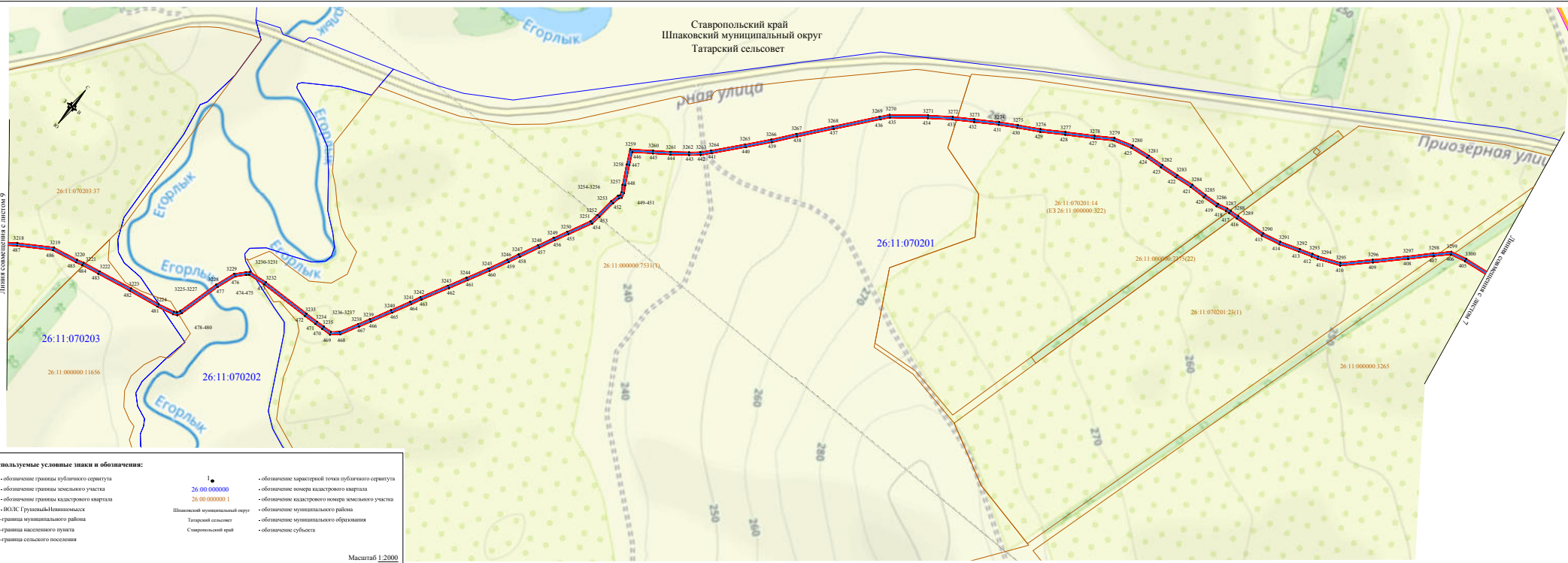
	• обозначение границ публичного сервитута		• обозначение характерной точки публичного сервитута
	• обозначение границ земельного участка		• обозначение номера кадастрового квартала
	• обозначение границ кадастрового квартала		• обозначение кадастрового номера земельного участка
	• ИОУС П. Грозный/Навоинский		• обозначение муниципального района
	• граница муниципального района		• обозначение муниципального образования
	• граница населенного пункта		• обозначение субъекта
	• граница сельского поселения		

26.00.000000
 26.00.000000.1
 Шпаковский муниципальный округ
 Татарский сельсовет
 Ставропольский край

Масштаб 1:2000

Схема местоположения границ публичного сервитута

Ставропольский край
Шпаковский муниципальный округ
Татарский сельсовет



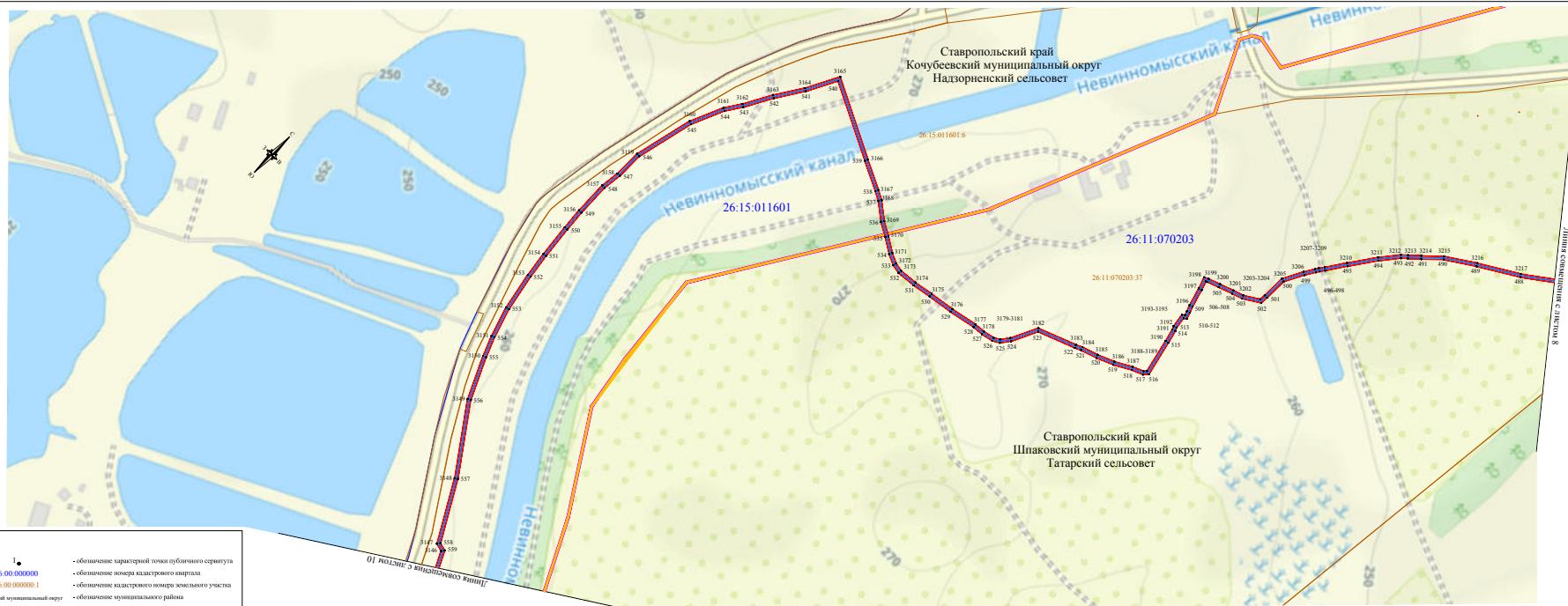
Используемые условные знаки и обозначения:

	• обозначение границ публичного сервитута		• обозначение характерной точки публичного сервитута
	• обозначение границ земельного участка		• обозначение номера кадастрового выдела
	• обозначение границ кадастрового выдела		• обозначение кадастрового номера земельного участка
	• ИОС Гruzский/Новоангоск		• обозначение муниципального района
	• граница муниципального района		• обозначение муниципального образования
	• граница населенного пункта		• обозначение субъекта
	• граница сельского поселения		

Шпаковский муниципальный округ
Татарский сельсовет
Ставропольский край

Масштаб 1:2000

Схема местоположения границ публичного сервитута



Используемые условные знаки и обозначения:

	• обозначение границы публичного сервитута		• обозначение характерной точки публичного сервитута
	• обозначение границы земельного участка		• обозначение номера кадастрового квартала
	• обозначение границы кадастрового квартала		• обозначение кадастрового номера земельного участка
	• ИОС: П ГruzафияНевинномысс		• обозначение муниципального района
	• граница муниципального района		• обозначение муниципального образования
	• граница населенного пункта		• обозначение субъекта
	• граница сельского поселения		

Масштаб 1:2000
 26.00.000000
 26.00.000000.1
 Шпаковский муниципальный округ
 Татарский сельсовет
 Ставропольский край

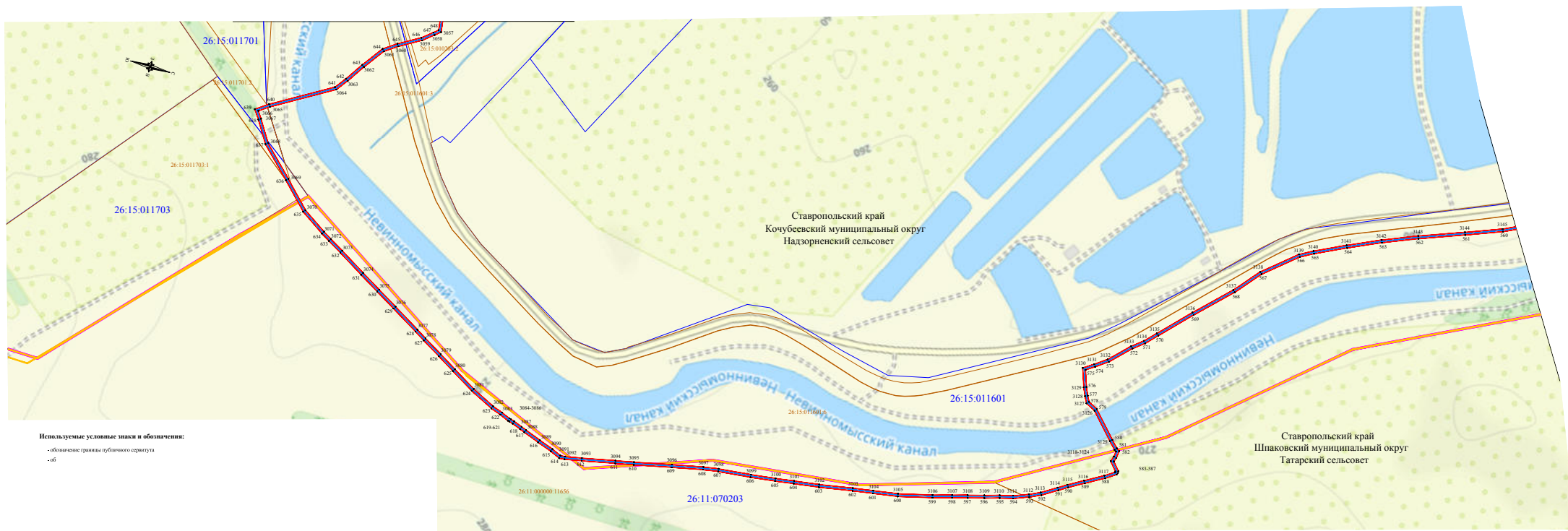


Схема местоположения границ публичного сервитута

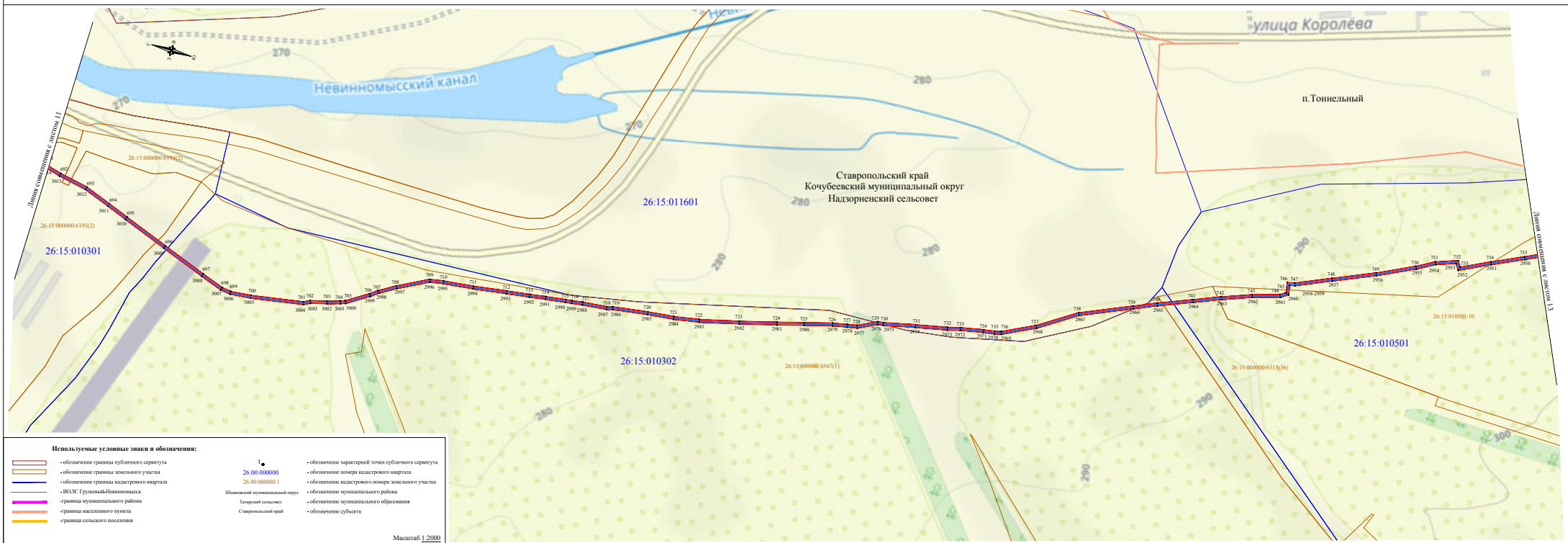


Схема местоположения границ публичного сервитута

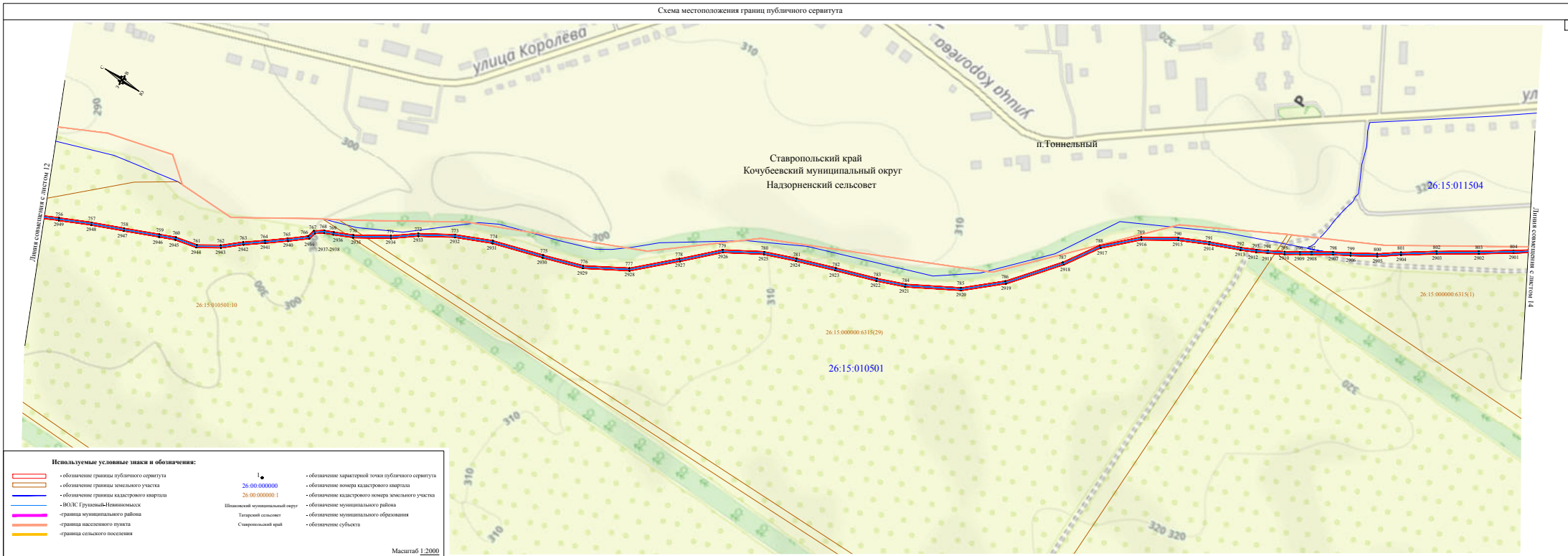


Схема местоположения границ публичного сервитута

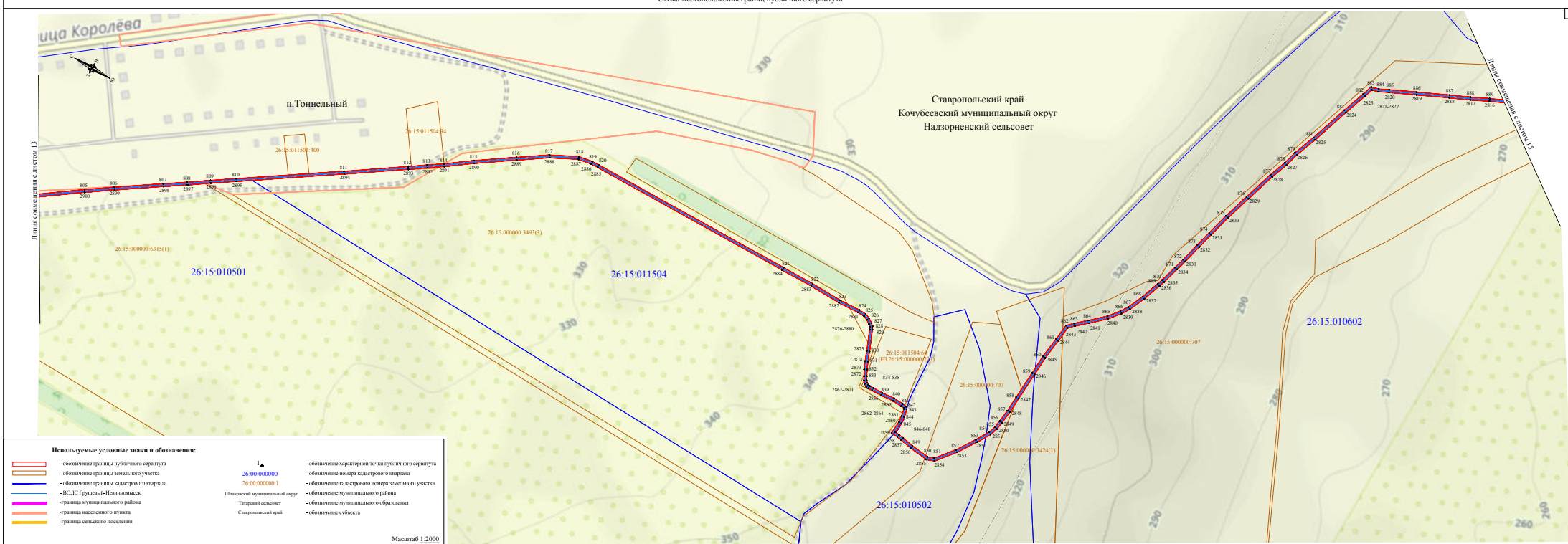


Схема местоположения границ публичного сервитута



Схема местоположения границ публичного сервитута

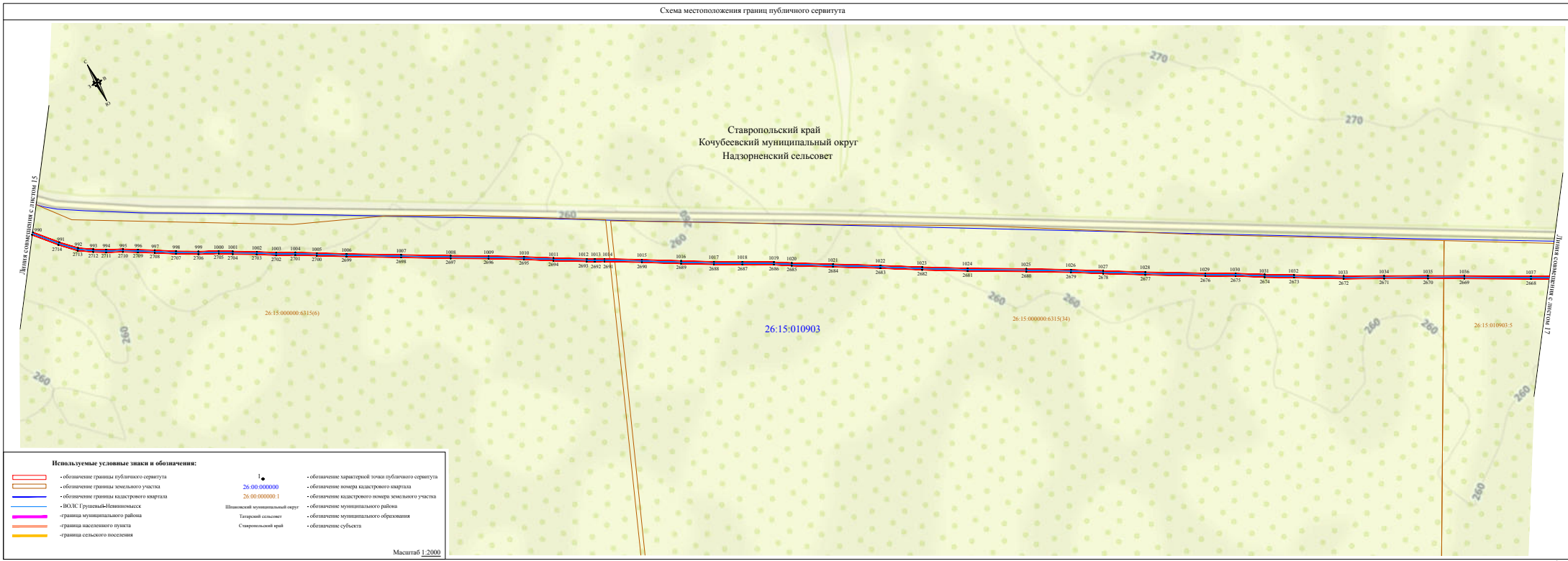


Схема местоположения границ публичного сервитута

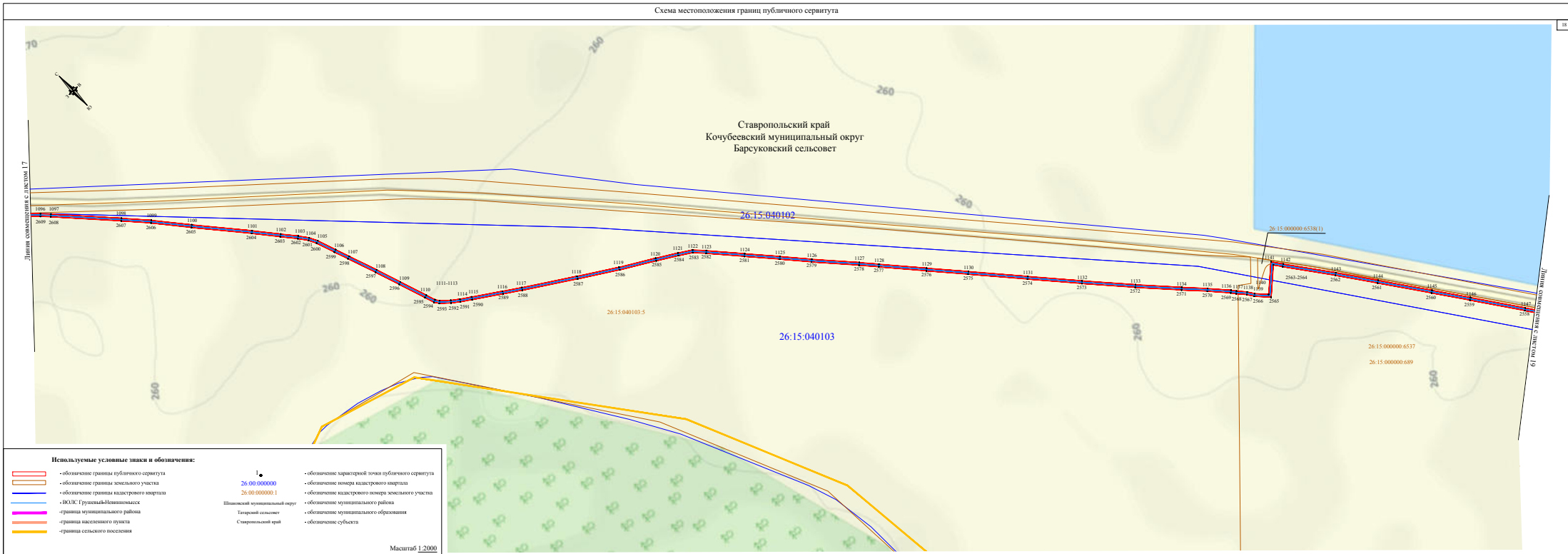


Схема местоположения границ публичного сервитута

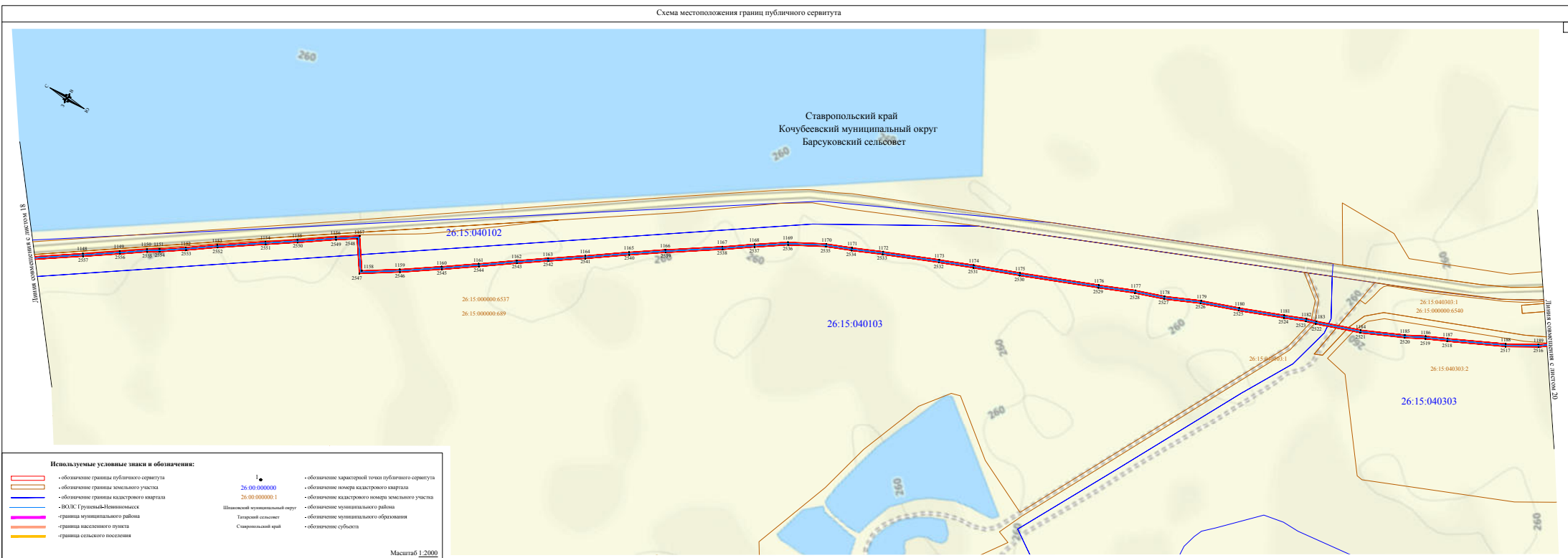


Схема местоположения границ публичного сервитута




Схема местоположения границ публичного сервитута

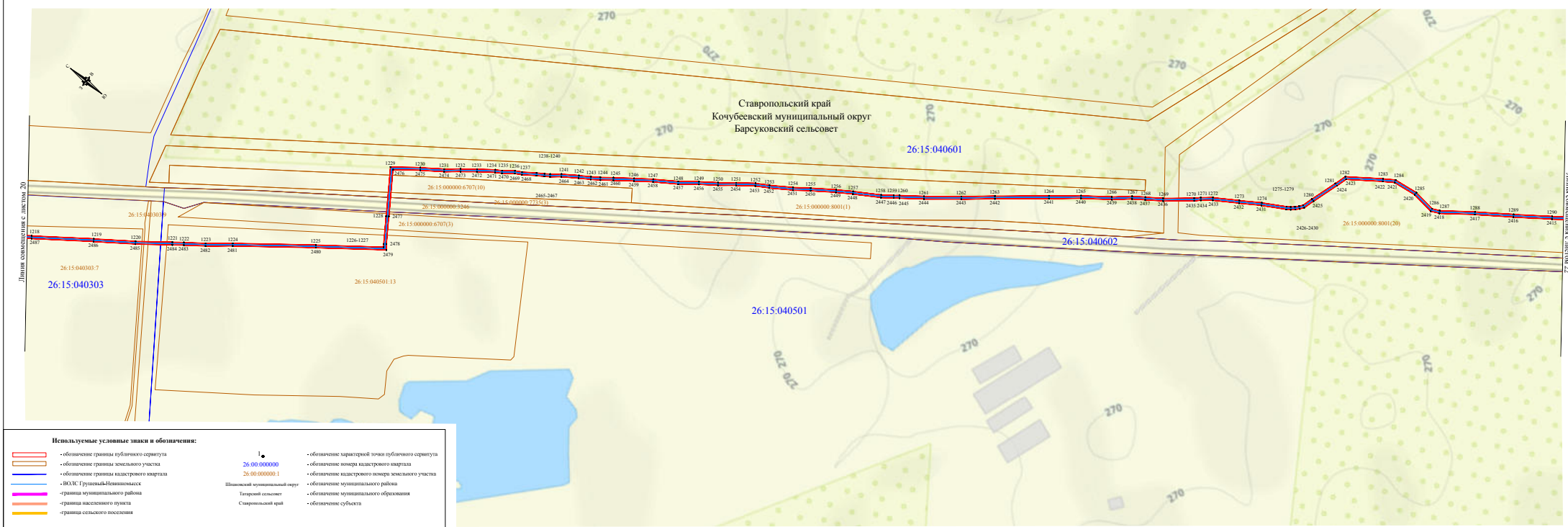


Схема местоположения границ публичного сервитута

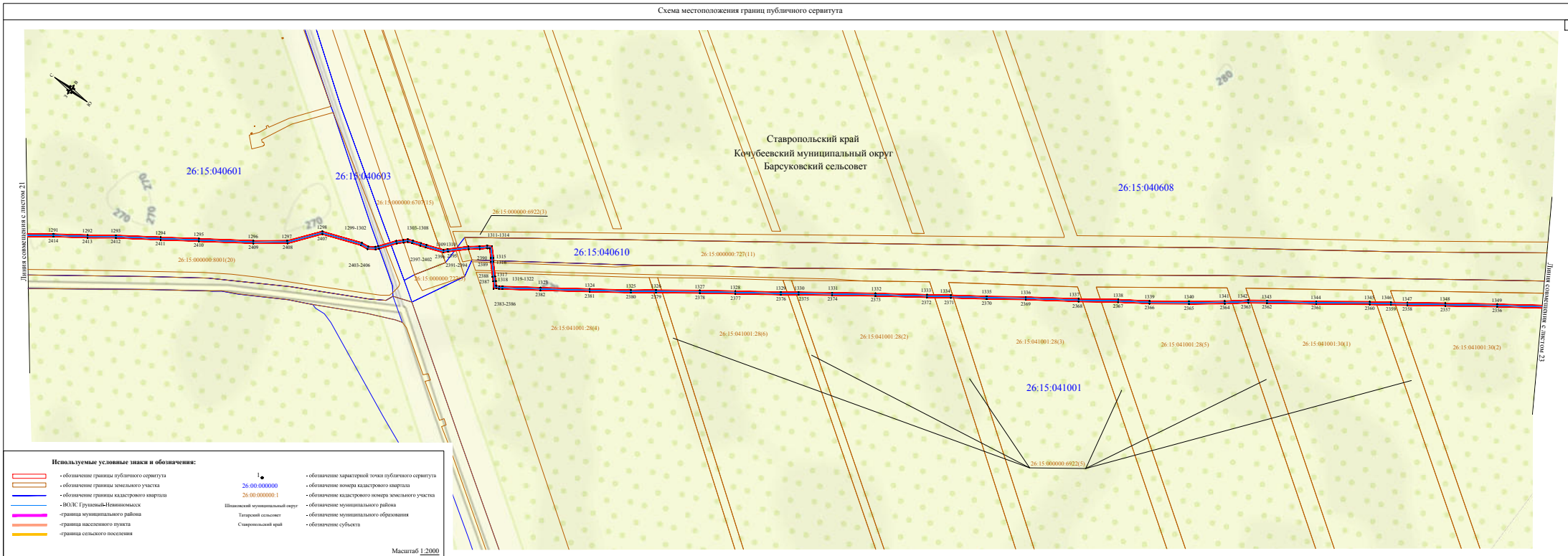


Схема местоположения границ публичного сервитута

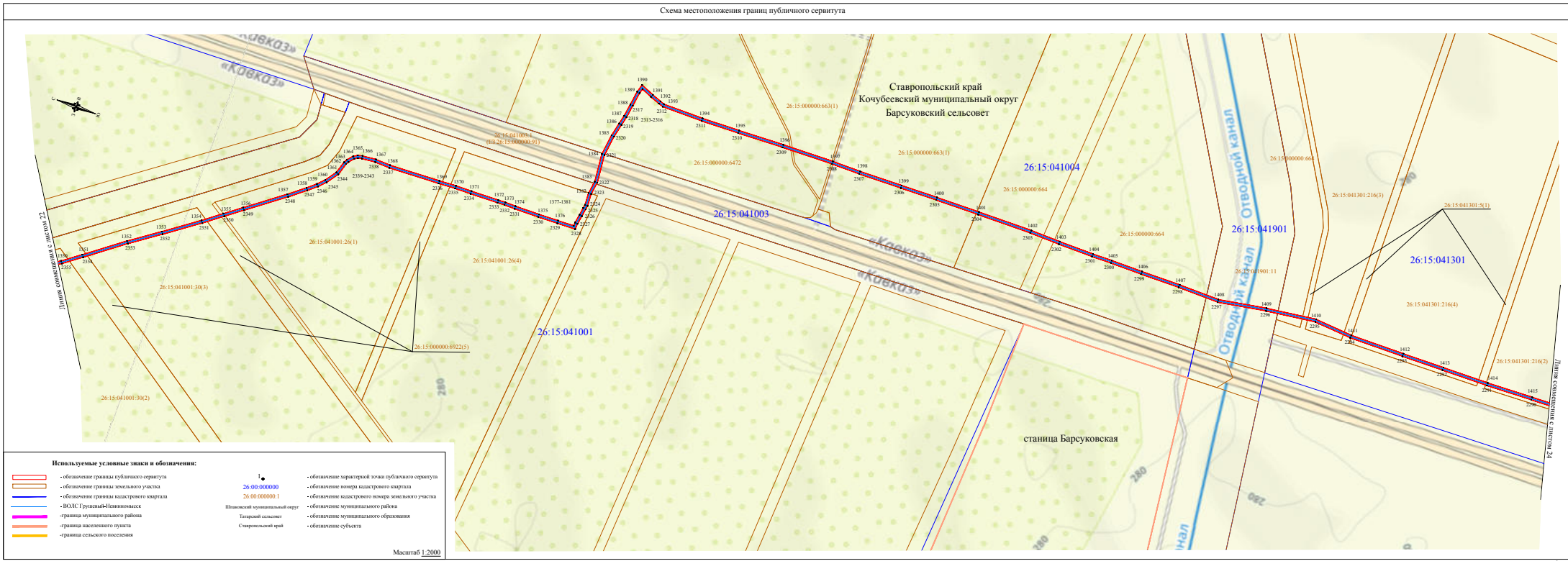
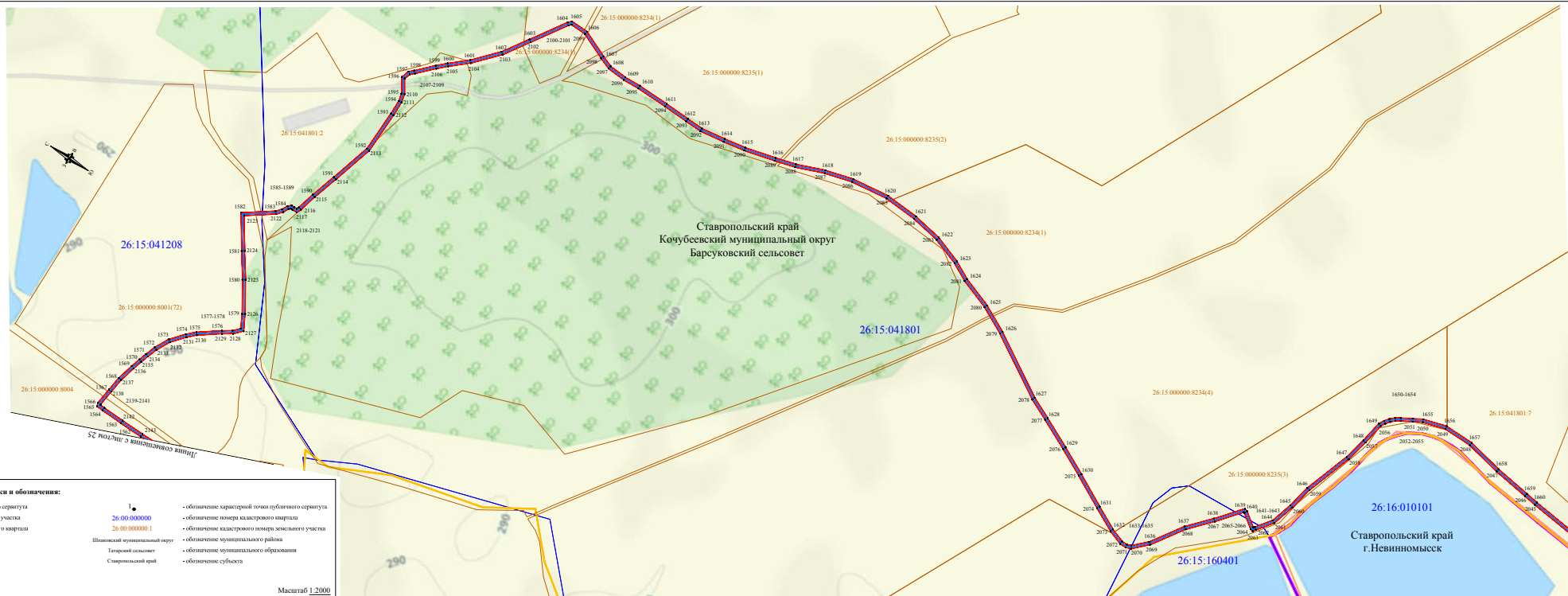


Схема местоположения границ публичного сервитута



Используемые условные знаки и обозначения:

	• обозначение границы публичного сервитута		• обозначение характерной точки публичного сервитута
	• обозначение границы земельного участка		• обозначение номера кадастрового квартала
	• обозначение границ кадастрового квартала		• обозначение кадастрового номера земельного участка
	• ИОС: Грузинский/Невинномысск		• обозначение муниципального района
	• граница муниципального района		• обозначение муниципального образования
	• граница населенного пункта		• обозначение субъекта
	• граница сельского поселения		

Шкала 1:2000

Штабровский муниципальный округ
Татарский сельсовет
Ставропольский край

Линия совмещения с листом 27

Схема местоположения границ публичного сервитута



Схема местоположения границ публичного сервитута



Схема местоположения границ публичного сервитута

