

## **ГРАФИЧЕСКОЕ ОПИСАНИЕ**

местоположения границ населенных пунктов, территориальных зон,  
особо охраняемых природных территорий,  
зон с особыми условиями использования территории

Публичный сервитут в отношении земель и земельных участков в целях эксплуатации существующего линейного объекта системы электроснабжения регионального значения "Линии электропередачи ВЛ 35 кВ, Л-649, ПС "Стародворцовска" - ПС"Кубань" и его неотъемлемых технологических частей

---

(наименование объекта, местоположение границ которого описано (далее - объект)

## ГРАФИЧЕСКОЕ ОПИСАНИЕ

местоположения границ населенных пунктов, территориальных зон,  
особо охраняемых природных территорий,  
зон с особыми условиями использования территории

**Публичный сервитут в отношении земель и земельных участков в целях эксплуатации  
существующего линейного объекта системы электроснабжения регионального значения  
"Линии электропередачи ВЛ 35 кВ, Л-649, ПС "Стародворцовска" - ПС "Кубань" и его  
неотъемлемых технологических частей**

(наименование объекта, местоположение границ которого описано)

№ п/п	Содержание	Номера листов
<b>1</b>	<b>2</b>	<b>3</b>
1	Сведения об объекте	
2	Сведения о местоположении границ объекта	
3	Сведения о местоположении измененных (уточненных) границ объекта	
4	План границ	
5	Приложение	
	<i>Доверенность серия: 26АА №5234929 от 14.04.2023</i>	—

### ГРАФИЧЕСКОЕ ОПИСАНИЕ

местоположения границ населенных пунктов, территориальных зон,  
особо охраняемых природных территорий,  
зон с особыми условиями использования территории

**Публичный сервитут в отношении земель и земельных участков в целях эксплуатации существующего линейного объекта системы электроснабжения регионального значения "Линии электропередачи ВЛ 35 кВ, Л-649, ПС "Стародворцовска" - ПС "Кубань" и его неотъемлемых технологических частей**

(наименование объекта, местоположение границ которого описано)

#### Сведения об объекте

№ п/п	Характеристики объекта	Описание характеристик
1	2	3
1	Местоположение объекта	Ставропольский край, р-н Кочубеевский, г. Невинномыск
2	Площадь объекта $\pm$ величина погрешности определения площади ( $P \pm \Delta P$ )	190823 $\pm$ 153 кв.м
3	Иные характеристики объекта	Публичный сервитут в отношении земель и земельных участков в целях эксплуатации существующего линейного объекта системы электроснабжения регионального значения "Линии электропередачи ВЛ 35 кВ, Л-649, ПС "Стародворцовска" - ПС "Кубань" и его неотъемлемых технологических частей, сроком на 49 лет в интересах публичного акционерного общества «Россети Северный Кавказ». Почтовый адрес ПАО «Россети Северный Кавказ»: Российская Федерация, 357506, Ставропольский край, г. Пятигорск, ул. Подстанционная, д. 13 А. Адрес электронной почты ПАО «Россети Северный Кавказ»: info@rossetisk.ru

**ГРАФИЧЕСКОЕ ОПИСАНИЕ**

местоположения границ населенных пунктов, территориальных зон,  
особо охраняемых природных территорий,  
зон с особыми условиями использования территории

**Публичный сервитут в отношении земель и земельных участков в целях эксплуатации существующего линейного объекта системы электроснабжения регионального значения "Линии электропередачи ВЛ 35 кВ, Л-649, ПС "Стародворцовска" - ПС "Кубань" и его неотъемлемых технологических частей**  
(наименование объекта, местоположение границ которого описано)

**Сведения о местоположении границ объекта****1. Система координат МСК-26 от СК-95, зона 1****2. Сведения о характерных точках границ объекта**

Обозначение характерных точек границ	Координаты, м		Метод определения координат характерной точки	Средняя квадратическая погрешность положения характерной точки (M <sub>t</sub> ), м	Описание обозначения точки на местности (при наличии)
	X	Y			
1	2	3	4	5	6
1	438865,19	1312534,92	Метод спутниковых геодезических измерений (определений)	0,10	—
2	438865,40	1312534,93	Метод спутниковых геодезических измерений (определений)	0,10	—
3	438936,30	1312542,38	Метод спутниковых геодезических измерений (определений)	0,10	—
4	439025,44	1312550,88	Метод спутниковых геодезических измерений (определений)	0,10	—
5	439105,11	1312558,54	Метод спутниковых геодезических измерений (определений)	0,10	—
6	439187,48	1312566,38	Метод спутниковых геодезических измерений (определений)	0,10	—
7	439283,36	1312575,41	Метод спутниковых геодезических измерений (определений)	0,10	—

**ГРАФИЧЕСКОЕ ОПИСАНИЕ**

местоположения границ населенных пунктов, территориальных зон,  
особо охраняемых природных территорий,  
зон с особыми условиями использования территории

**Публичный сервитут в отношении земель и земельных участков в целях эксплуатации  
существующего линейного объекта системы электроснабжения регионального значения  
"Линии электропередачи ВЛ 35 кВ, Л-649, ПС "Стародворцовска" - ПС "Кубань" и его  
неотъемлемых технологических частей**

(наименование объекта, местоположение границ которого описано)

**Сведения о местоположении границ объекта**

<b>1</b>	<b>2</b>	<b>3</b>	<b>4</b>	<b>5</b>	<b>6</b>
8	439371,43	1312584,09	Метод спутниковых геодезических измерений (определений)	0,10	—
9	439458,35	1312592,42	Метод спутниковых геодезических измерений (определений)	0,10	—
10	439541,68	1312600,48	Метод спутниковых геодезических измерений (определений)	0,10	—
11	439627,02	1312608,51	Метод спутниковых геодезических измерений (определений)	0,10	—
12	439762,88	1312621,11	Метод спутниковых геодезических измерений (определений)	0,10	—
13	439848,35	1312628,30	Метод спутниковых геодезических измерений (определений)	0,10	—
14	439849,91	1312629,29	Метод спутниковых геодезических измерений (определений)	0,10	—
15	439920,63	1312762,56	Метод спутниковых геодезических измерений (определений)	0,10	—
16	439958,44	1312835,88	Метод спутниковых геодезических измерений (определений)	0,10	—

**ГРАФИЧЕСКОЕ ОПИСАНИЕ**

местоположения границ населенных пунктов, территориальных зон,  
особо охраняемых природных территорий,  
зон с особыми условиями использования территории

**Публичный сервитут в отношении земель и земельных участков в целях эксплуатации  
существующего линейного объекта системы электроснабжения регионального значения  
"Линии электропередачи ВЛ 35 кВ, Л-649, ПС "Стародворцовска" - ПС "Кубань" и его  
неотъемлемых технологических частей**  
(наименование объекта, местоположение границ которого описано)

**Сведения о местоположении границ объекта**

<b>1</b>	<b>2</b>	<b>3</b>	<b>4</b>	<b>5</b>	<b>6</b>
17	439999,01	1312910,89	Метод спутниковых геодезических измерений (определений)	0,10	—
18	440037,36	1312980,40	Метод спутниковых геодезических измерений (определений)	0,10	—
19	440040,87	1312979,46	Метод спутниковых геодезических измерений (определений)	0,10	—
20	440048,37	1312981,47	Метод спутниковых геодезических измерений (определений)	0,10	—
21	440053,86	1312986,96	Метод спутниковых геодезических измерений (определений)	0,10	—
22	440055,87	1312994,46	Метод спутниковых геодезических измерений (определений)	0,10	—
23	440053,86	1313001,96	Метод спутниковых геодезических измерений (определений)	0,10	—
24	440048,37	1313007,45	Метод спутниковых геодезических измерений (определений)	0,10	—
25	440043,53	1313008,75	Метод спутниковых геодезических измерений (определений)	0,10	—

**ГРАФИЧЕСКОЕ ОПИСАНИЕ**

местоположения границ населенных пунктов, территориальных зон,  
особо охраняемых природных территорий,  
зон с особыми условиями использования территории

**Публичный сервитут в отношении земель и земельных участков в целях эксплуатации  
существующего линейного объекта системы электроснабжения регионального значения  
"Линии электропередачи ВЛ 35 кВ, Л-649, ПС "Стародворцовска" - ПС "Кубань" и его  
неотъемлемых технологических частей**

(наименование объекта, местоположение границ которого описано)

**Сведения о местоположении границ объекта**

<b>1</b>	<b>2</b>	<b>3</b>	<b>4</b>	<b>5</b>	<b>6</b>
26	440039,10	1313066,23	Метод спутниковых геодезических измерений (определений)	0,10	—
27	440030,44	1313146,64	Метод спутниковых геодезических измерений (определений)	0,10	—
28	440032,65	1313147,23	Метод спутниковых геодезических измерений (определений)	0,10	—
29	440038,14	1313152,72	Метод спутниковых геодезических измерений (определений)	0,10	—
30	440040,15	1313160,22	Метод спутниковых геодезических измерений (определений)	0,10	—
31	440038,14	1313167,72	Метод спутниковых геодезических измерений (определений)	0,10	—
32	440032,65	1313173,21	Метод спутниковых геодезических измерений (определений)	0,10	—
33	440025,15	1313175,22	Метод спутниковых геодезических измерений (определений)	0,10	—
34	440023,18	1313174,69	Метод спутниковых геодезических измерений (определений)	0,10	—

**ГРАФИЧЕСКОЕ ОПИСАНИЕ**

местоположения границ населенных пунктов, территориальных зон,  
особо охраняемых природных территорий,  
зон с особыми условиями использования территории

**Публичный сервитут в отношении земель и земельных участков в целях эксплуатации  
существующего линейного объекта системы электроснабжения регионального значения  
"Линии электропередачи ВЛ 35 кВ, Л-649, ПС "Стародворцовска" - ПС "Кубань" и его  
неотъемлемых технологических частей**

(наименование объекта, местоположение границ которого описано)

**Сведения о местоположении границ объекта**

<b>1</b>	<b>2</b>	<b>3</b>	<b>4</b>	<b>5</b>	<b>6</b>
35	439989,51	1313254,90	Метод спутниковых геодезических измерений (определений)	0,10	—
36	439949,79	1313351,54	Метод спутниковых геодезических измерений (определений)	0,10	—
37	439910,25	1313448,05	Метод спутниковых геодезических измерений (определений)	0,10	—
38	439871,10	1313544,34	Метод спутниковых геодезических измерений (определений)	0,10	—
39	439832,92	1313638,90	Метод спутниковых геодезических измерений (определений)	0,10	—
40	439793,72	1313734,01	Метод спутниковых геодезических измерений (определений)	0,10	—
41	439754,42	1313830,36	Метод спутниковых геодезических измерений (определений)	0,10	—
42	439715,56	1313925,42	Метод спутниковых геодезических измерений (определений)	0,10	—
43	439677,12	1314018,72	Метод спутниковых геодезических измерений (определений)	0,10	—



**ГРАФИЧЕСКОЕ ОПИСАНИЕ**

местоположения границ населенных пунктов, территориальных зон,  
особо охраняемых природных территорий,  
зон с особыми условиями использования территории

**Публичный сервитут в отношении земель и земельных участков в целях эксплуатации  
существующего линейного объекта системы электроснабжения регионального значения  
"Линии электропередачи ВЛ 35 кВ, Л-649, ПС "Стародворцовска" - ПС "Кубань" и его  
неотъемлемых технологических частей**

(наименование объекта, местоположение границ которого описано)

**Сведения о местоположении границ объекта**

<b>1</b>	<b>2</b>	<b>3</b>	<b>4</b>	<b>5</b>	<b>6</b>
44	439638,38	1314113,49	Метод спутниковых геодезических измерений (определений)	0,10	—
45	439599,74	1314208,05	Метод спутниковых геодезических измерений (определений)	0,10	—
46	439575,89	1314267,66	Метод спутниковых геодезических измерений (определений)	0,10	—
47	439580,21	1314271,98	Метод спутниковых геодезических измерений (определений)	0,10	—
48	439582,22	1314279,48	Метод спутниковых геодезических измерений (определений)	0,10	—
49	439580,21	1314286,98	Метод спутниковых геодезических измерений (определений)	0,10	—
50	439574,72	1314292,47	Метод спутниковых геодезических измерений (определений)	0,10	—
51	439571,89	1314293,23	Метод спутниковых геодезических измерений (определений)	0,10	—
52	439577,20	1314376,98	Метод спутниковых геодезических измерений (определений)	0,10	—

**ГРАФИЧЕСКОЕ ОПИСАНИЕ**

местоположения границ населенных пунктов, территориальных зон,  
особо охраняемых природных территорий,  
зон с особыми условиями использования территории

**Публичный сервитут в отношении земель и земельных участков в целях эксплуатации  
существующего линейного объекта системы электроснабжения регионального значения  
"Линии электропередачи ВЛ 35 кВ, Л-649, ПС "Стародворцовска" - ПС "Кубань" и его  
неотъемлемых технологических частей**

(наименование объекта, местоположение границ которого описано)

**Сведения о местоположении границ объекта**

1	2	3	4	5	6
53	439579,01	1314399,62	Метод спутниковых геодезических измерений (определений)	0,10	—
54	439583,84	1314400,91	Метод спутниковых геодезических измерений (определений)	0,10	—
55	439589,33	1314406,40	Метод спутниковых геодезических измерений (определений)	0,10	—
56	439591,34	1314413,90	Метод спутниковых геодезических измерений (определений)	0,10	—
57	439589,33	1314421,40	Метод спутниковых геодезических измерений (определений)	0,10	—
58	439583,84	1314426,89	Метод спутниковых геодезических измерений (определений)	0,10	—
59	439576,34	1314428,90	Метод спутниковых геодезических измерений (определений)	0,10	—
60	439574,77	1314428,48	Метод спутниковых геодезических измерений (определений)	0,10	—
61	439551,06	1314491,15	Метод спутниковых геодезических измерений (определений)	0,10	—

**ГРАФИЧЕСКОЕ ОПИСАНИЕ**

местоположения границ населенных пунктов, территориальных зон,  
особо охраняемых природных территорий,  
зон с особыми условиями использования территории

**Публичный сервитут в отношении земель и земельных участков в целях эксплуатации  
существующего линейного объекта системы электроснабжения регионального значения  
"Линии электропередачи ВЛ 35 кВ, Л-649, ПС "Стародворцовска" - ПС "Кубань" и его  
неотъемлемых технологических частей**

(наименование объекта, местоположение границ которого описано)

**Сведения о местоположении границ объекта**

1	2	3	4	5	6
62	439511,59	1314597,18	Метод спутниковых геодезических измерений (определений)	0,10	—
63	439473,37	1314701,51	Метод спутниковых геодезических измерений (определений)	0,10	—
64	439433,74	1314809,63	Метод спутниковых геодезических измерений (определений)	0,10	—
65	439395,06	1314915,18	Метод спутниковых геодезических измерений (определений)	0,10	—
66	439351,54	1315032,52	Метод спутниковых геодезических измерений (определений)	0,10	—
67	439314,96	1315132,67	Метод спутниковых геодезических измерений (определений)	0,10	—
68	439276,41	1315237,04	Метод спутниковых геодезических измерений (определений)	0,10	—
69	439237,67	1315341,59	Метод спутниковых геодезических измерений (определений)	0,10	—
70	439199,26	1315446,39	Метод спутниковых геодезических измерений (определений)	0,10	—

**ГРАФИЧЕСКОЕ ОПИСАНИЕ**

местоположения границ населенных пунктов, территориальных зон,  
особо охраняемых природных территорий,  
зон с особыми условиями использования территории

**Публичный сервитут в отношении земель и земельных участков в целях эксплуатации  
существующего линейного объекта системы электроснабжения регионального значения  
"Линии электропередачи ВЛ 35 кВ, Л-649, ПС "Стародворцовска" - ПС "Кубань" и его  
неотъемлемых технологических частей**

(наименование объекта, местоположение границ которого описано)

**Сведения о местоположении границ объекта**

<b>1</b>	<b>2</b>	<b>3</b>	<b>4</b>	<b>5</b>	<b>6</b>
71	439160,40	1315550,72	Метод спутниковых геодезических измерений (определений)	0,10	—
72	439123,31	1315652,16	Метод спутниковых геодезических измерений (определений)	0,10	—
73	439085,02	1315755,92	Метод спутниковых геодезических измерений (определений)	0,10	—
74	439046,28	1315860,70	Метод спутниковых геодезических измерений (определений)	0,10	—
75	439012,04	1315953,30	Метод спутниковых геодезических измерений (определений)	0,10	—
76	438973,50	1316059,23	Метод спутниковых геодезических измерений (определений)	0,10	—
77	438929,35	1316181,14	Метод спутниковых геодезических измерений (определений)	0,10	—
78	438856,48	1316373,40	Метод спутниковых геодезических измерений (определений)	0,10	—
79	438818,57	1316478,77	Метод спутниковых геодезических измерений (определений)	0,10	—

**ГРАФИЧЕСКОЕ ОПИСАНИЕ**

местоположения границ населенных пунктов, территориальных зон,  
особо охраняемых природных территорий,  
зон с особыми условиями использования территории

**Публичный сервитут в отношении земель и земельных участков в целях эксплуатации  
существующего линейного объекта системы электроснабжения регионального значения  
"Линии электропередачи ВЛ 35 кВ, Л-649, ПС "Стародворцовска" - ПС "Кубань" и его  
неотъемлемых технологических частей**

(наименование объекта, местоположение границ которого описано)

**Сведения о местоположении границ объекта**

<b>1</b>	<b>2</b>	<b>3</b>	<b>4</b>	<b>5</b>	<b>6</b>
80	438779,31	1316584,56	Метод спутниковых геодезических измерений (определений)	0,10	—
81	438740,56	1316690,29	Метод спутниковых геодезических измерений (определений)	0,10	—
82	438701,60	1316795,33	Метод спутниковых геодезических измерений (определений)	0,10	—
83	438663,12	1316900,27	Метод спутниковых геодезических измерений (определений)	0,10	—
84	438629,75	1316991,83	Метод спутниковых геодезических измерений (определений)	0,10	—
85	438634,42	1316996,50	Метод спутниковых геодезических измерений (определений)	0,10	—
86	438636,43	1317004,00	Метод спутниковых геодезических измерений (определений)	0,10	—
87	438634,42	1317011,50	Метод спутниковых геодезических измерений (определений)	0,10	—
88	438630,76	1317015,16	Метод спутниковых геодезических измерений (определений)	0,10	—

**ГРАФИЧЕСКОЕ ОПИСАНИЕ**

местоположения границ населенных пунктов, территориальных зон,  
особо охраняемых природных территорий,  
зон с особыми условиями использования территории

**Публичный сервитут в отношении земель и земельных участков в целях эксплуатации  
существующего линейного объекта системы электроснабжения регионального значения  
"Линии электропередачи ВЛ 35 кВ, Л-649, ПС "Стародворцовска" - ПС "Кубань" и его  
неотъемлемых технологических частей**

(наименование объекта, местоположение границ которого описано)

**Сведения о местоположении границ объекта**

<b>1</b>	<b>2</b>	<b>3</b>	<b>4</b>	<b>5</b>	<b>6</b>
89	438671,17	1317100,84	Метод спутниковых геодезических измерений (определений)	0,10	—
90	438715,49	1317194,34	Метод спутниковых геодезических измерений (определений)	0,10	—
91	438761,47	1317291,11	Метод спутниковых геодезических измерений (определений)	0,10	—
92	438801,14	1317374,48	Метод спутниковых геодезических измерений (определений)	0,10	—
93	438803,77	1317373,77	Метод спутниковых геодезических измерений (определений)	0,10	—
94	438811,27	1317375,78	Метод спутниковых геодезических измерений (определений)	0,10	—
95	438816,76	1317381,27	Метод спутниковых геодезических измерений (определений)	0,10	—
96	438818,77	1317388,77	Метод спутниковых геодезических измерений (определений)	0,10	—
97	438816,89	1317395,78	Метод спутниковых геодезических измерений (определений)	0,10	—

**ГРАФИЧЕСКОЕ ОПИСАНИЕ**

местоположения границ населенных пунктов, территориальных зон,  
особо охраняемых природных территорий,  
зон с особыми условиями использования территории

**Публичный сервитут в отношении земель и земельных участков в целях эксплуатации  
существующего линейного объекта системы электроснабжения регионального значения  
"Линии электропередачи ВЛ 35 кВ, Л-649, ПС "Стародворцовска" - ПС "Кубань" и его  
неотъемлемых технологических частей**

(наименование объекта, местоположение границ которого описано)

**Сведения о местоположении границ объекта**

<b>1</b>	<b>2</b>	<b>3</b>	<b>4</b>	<b>5</b>	<b>6</b>
98	438879,20	1317453,64	Метод спутниковых геодезических измерений (определений)	0,10	—
99	438955,17	1317523,53	Метод спутниковых геодезических измерений (определений)	0,10	—
100	439024,96	1317587,61	Метод спутниковых геодезических измерений (определений)	0,10	—
101	439097,97	1317654,92	Метод спутниковых геодезических измерений (определений)	0,10	—
102	439169,87	1317721,02	Метод спутниковых геодезических измерений (определений)	0,10	—
103	439232,57	1317778,17	Метод спутниковых геодезических измерений (определений)	0,10	—
104	439233,10	1317777,64	Метод спутниковых геодезических измерений (определений)	0,10	—
105	439240,60	1317775,63	Метод спутниковых геодезических измерений (определений)	0,10	—
106	439248,10	1317777,64	Метод спутниковых геодезических измерений (определений)	0,10	—

**ГРАФИЧЕСКОЕ ОПИСАНИЕ**

местоположения границ населенных пунктов, территориальных зон,  
особо охраняемых природных территорий,  
зон с особыми условиями использования территории

**Публичный сервитут в отношении земель и земельных участков в целях эксплуатации  
существующего линейного объекта системы электроснабжения регионального значения  
"Линии электропередачи ВЛ 35 кВ, Л-649, ПС "Стародворцовска" - ПС "Кубань" и его  
неотъемлемых технологических частей**

(наименование объекта, местоположение границ которого описано)

**Сведения о местоположении границ объекта**

<b>1</b>	<b>2</b>	<b>3</b>	<b>4</b>	<b>5</b>	<b>6</b>
107	439253,59	1317783,13	Метод спутниковых геодезических измерений (определений)	0,10	—
108	439255,60	1317790,63	Метод спутниковых геодезических измерений (определений)	0,10	—
109	439254,36	1317795,26	Метод спутниковых геодезических измерений (определений)	0,10	—
110	439341,92	1317853,64	Метод спутниковых геодезических измерений (определений)	0,10	—
111	439433,77	1317914,58	Метод спутниковых геодезических измерений (определений)	0,10	—
112	439528,22	1317977,17	Метод спутниковых геодезических измерений (определений)	0,10	—
113	439623,68	1318040,22	Метод спутниковых геодезических измерений (определений)	0,10	—
114	439706,50	1318095,75	Метод спутниковых геодезических измерений (определений)	0,10	—
115	439709,20	1318093,04	Метод спутниковых геодезических измерений (определений)	0,10	—



**ГРАФИЧЕСКОЕ ОПИСАНИЕ**

местоположения границ населенных пунктов, территориальных зон,  
особо охраняемых природных территорий,  
зон с особыми условиями использования территории

**Публичный сервитут в отношении земель и земельных участков в целях эксплуатации  
существующего линейного объекта системы электроснабжения регионального значения  
"Линии электропередачи ВЛ 35 кВ, Л-649, ПС "Стародворцовска" - ПС "Кубань" и его  
неотъемлемых технологических частей**

(наименование объекта, местоположение границ которого описано)

**Сведения о местоположении границ объекта**

<b>1</b>	<b>2</b>	<b>3</b>	<b>4</b>	<b>5</b>	<b>6</b>
116	439716,70	1318091,03	Метод спутниковых геодезических измерений (определений)	0,10	—
117	439724,20	1318093,04	Метод спутниковых геодезических измерений (определений)	0,10	—
118	439729,69	1318098,53	Метод спутниковых геодезических измерений (определений)	0,10	—
119	439731,70	1318106,03	Метод спутниковых геодезических измерений (определений)	0,10	—
120	439729,69	1318113,53	Метод спутниковых геодезических измерений (определений)	0,10	—
121	439724,20	1318119,02	Метод спутниковых геодезических измерений (определений)	0,10	—
122	439716,70	1318121,03	Метод спутниковых геодезических измерений (определений)	0,10	—
123	439711,68	1318119,69	Метод спутниковых геодезических измерений (определений)	0,10	—
124	439662,25	1318196,45	Метод спутниковых геодезических измерений (определений)	0,10	—

**ГРАФИЧЕСКОЕ ОПИСАНИЕ**

местоположения границ населенных пунктов, территориальных зон,  
особо охраняемых природных территорий,  
зон с особыми условиями использования территории

**Публичный сервитут в отношении земель и земельных участков в целях эксплуатации  
существующего линейного объекта системы электроснабжения регионального значения  
"Линии электропередачи ВЛ 35 кВ, Л-649, ПС "Стародворцовска" - ПС "Кубань" и его  
неотъемлемых технологических частей**

(наименование объекта, местоположение границ которого описано)

**Сведения о местоположении границ объекта**

<b>1</b>	<b>2</b>	<b>3</b>	<b>4</b>	<b>5</b>	<b>6</b>
125	439605,44	1318285,50	Метод спутниковых геодезических измерений (определений)	0,10	—
126	439549,18	1318373,88	Метод спутниковых геодезических измерений (определений)	0,10	—
127	439492,39	1318462,81	Метод спутниковых геодезических измерений (определений)	0,10	—
128	439434,72	1318553,28	Метод спутниковых геодезических измерений (определений)	0,10	—
129	439380,31	1318638,95	Метод спутниковых геодезических измерений (определений)	0,10	—
130	439323,97	1318727,71	Метод спутниковых геодезических измерений (определений)	0,10	—
131	439267,45	1318816,20	Метод спутниковых геодезических измерений (определений)	0,10	—
132	439210,50	1318905,56	Метод спутниковых геодезических измерений (определений)	0,10	—
133	439154,68	1318993,37	Метод спутниковых геодезических измерений (определений)	0,10	—

**ГРАФИЧЕСКОЕ ОПИСАНИЕ**

местоположения границ населенных пунктов, территориальных зон,  
особо охраняемых природных территорий,  
зон с особыми условиями использования территории

**Публичный сервитут в отношении земель и земельных участков в целях эксплуатации  
существующего линейного объекта системы электроснабжения регионального значения  
"Линии электропередачи ВЛ 35 кВ, Л-649, ПС "Стародворцовска" - ПС "Кубань" и его  
неотъемлемых технологических частей**

(наименование объекта, местоположение границ которого описано)

**Сведения о местоположении границ объекта**

<b>1</b>	<b>2</b>	<b>3</b>	<b>4</b>	<b>5</b>	<b>6</b>
134	439099,32	1319083,91	Метод спутниковых геодезических измерений (определений)	0,10	—
135	439042,40	1319173,45	Метод спутниковых геодезических измерений (определений)	0,10	—
136	439000,69	1319239,27	Метод спутниковых геодезических измерений (определений)	0,10	—
137	439003,50	1319242,08	Метод спутниковых геодезических измерений (определений)	0,10	—
138	439005,51	1319249,58	Метод спутниковых геодезических измерений (определений)	0,10	—
139	439003,50	1319257,08	Метод спутниковых геодезических измерений (определений)	0,10	—
140	438998,01	1319262,57	Метод спутниковых геодезических измерений (определений)	0,10	—
141	438990,51	1319264,58	Метод спутниковых геодезических измерений (определений)	0,10	—
142	438989,59	1319264,33	Метод спутниковых геодезических измерений (определений)	0,10	—

**ГРАФИЧЕСКОЕ ОПИСАНИЕ**

местоположения границ населенных пунктов, территориальных зон,  
особо охраняемых природных территорий,  
зон с особыми условиями использования территории

**Публичный сервитут в отношении земель и земельных участков в целях эксплуатации  
существующего линейного объекта системы электроснабжения регионального значения  
"Линии электропередачи ВЛ 35 кВ, Л-649, ПС "Стародворцовска" - ПС "Кубань" и его  
неотъемлемых технологических частей**

(наименование объекта, местоположение границ которого описано)

**Сведения о местоположении границ объекта**

<b>1</b>	<b>2</b>	<b>3</b>	<b>4</b>	<b>5</b>	<b>6</b>
143	438973,26	1319323,50	Метод спутниковых геодезических измерений (определений)	0,10	—
144	438939,94	1319450,61	Метод спутниковых геодезических измерений (определений)	0,10	—
145	438911,21	1319558,73	Метод спутниковых геодезических измерений (определений)	0,10	—
146	438885,22	1319655,24	Метод спутниковых геодезических измерений (определений)	0,10	—
147	438858,29	1319758,36	Метод спутниковых геодезических измерений (определений)	0,10	—
148	438846,91	1319800,26	Метод спутниковых геодезических измерений (определений)	0,10	—
149	438928,01	1319875,98	Метод спутниковых геодезических измерений (определений)	0,10	—
150	438981,08	1319924,70	Метод спутниковых геодезических измерений (определений)	0,10	—
151	439080,31	1320015,64	Метод спутниковых геодезических измерений (определений)	0,10	—

**ГРАФИЧЕСКОЕ ОПИСАНИЕ**

местоположения границ населенных пунктов, территориальных зон,  
особо охраняемых природных территорий,  
зон с особыми условиями использования территории

**Публичный сервитут в отношении земель и земельных участков в целях эксплуатации  
существующего линейного объекта системы электроснабжения регионального значения  
"Линии электропередачи ВЛ 35 кВ, Л-649, ПС "Стародворцовска" - ПС "Кубань" и его  
неотъемлемых технологических частей**

(наименование объекта, местоположение границ которого описано)

**Сведения о местоположении границ объекта**

<b>1</b>	<b>2</b>	<b>3</b>	<b>4</b>	<b>5</b>	<b>6</b>
152	439131,71	1320062,80	Метод спутниковых геодезических измерений (определений)	0,10	—
153	439189,73	1320114,61	Метод спутниковых геодезических измерений (определений)	0,10	—
154	439190,13	1320115,10	Метод спутниковых геодезических измерений (определений)	0,10	—
155	439190,32	1320115,54	Метод спутниковых геодезических измерений (определений)	0,10	—
156	439219,60	1320216,10	Метод спутниковых геодезических измерений (определений)	0,10	—
157	439248,82	1320311,74	Метод спутниковых геодезических измерений (определений)	0,10	—
158	439278,28	1320404,95	Метод спутниковых геодезических измерений (определений)	0,10	—
159	439329,84	1320431,43	Метод спутниковых геодезических измерений (определений)	0,10	—
160	439425,51	1320476,80	Метод спутниковых геодезических измерений (определений)	0,10	—

**ГРАФИЧЕСКОЕ ОПИСАНИЕ**

местоположения границ населенных пунктов, территориальных зон,  
особо охраняемых природных территорий,  
зон с особыми условиями использования территории

**Публичный сервитут в отношении земель и земельных участков в целях эксплуатации  
существующего линейного объекта системы электроснабжения регионального значения  
"Линии электропередачи ВЛ 35 кВ, Л-649, ПС "Стародворцовска" - ПС "Кубань" и его  
неотъемлемых технологических частей**

(наименование объекта, местоположение границ которого описано)

**Сведения о местоположении границ объекта**

1	2	3	4	5	6
161	439519,02	1320521,50	Метод спутниковых геодезических измерений (определений)	0,10	—
162	439617,44	1320568,69	Метод спутниковых геодезических измерений (определений)	0,10	—
163	439715,20	1320615,25	Метод спутниковых геодезических измерений (определений)	0,10	—
164	439812,65	1320661,93	Метод спутниковых геодезических измерений (определений)	0,10	—
165	439910,46	1320708,84	Метод спутниковых геодезических измерений (определений)	0,10	—
166	440008,56	1320755,88	Метод спутниковых геодезических измерений (определений)	0,10	—
167	440108,46	1320803,81	Метод спутниковых геодезических измерений (определений)	0,10	—
168	440206,81	1320850,85	Метод спутниковых геодезических измерений (определений)	0,10	—
169	440305,25	1320898,24	Метод спутниковых геодезических измерений (определений)	0,10	—

**ГРАФИЧЕСКОЕ ОПИСАНИЕ**

местоположения границ населенных пунктов, территориальных зон,  
особо охраняемых природных территорий,  
зон с особыми условиями использования территории

**Публичный сервитут в отношении земель и земельных участков в целях эксплуатации  
существующего линейного объекта системы электроснабжения регионального значения  
"Линии электропередачи ВЛ 35 кВ, Л-649, ПС "Стародворцовска" - ПС "Кубань" и его  
неотъемлемых технологических частей**  
(наименование объекта, местоположение границ которого описано)

**Сведения о местоположении границ объекта**

<b>1</b>	<b>2</b>	<b>3</b>	<b>4</b>	<b>5</b>	<b>6</b>
170	440405,89	1320947,09	Метод спутниковых геодезических измерений (определений)	0,10	—
171	440505,80	1320993,63	Метод спутниковых геодезических измерений (определений)	0,10	—
172	440604,82	1321041,65	Метод спутниковых геодезических измерений (определений)	0,10	—
173	440693,61	1321084,06	Метод спутниковых геодезических измерений (определений)	0,10	—
174	440793,11	1321131,91	Метод спутниковых геодезических измерений (определений)	0,10	—
175	440890,32	1321178,53	Метод спутниковых геодезических измерений (определений)	0,10	—
176	440991,16	1321226,74	Метод спутниковых геодезических измерений (определений)	0,10	—
177	440992,03	1321227,54	Метод спутниковых геодезических измерений (определений)	0,10	—
178	440992,30	1321228,42	Метод спутниковых геодезических измерений (определений)	0,10	—

**ГРАФИЧЕСКОЕ ОПИСАНИЕ**

местоположения границ населенных пунктов, территориальных зон,  
особо охраняемых природных территорий,  
зон с особыми условиями использования территории

**Публичный сервитут в отношении земель и земельных участков в целях эксплуатации  
существующего линейного объекта системы электроснабжения регионального значения  
"Линии электропередачи ВЛ 35 кВ, Л-649, ПС "Стародворцовска" - ПС "Кубань" и его  
неотъемлемых технологических частей**

(наименование объекта, местоположение границ которого описано)

**Сведения о местоположении границ объекта**

1	2	3	4	5	6
179	440997,26	1321307,64	Метод спутниковых геодезических измерений (определений)	0,10	—
180	440996,99	1321308,76	Метод спутниковых геодезических измерений (определений)	0,10	—
181	440945,90	1321392,23	Метод спутниковых геодезических измерений (определений)	0,10	—
182	440898,37	1321469,05	Метод спутниковых геодезических измерений (определений)	0,10	—
183	440835,12	1321563,39	Метод спутниковых геодезических измерений (определений)	0,10	—
184	440779,05	1321654,57	Метод спутниковых геодезических измерений (определений)	0,10	—
185	440721,28	1321748,23	Метод спутниковых геодезических измерений (определений)	0,10	—
186	440663,37	1321842,08	Метод спутниковых геодезических измерений (определений)	0,10	—
187	440605,99	1321935,15	Метод спутниковых геодезических измерений (определений)	0,10	—



**ГРАФИЧЕСКОЕ ОПИСАНИЕ**

местоположения границ населенных пунктов, территориальных зон,  
особо охраняемых природных территорий,  
зон с особыми условиями использования территории

**Публичный сервитут в отношении земель и земельных участков в целях эксплуатации  
существующего линейного объекта системы электроснабжения регионального значения  
"Линии электропередачи ВЛ 35 кВ, Л-649, ПС "Стародворцовска" - ПС "Кубань" и его  
неотъемлемых технологических частей**

(наименование объекта, местоположение границ которого описано)

**Сведения о местоположении границ объекта**

<b>1</b>	<b>2</b>	<b>3</b>	<b>4</b>	<b>5</b>	<b>6</b>
188	440551,65	1322023,59	Метод спутниковых геодезических измерений (определений)	0,10	—
189	440493,27	1322118,41	Метод спутниковых геодезических измерений (определений)	0,10	—
190	440435,03	1322212,68	Метод спутниковых геодезических измерений (определений)	0,10	—
191	440377,59	1322305,98	Метод спутниковых геодезических измерений (определений)	0,10	—
192	440327,75	1322386,94	Метод спутниковых геодезических измерений (определений)	0,10	—
193	440330,73	1322389,92	Метод спутниковых геодезических измерений (определений)	0,10	—
194	440332,74	1322397,42	Метод спутниковых геодезических измерений (определений)	0,10	—
195	440330,73	1322404,92	Метод спутниковых геодезических измерений (определений)	0,10	—
196	440325,24	1322410,41	Метод спутниковых геодезических измерений (определений)	0,10	—

**ГРАФИЧЕСКОЕ ОПИСАНИЕ**

местоположения границ населенных пунктов, территориальных зон,  
особо охраняемых природных территорий,  
зон с особыми условиями использования территории

**Публичный сервитут в отношении земель и земельных участков в целях эксплуатации  
существующего линейного объекта системы электроснабжения регионального значения  
"Линии электропередачи ВЛ 35 кВ, Л-649, ПС "Стародворцовска" - ПС "Кубань" и его  
неотъемлемых технологических частей**  
(наименование объекта, местоположение границ которого описано)

**Сведения о местоположении границ объекта**

1	2	3	4	5	6
197	440317,74	1322412,42	Метод спутниковых геодезических измерений (определений)	0,10	—
198	440313,38	1322411,25	Метод спутниковых геодезических измерений (определений)	0,10	—
199	440267,83	1322492,00	Метод спутниковых геодезических измерений (определений)	0,10	—
200	440218,19	1322580,51	Метод спутниковых геодезических измерений (определений)	0,10	—
201	440163,17	1322678,07	Метод спутниковых геодезических измерений (определений)	0,10	—
202	440108,40	1322775,77	Метод спутниковых геодезических измерений (определений)	0,10	—
203	440055,31	1322869,82	Метод спутниковых геодезических измерений (определений)	0,10	—
204	440002,22	1322964,44	Метод спутниковых геодезических измерений (определений)	0,10	—
205	439948,26	1323059,99	Метод спутниковых геодезических измерений (определений)	0,10	—

**ГРАФИЧЕСКОЕ ОПИСАНИЕ**

местоположения границ населенных пунктов, территориальных зон,  
особо охраняемых природных территорий,  
зон с особыми условиями использования территории

**Публичный сервитут в отношении земель и земельных участков в целях эксплуатации  
существующего линейного объекта системы электроснабжения регионального значения  
"Линии электропередачи ВЛ 35 кВ, Л-649, ПС "Стародворцовска" - ПС "Кубань" и его  
неотъемлемых технологических частей**

(наименование объекта, местоположение границ которого описано)

**Сведения о местоположении границ объекта**

<b>1</b>	<b>2</b>	<b>3</b>	<b>4</b>	<b>5</b>	<b>6</b>
206	439884,21	1323174,90	Метод спутниковых геодезических измерений (определений)	0,10	—
207	439887,26	1323177,95	Метод спутниковых геодезических измерений (определений)	0,10	—
208	439889,27	1323185,45	Метод спутниковых геодезических измерений (определений)	0,10	—
209	439887,26	1323192,95	Метод спутниковых геодезических измерений (определений)	0,10	—
210	439881,77	1323198,44	Метод спутниковых геодезических измерений (определений)	0,10	—
211	439874,27	1323200,45	Метод спутниковых геодезических измерений (определений)	0,10	—
212	439866,77	1323198,44	Метод спутниковых геодезических измерений (определений)	0,10	—
213	439862,72	1323194,39	Метод спутниковых геодезических измерений (определений)	0,10	—
214	439778,22	1323228,24	Метод спутниковых геодезических измерений (определений)	0,10	—

**ГРАФИЧЕСКОЕ ОПИСАНИЕ**

местоположения границ населенных пунктов, территориальных зон,  
особо охраняемых природных территорий,  
зон с особыми условиями использования территории

**Публичный сервитут в отношении земель и земельных участков в целях эксплуатации  
существующего линейного объекта системы электроснабжения регионального значения  
"Линии электропередачи ВЛ 35 кВ, Л-649, ПС "Стародворцовска" - ПС "Кубань" и его  
неотъемлемых технологических частей**

(наименование объекта, местоположение границ которого описано)

**Сведения о местоположении границ объекта**

<b>1</b>	<b>2</b>	<b>3</b>	<b>4</b>	<b>5</b>	<b>6</b>
215	439778,63	1323229,76	Метод спутниковых геодезических измерений (определений)	0,10	—
216	439776,62	1323237,26	Метод спутниковых геодезических измерений (определений)	0,10	—
217	439771,13	1323242,75	Метод спутниковых геодезических измерений (определений)	0,10	—
218	439763,63	1323244,76	Метод спутниковых геодезических измерений (определений)	0,10	—
219	439759,79	1323243,73	Метод спутниковых геодезических измерений (определений)	0,10	—
220	439716,54	1323320,25	Метод спутниковых геодезических измерений (определений)	0,10	—
221	439658,68	1323424,86	Метод спутниковых геодезических измерений (определений)	0,10	—
222	439623,96	1323489,96	Метод спутниковых геодезических измерений (определений)	0,10	—
223	439600,99	1323531,11	Метод спутниковых геодезических измерений (определений)	0,10	—

**ГРАФИЧЕСКОЕ ОПИСАНИЕ**

местоположения границ населенных пунктов, территориальных зон,  
особо охраняемых природных территорий,  
зон с особыми условиями использования территории

**Публичный сервитут в отношении земель и земельных участков в целях эксплуатации  
существующего линейного объекта системы электроснабжения регионального значения  
"Линии электропередачи ВЛ 35 кВ, Л-649, ПС "Стародворцовска" - ПС "Кубань" и его  
неотъемлемых технологических частей**

(наименование объекта, местоположение границ которого описано)

**Сведения о местоположении границ объекта**

<b>1</b>	<b>2</b>	<b>3</b>	<b>4</b>	<b>5</b>	<b>6</b>
224	439563,67	1323598,42	Метод спутниковых геодезических измерений (определений)	0,10	—
225	439528,00	1323660,84	Метод спутниковых геодезических измерений (определений)	0,10	—
226	439531,36	1323664,20	Метод спутниковых геодезических измерений (определений)	0,10	—
227	439533,37	1323671,70	Метод спутниковых геодезических измерений (определений)	0,10	—
228	439531,36	1323679,20	Метод спутниковых геодезических измерений (определений)	0,10	—
229	439525,87	1323684,69	Метод спутниковых геодезических измерений (определений)	0,10	—
230	439518,37	1323686,70	Метод спутниковых геодезических измерений (определений)	0,10	—
231	439513,28	1323685,34	Метод спутниковых геодезических измерений (определений)	0,10	—
232	439458,59	1323771,73	Метод спутниковых геодезических измерений (определений)	0,10	—

**ГРАФИЧЕСКОЕ ОПИСАНИЕ**

местоположения границ населенных пунктов, территориальных зон,  
особо охраняемых природных территорий,  
зон с особыми условиями использования территории

**Публичный сервитут в отношении земель и земельных участков в целях эксплуатации  
существующего линейного объекта системы электроснабжения регионального значения  
"Линии электропередачи ВЛ 35 кВ, Л-649, ПС "Стародворцовска" - ПС "Кубань" и его  
неотъемлемых технологических частей**

(наименование объекта, местоположение границ которого описано)

**Сведения о местоположении границ объекта**

<b>1</b>	<b>2</b>	<b>3</b>	<b>4</b>	<b>5</b>	<b>6</b>
233	439402,35	1323864,83	Метод спутниковых геодезических измерений (определений)	0,10	—
234	439349,48	1323950,24	Метод спутниковых геодезических измерений (определений)	0,10	—
235	439297,06	1324035,30	Метод спутниковых геодезических измерений (определений)	0,10	—
236	439243,79	1324121,71	Метод спутниковых геодезических измерений (определений)	0,10	—
237	439190,01	1324208,55	Метод спутниковых геодезических измерений (определений)	0,10	—
238	439131,82	1324303,10	Метод спутниковых геодезических измерений (определений)	0,10	—
239	439074,14	1324395,57	Метод спутниковых геодезических измерений (определений)	0,10	—
240	439029,20	1324468,37	Метод спутниковых геодезических измерений (определений)	0,10	—
241	438976,38	1324554,43	Метод спутниковых геодезических измерений (определений)	0,10	—

**ГРАФИЧЕСКОЕ ОПИСАНИЕ**

местоположения границ населенных пунктов, территориальных зон,  
особо охраняемых природных территорий,  
зон с особыми условиями использования территории

**Публичный сервитут в отношении земель и земельных участков в целях эксплуатации  
существующего линейного объекта системы электроснабжения регионального значения  
"Линии электропередачи ВЛ 35 кВ, Л-649, ПС "Стародворцовска" - ПС "Кубань" и его  
неотъемлемых технологических частей**

(наименование объекта, местоположение границ которого описано)

**Сведения о местоположении границ объекта**

<b>1</b>	<b>2</b>	<b>3</b>	<b>4</b>	<b>5</b>	<b>6</b>
242	438923,05	1324640,96	Метод спутниковых геодезических измерений (определений)	0,10	—
243	438877,07	1324716,52	Метод спутниковых геодезических измерений (определений)	0,10	—
244	438879,96	1324719,41	Метод спутниковых геодезических измерений (определений)	0,10	—
245	438881,97	1324726,91	Метод спутниковых геодезических измерений (определений)	0,10	—
246	438879,96	1324734,41	Метод спутниковых геодезических измерений (определений)	0,10	—
247	438874,47	1324739,90	Метод спутниковых геодезических измерений (определений)	0,10	—
248	438872,39	1324740,46	Метод спутниковых геодезических измерений (определений)	0,10	—
249	438886,55	1324834,19	Метод спутниковых геодезических измерений (определений)	0,10	—
250	438904,73	1324956,07	Метод спутниковых геодезических измерений (определений)	0,10	—

**ГРАФИЧЕСКОЕ ОПИСАНИЕ**

местоположения границ населенных пунктов, территориальных зон,  
особо охраняемых природных территорий,  
зон с особыми условиями использования территории

**Публичный сервитут в отношении земель и земельных участков в целях эксплуатации  
существующего линейного объекта системы электроснабжения регионального значения  
"Линии электропередачи ВЛ 35 кВ, Л-649, ПС "Стародворцовска" - ПС "Кубань" и его  
неотъемлемых технологических частей**

(наименование объекта, местоположение границ которого описано)

**Сведения о местоположении границ объекта**

<b>1</b>	<b>2</b>	<b>3</b>	<b>4</b>	<b>5</b>	<b>6</b>
251	438923,06	1325081,32	Метод спутниковых геодезических измерений (определений)	0,10	—
252	438941,17	1325203,48	Метод спутниковых геодезических измерений (определений)	0,10	—
253	438959,43	1325326,97	Метод спутниковых геодезических измерений (определений)	0,10	—
254	438977,70	1325450,22	Метод спутниковых геодезических измерений (определений)	0,10	—
255	438995,76	1325573,78	Метод спутниковых геодезических измерений (определений)	0,10	—
256	439013,46	1325695,26	Метод спутниковых геодезических измерений (определений)	0,10	—
257	439031,85	1325819,97	Метод спутниковых геодезических измерений (определений)	0,10	—
258	439048,09	1325927,82	Метод спутниковых геодезических измерений (определений)	0,10	—
259	439105,39	1325953,99	Метод спутниковых геодезических измерений (определений)	0,10	—



**ГРАФИЧЕСКОЕ ОПИСАНИЕ**

местоположения границ населенных пунктов, территориальных зон,  
особо охраняемых природных территорий,  
зон с особыми условиями использования территории

**Публичный сервитут в отношении земель и земельных участков в целях эксплуатации  
существующего линейного объекта системы электроснабжения регионального значения  
"Линии электропередачи ВЛ 35 кВ, Л-649, ПС "Стародворцовска" - ПС "Кубань" и его  
неотъемлемых технологических частей**

(наименование объекта, местоположение границ которого описано)

**Сведения о местоположении границ объекта**

<b>1</b>	<b>2</b>	<b>3</b>	<b>4</b>	<b>5</b>	<b>6</b>
260	439152,81	1325975,71	Метод спутниковых геодезических измерений (определений)	0,10	—
261	439153,71	1325976,53	Метод спутниковых геодезических измерений (определений)	0,10	—
262	439153,96	1325977,26	Метод спутниковых геодезических измерений (определений)	0,10	—
263	439169,30	1326089,28	Метод спутниковых геодезических измерений (определений)	0,10	—
264	439187,32	1326210,95	Метод спутниковых геодезических измерений (определений)	0,10	—
265	439205,10	1326333,18	Метод спутниковых геодезических измерений (определений)	0,10	—
266	439222,65	1326455,21	Метод спутниковых геодезических измерений (определений)	0,10	—
267	439240,23	1326575,79	Метод спутниковых геодезических измерений (определений)	0,10	—
268	439258,11	1326698,36	Метод спутниковых геодезических измерений (определений)	0,10	—

**ГРАФИЧЕСКОЕ ОПИСАНИЕ**

местоположения границ населенных пунктов, территориальных зон,  
особо охраняемых природных территорий,  
зон с особыми условиями использования территории

**Публичный сервитут в отношении земель и земельных участков в целях эксплуатации  
существующего линейного объекта системы электроснабжения регионального значения  
"Линии электропередачи ВЛ 35 кВ, Л-649, ПС "Стародворцовска" - ПС "Кубань" и его  
неотъемлемых технологических частей**

(наименование объекта, местоположение границ которого описано)

**Сведения о местоположении границ объекта**

<b>1</b>	<b>2</b>	<b>3</b>	<b>4</b>	<b>5</b>	<b>6</b>
269	439274,73	1326814,37	Метод спутниковых геодезических измерений (определений)	0,10	—
270	439293,32	1326938,40	Метод спутниковых геодезических измерений (определений)	0,10	—
271	439311,27	1327063,85	Метод спутниковых геодезических измерений (определений)	0,10	—
272	439329,33	1327189,70	Метод спутниковых геодезических измерений (определений)	0,10	—
273	439347,65	1327315,73	Метод спутниковых геодезических измерений (определений)	0,10	—
274	439365,54	1327439,05	Метод спутниковых геодезических измерений (определений)	0,10	—
275	439383,68	1327563,36	Метод спутниковых геодезических измерений (определений)	0,10	—
276	439401,76	1327687,72	Метод спутниковых геодезических измерений (определений)	0,10	—
277	439419,92	1327813,37	Метод спутниковых геодезических измерений (определений)	0,10	—

**ГРАФИЧЕСКОЕ ОПИСАНИЕ**

местоположения границ населенных пунктов, территориальных зон,  
особо охраняемых природных территорий,  
зон с особыми условиями использования территории

**Публичный сервитут в отношении земель и земельных участков в целях эксплуатации  
существующего линейного объекта системы электроснабжения регионального значения  
"Линии электропередачи ВЛ 35 кВ, Л-649, ПС "Стародворцовска" - ПС "Кубань" и его  
неотъемлемых технологических частей**

(наименование объекта, местоположение границ которого описано)

**Сведения о местоположении границ объекта**

<b>1</b>	<b>2</b>	<b>3</b>	<b>4</b>	<b>5</b>	<b>6</b>
278	439437,91	1327936,22	Метод спутниковых геодезических измерений (определений)	0,10	—
279	439455,18	1328057,67	Метод спутниковых геодезических измерений (определений)	0,10	—
280	439473,67	1328165,20	Метод спутниковых геодезических измерений (определений)	0,10	—
281	439489,26	1328291,26	Метод спутниковых геодезических измерений (определений)	0,10	—
282	439507,33	1328415,40	Метод спутниковых геодезических измерений (определений)	0,10	—
283	439525,29	1328539,70	Метод спутниковых геодезических измерений (определений)	0,10	—
284	439543,61	1328666,22	Метод спутниковых геодезических измерений (определений)	0,10	—
285	439561,95	1328792,32	Метод спутниковых геодезических измерений (определений)	0,10	—
286	439580,58	1328916,49	Метод спутниковых геодезических измерений (определений)	0,10	—

**ГРАФИЧЕСКОЕ ОПИСАНИЕ**

местоположения границ населенных пунктов, территориальных зон,  
особо охраняемых природных территорий,  
зон с особыми условиями использования территории

**Публичный сервитут в отношении земель и земельных участков в целях эксплуатации  
существующего линейного объекта системы электроснабжения регионального значения  
"Линии электропередачи ВЛ 35 кВ, Л-649, ПС "Стародворцовска" - ПС "Кубань" и его  
неотъемлемых технологических частей**

(наименование объекта, местоположение границ которого описано)

**Сведения о местоположении границ объекта**

<b>1</b>	<b>2</b>	<b>3</b>	<b>4</b>	<b>5</b>	<b>6</b>
287	439598,43	1329041,57	Метод спутниковых геодезических измерений (определений)	0,10	—
288	439616,31	1329166,30	Метод спутниковых геодезических измерений (определений)	0,10	—
289	439634,85	1329291,36	Метод спутниковых геодезических измерений (определений)	0,10	—
290	439652,72	1329414,67	Метод спутниковых геодезических измерений (определений)	0,10	—
291	439670,72	1329539,38	Метод спутниковых геодезических измерений (определений)	0,10	—
292	439689,01	1329664,40	Метод спутниковых геодезических измерений (определений)	0,10	—
293	439707,49	1329789,53	Метод спутниковых геодезических измерений (определений)	0,10	—
294	439725,79	1329914,79	Метод спутниковых геодезических измерений (определений)	0,10	—
295	439741,49	1330021,86	Метод спутниковых геодезических измерений (определений)	0,10	—

**ГРАФИЧЕСКОЕ ОПИСАНИЕ**

местоположения границ населенных пунктов, территориальных зон,  
особо охраняемых природных территорий,  
зон с особыми условиями использования территории

**Публичный сервитут в отношении земель и земельных участков в целях эксплуатации  
существующего линейного объекта системы электроснабжения регионального значения  
"Линии электропередачи ВЛ 35 кВ, Л-649, ПС "Стародворцовска" - ПС "Кубань" и его  
неотъемлемых технологических частей**

(наименование объекта, местоположение границ которого описано)

**Сведения о местоположении границ объекта**

1	2	3	4	5	6
296	439810,07	1330089,04	Метод спутниковых геодезических измерений (определений)	0,10	—
297	439885,63	1330163,38	Метод спутниковых геодезических измерений (определений)	0,10	—
298	439982,26	1330160,88	Метод спутниковых геодезических измерений (определений)	0,10	—
299	440089,42	1330157,52	Метод спутниковых геодезических измерений (определений)	0,10	—
300	440195,76	1330154,16	Метод спутниковых геодезических измерений (определений)	0,10	—
301	440301,41	1330150,45	Метод спутниковых геодезических измерений (определений)	0,10	—
302	440407,44	1330147,54	Метод спутниковых геодезических измерений (определений)	0,10	—
303	440505,01	1330144,33	Метод спутниковых геодезических измерений (определений)	0,10	—
304	440506,80	1330145,33	Метод спутниковых геодезических измерений (определений)	0,10	—

**ГРАФИЧЕСКОЕ ОПИСАНИЕ**

местоположения границ населенных пунктов, территориальных зон,  
особо охраняемых природных территорий,  
зон с особыми условиями использования территории

**Публичный сервитут в отношении земель и земельных участков в целях эксплуатации  
существующего линейного объекта системы электроснабжения регионального значения  
"Линии электропередачи ВЛ 35 кВ, Л-649, ПС "Стародворцовска" - ПС "Кубань" и его  
неотъемлемых технологических частей**

(наименование объекта, местоположение границ которого описано)

**Сведения о местоположении границ объекта**

<b>1</b>	<b>2</b>	<b>3</b>	<b>4</b>	<b>5</b>	<b>6</b>
305	440506,86	1330145,44	Метод спутниковых геодезических измерений (определений)	0,10	—
306	440561,91	1330256,13	Метод спутниковых геодезических измерений (определений)	0,10	—
307	440577,78	1330249,46	Метод спутниковых геодезических измерений (определений)	0,10	—
308	440578,55	1330249,30	Метод спутниковых геодезических измерений (определений)	0,10	—
309	440580,28	1330250,30	Метод спутниковых геодезических измерений (определений)	0,10	—
310	440580,46	1330250,69	Метод спутниковых геодезических измерений (определений)	0,10	—
311	440581,87	1330255,09	Метод спутниковых геодезических измерений (определений)	0,10	—
312	440581,69	1330256,70	Метод спутниковых геодезических измерений (определений)	0,10	—
313	440580,86	1330257,49	Метод спутниковых геодезических измерений (определений)	0,10	—

**ГРАФИЧЕСКОЕ ОПИСАНИЕ**

местоположения границ населенных пунктов, территориальных зон,  
особо охраняемых природных территорий,  
зон с особыми условиями использования территории

**Публичный сервитут в отношении земель и земельных участков в целях эксплуатации  
существующего линейного объекта системы электроснабжения регионального значения  
"Линии электропередачи ВЛ 35 кВ, Л-649, ПС "Стародворцовска" - ПС "Кубань" и его  
неотъемлемых технологических частей**

(наименование объекта, местоположение границ которого описано)

**Сведения о местоположении границ объекта**

1	2	3	4	5	6
314	440560,10	1330267,95	Метод спутниковых геодезических измерений (определений)	0,10	—
315	440559,20	1330268,16	Метод спутниковых геодезических измерений (определений)	0,10	—
316	440557,47	1330267,16	Метод спутниковых геодезических измерений (определений)	0,10	—
317	440557,41	1330267,06	Метод спутниковых геодезических измерений (определений)	0,10	—
318	440500,53	1330153,56	Метод спутниковых геодезических измерений (определений)	0,10	—
319	440409,30	1330157,48	Метод спутниковых геодезических измерений (определений)	0,10	—
320	440303,25	1330160,39	Метод спутниковых геодезических измерений (определений)	0,10	—
321	440197,03	1330164,16	Метод спутниковых геодезических измерений (определений)	0,10	—
322	440090,64	1330167,72	Метод спутниковых геодезических измерений (определений)	0,10	—

**ГРАФИЧЕСКОЕ ОПИСАНИЕ**

местоположения границ населенных пунктов, территориальных зон,  
особо охраняемых природных территорий,  
зон с особыми условиями использования территории

**Публичный сервитут в отношении земель и земельных участков в целях эксплуатации  
существующего линейного объекта системы электроснабжения регионального значения  
"Линии электропередачи ВЛ 35 кВ, Л-649, ПС "Стародворцовска" - ПС "Кубань" и его  
неотъемлемых технологических частей**

(наименование объекта, местоположение границ которого описано)

**Сведения о местоположении границ объекта**

<b>1</b>	<b>2</b>	<b>3</b>	<b>4</b>	<b>5</b>	<b>6</b>
323	439983,47	1330171,08	Метод спутниковых геодезических измерений (определений)	0,10	—
324	439883,53	1330173,61	Метод спутниковых геодезических измерений (определений)	0,10	—
325	439882,09	1330173,05	Метод спутниковых геодезических измерений (определений)	0,10	—
326	439803,33	1330096,50	Метод спутниковых геодезических измерений (определений)	0,10	—
327	439733,09	1330027,39	Метод спутниковых геодезических измерений (определений)	0,10	—
328	439732,76	1330026,96	Метод спутниковых геодезических измерений (определений)	0,10	—
329	439732,51	1330026,26	Метод спутниковых геодезических измерений (определений)	0,10	—
330	439715,89	1329915,59	Метод спутниковых геодезических измерений (определений)	0,10	—
331	439697,59	1329790,32	Метод спутниковых геодезических измерений (определений)	0,10	—



**ГРАФИЧЕСКОЕ ОПИСАНИЕ**

местоположения границ населенных пунктов, территориальных зон,  
особо охраняемых природных территорий,  
зон с особыми условиями использования территории

**Публичный сервитут в отношении земель и земельных участков в целях эксплуатации  
существующего линейного объекта системы электроснабжения регионального значения  
"Линии электропередачи ВЛ 35 кВ, Л-649, ПС "Стародворцовска" - ПС "Кубань" и его  
неотъемлемых технологических частей**

(наименование объекта, местоположение границ которого описано)

**Сведения о местоположении границ объекта**

1	2	3	4	5	6
332	439679,11	1329665,19	Метод спутниковых геодезических измерений (определений)	0,10	—
333	439660,82	1329540,17	Метод спутниковых геодезических измерений (определений)	0,10	—
334	439642,82	1329415,46	Метод спутниковых геодезических измерений (определений)	0,10	—
335	439624,95	1329292,15	Метод спутниковых геодезических измерений (определений)	0,10	—
336	439606,41	1329167,09	Метод спутниковых геодезических измерений (определений)	0,10	—
337	439588,53	1329042,35	Метод спутниковых геодезических измерений (определений)	0,10	—
338	439570,68	1328917,29	Метод спутниковых геодезических измерений (определений)	0,10	—
339	439552,05	1328793,12	Метод спутниковых геодезических измерений (определений)	0,10	—
340	439533,71	1328667,01	Метод спутниковых геодезических измерений (определений)	0,10	—

**ГРАФИЧЕСКОЕ ОПИСАНИЕ**

местоположения границ населенных пунктов, территориальных зон,  
особо охраняемых природных территорий,  
зон с особыми условиями использования территории

**Публичный сервитут в отношении земель и земельных участков в целях эксплуатации  
существующего линейного объекта системы электроснабжения регионального значения  
"Линии электропередачи ВЛ 35 кВ, Л-649, ПС "Стародворцовска" - ПС "Кубань" и его  
неотъемлемых технологических частей**

(наименование объекта, местоположение границ которого описано)

**Сведения о местоположении границ объекта**

<b>1</b>	<b>2</b>	<b>3</b>	<b>4</b>	<b>5</b>	<b>6</b>
341	439515,39	1328540,49	Метод спутниковых геодезических измерений (определений)	0,10	—
342	439497,43	1328416,19	Метод спутниковых геодезических измерений (определений)	0,10	—
343	439479,36	1328292,03	Метод спутниковых геодезических измерений (определений)	0,10	—
344	439461,39	1328166,94	Метод спутниковых геодезических измерений (определений)	0,10	—
345	439445,28	1328058,49	Метод спутниковых геодезических измерений (определений)	0,10	—
346	439428,01	1327937,00	Метод спутниковых геодезических измерений (определений)	0,10	—
347	439410,02	1327814,16	Метод спутниковых геодезических измерений (определений)	0,10	—
348	439391,86	1327688,51	Метод спутниковых геодезических измерений (определений)	0,10	—
349	439373,78	1327564,15	Метод спутниковых геодезических измерений (определений)	0,10	—

**ГРАФИЧЕСКОЕ ОПИСАНИЕ**

местоположения границ населенных пунктов, территориальных зон,  
особо охраняемых природных территорий,  
зон с особыми условиями использования территории

**Публичный сервитут в отношении земель и земельных участков в целях эксплуатации  
существующего линейного объекта системы электроснабжения регионального значения  
"Линии электропередачи ВЛ 35 кВ, Л-649, ПС "Стародворцовска" - ПС "Кубань" и его  
неотъемлемых технологических частей**

(наименование объекта, местоположение границ которого описано)

**Сведения о местоположении границ объекта**

<b>1</b>	<b>2</b>	<b>3</b>	<b>4</b>	<b>5</b>	<b>6</b>
350	439355,64	1327439,84	Метод спутниковых геодезических измерений (определений)	0,10	—
351	439337,75	1327316,52	Метод спутниковых геодезических измерений (определений)	0,10	—
352	439319,43	1327190,48	Метод спутниковых геодезических измерений (определений)	0,10	—
353	439301,55	1327065,80	Метод спутниковых геодезических измерений (определений)	0,10	—
354	439283,44	1326939,46	Метод спутниковых геодезических измерений (определений)	0,10	—
355	439264,85	1326815,43	Метод спутниковых геодезических измерений (определений)	0,10	—
356	439248,23	1326699,41	Метод спутниковых геодезических измерений (определений)	0,10	—
357	439230,35	1326576,84	Метод спутниковых геодезических измерений (определений)	0,10	—
358	439212,77	1326456,26	Метод спутниковых геодезических измерений (определений)	0,10	—

**ГРАФИЧЕСКОЕ ОПИСАНИЕ**

местоположения границ населенных пунктов, территориальных зон,  
особо охраняемых природных территорий,  
зон с особыми условиями использования территории

**Публичный сервитут в отношении земель и земельных участков в целях эксплуатации  
существующего линейного объекта системы электроснабжения регионального значения  
"Линии электропередачи ВЛ 35 кВ, Л-649, ПС "Стародворцовска" - ПС "Кубань" и его  
неотъемлемых технологических частей**  
(наименование объекта, местоположение границ которого описано)

**Сведения о местоположении границ объекта**

<b>1</b>	<b>2</b>	<b>3</b>	<b>4</b>	<b>5</b>	<b>6</b>
359	439195,22	1326334,23	Метод спутниковых геодезических измерений (определений)	0,10	—
360	439177,44	1326212,00	Метод спутниковых геодезических измерений (определений)	0,10	—
361	439159,42	1326090,32	Метод спутниковых геодезических измерений (определений)	0,10	—
362	439145,15	1325982,83	Метод спутниковых геодезических измерений (определений)	0,10	—
363	439102,13	1325963,25	Метод спутниковых геодезических измерений (определений)	0,10	—
364	439040,81	1325935,40	Метод спутниковых геодезических измерений (определений)	0,10	—
365	439039,91	1325934,58	Метод спутниковых геодезических измерений (определений)	0,10	—
366	439039,66	1325933,89	Метод спутниковых геодезических измерений (определений)	0,10	—
367	439022,16	1325820,62	Метод спутниковых геодезических измерений (определений)	0,10	—

**ГРАФИЧЕСКОЕ ОПИСАНИЕ**

местоположения границ населенных пунктов, территориальных зон,  
особо охраняемых природных территорий,  
зон с особыми условиями использования территории

**Публичный сервитут в отношении земель и земельных участков в целях эксплуатации  
существующего линейного объекта системы электроснабжения регионального значения  
"Линии электропередачи ВЛ 35 кВ, Л-649, ПС "Стародворцовска" - ПС "Кубань" и его  
неотъемлемых технологических частей**

(наименование объекта, местоположение границ которого описано)

**Сведения о местоположении границ объекта**

<b>1</b>	<b>2</b>	<b>3</b>	<b>4</b>	<b>5</b>	<b>6</b>
368	439003,77	1325695,89	Метод спутниковых геодезических измерений (определений)	0,10	—
369	438986,07	1325574,41	Метод спутниковых геодезических измерений (определений)	0,10	—
370	438968,01	1325450,85	Метод спутниковых геодезических измерений (определений)	0,10	—
371	438949,74	1325327,60	Метод спутниковых геодезических измерений (определений)	0,10	—
372	438931,48	1325204,11	Метод спутниковых геодезических измерений (определений)	0,10	—
373	438913,37	1325081,95	Метод спутниковых геодезических измерений (определений)	0,10	—
374	438895,04	1324956,70	Метод спутниковых геодезических измерений (определений)	0,10	—
375	438876,86	1324834,84	Метод спутниковых геодезических измерений (определений)	0,10	—
376	438865,30	1324741,46	Метод спутниковых геодезических измерений (определений)	0,10	—

**ГРАФИЧЕСКОЕ ОПИСАНИЕ**

местоположения границ населенных пунктов, территориальных зон,  
особо охраняемых природных территорий,  
зон с особыми условиями использования территории

**Публичный сервитут в отношении земель и земельных участков в целях эксплуатации  
существующего линейного объекта системы электроснабжения регионального значения  
"Линии электропередачи ВЛ 35 кВ, Л-649, ПС "Стародворцовска" - ПС "Кубань" и его  
неотъемлемых технологических частей**

(наименование объекта, местоположение границ которого описано)

**Сведения о местоположении границ объекта**

<b>1</b>	<b>2</b>	<b>3</b>	<b>4</b>	<b>5</b>	<b>6</b>
377	438859,47	1324739,90	Метод спутниковых геодезических измерений (определений)	0,10	—
378	438853,98	1324734,41	Метод спутниковых геодезических измерений (определений)	0,10	—
379	438851,97	1324726,91	Метод спутниковых геодезических измерений (определений)	0,10	—
380	438853,98	1324719,41	Метод спутниковых геодезических измерений (определений)	0,10	—
381	438859,47	1324713,92	Метод спутниковых геодезических измерений (определений)	0,10	—
382	438866,97	1324711,91	Метод спутниковых геодезических измерений (определений)	0,10	—
383	438871,63	1324713,16	Метод спутниковых геодезических измерений (определений)	0,10	—
384	438917,71	1324637,26	Метод спутниковых геодезических измерений (определений)	0,10	—
385	438971,05	1324550,72	Метод спутниковых геодезических измерений (определений)	0,10	—

**ГРАФИЧЕСКОЕ ОПИСАНИЕ**

местоположения границ населенных пунктов, территориальных зон,  
особо охраняемых природных территорий,  
зон с особыми условиями использования территории

**Публичный сервитут в отношении земель и земельных участков в целях эксплуатации  
существующего линейного объекта системы электроснабжения регионального значения  
"Линии электропередачи ВЛ 35 кВ, Л-649, ПС "Стародворцовска" - ПС "Кубань" и его  
неотъемлемых технологических частей**

(наименование объекта, местоположение границ которого описано)

**Сведения о местоположении границ объекта**

<b>1</b>	<b>2</b>	<b>3</b>	<b>4</b>	<b>5</b>	<b>6</b>
386	439023,88	1324464,66	Метод спутниковых геодезических измерений (определений)	0,10	—
387	439068,82	1324391,85	Метод спутниковых геодезических измерений (определений)	0,10	—
388	439126,50	1324299,39	Метод спутниковых геодезических измерений (определений)	0,10	—
389	439184,69	1324204,84	Метод спутниковых геодезических измерений (определений)	0,10	—
390	439238,47	1324118,00	Метод спутниковых геодезических измерений (определений)	0,10	—
391	439291,74	1324031,59	Метод спутниковых геодезических измерений (определений)	0,10	—
392	439344,16	1323946,53	Метод спутниковых геодезических измерений (определений)	0,10	—
393	439397,01	1323861,14	Метод спутниковых геодезических измерений (определений)	0,10	—
394	439452,84	1323767,00	Метод спутниковых геодезических измерений (определений)	0,10	—

**ГРАФИЧЕСКОЕ ОПИСАНИЕ**

местоположения границ населенных пунктов, территориальных зон,  
особо охраняемых природных территорий,  
зон с особыми условиями использования территории

**Публичный сервитут в отношении земель и земельных участков в целях эксплуатации  
существующего линейного объекта системы электроснабжения регионального значения  
"Линии электропередачи ВЛ 35 кВ, Л-649, ПС "Стародворцовска" - ПС "Кубань" и его  
неотъемлемых технологических частей**

(наименование объекта, местоположение границ которого описано)

**Сведения о местоположении границ объекта**

<b>1</b>	<b>2</b>	<b>3</b>	<b>4</b>	<b>5</b>	<b>6</b>
395	439507,81	1323681,63	Метод спутниковых геодезических измерений (определений)	0,10	—
396	439505,38	1323679,20	Метод спутниковых геодезических измерений (определений)	0,10	—
397	439503,37	1323671,70	Метод спутниковых геодезических измерений (определений)	0,10	—
398	439505,38	1323664,20	Метод спутниковых геодезических измерений (определений)	0,10	—
399	439510,87	1323658,71	Метод спутниковых геодезических измерений (определений)	0,10	—
400	439518,37	1323656,70	Метод спутниковых геодезических измерений (определений)	0,10	—
401	439521,74	1323657,60	Метод спутниковых геодезических измерений (определений)	0,10	—
402	439554,73	1323593,95	Метод спутниковых геодезических измерений (определений)	0,10	—
403	439592,07	1323526,59	Метод спутниковых геодезических измерений (определений)	0,10	—



**ГРАФИЧЕСКОЕ ОПИСАНИЕ**

местоположения границ населенных пунктов, территориальных зон,  
особо охраняемых природных территорий,  
зон с особыми условиями использования территории

**Публичный сервитут в отношении земель и земельных участков в целях эксплуатации  
существующего линейного объекта системы электроснабжения регионального значения  
"Линии электропередачи ВЛ 35 кВ, Л-649, ПС "Стародворцовска" - ПС "Кубань" и его  
неотъемлемых технологических частей**  
(наименование объекта, местоположение границ которого описано)

**Сведения о местоположении границ объекта**

<b>1</b>	<b>2</b>	<b>3</b>	<b>4</b>	<b>5</b>	<b>6</b>
404	439615,02	1323485,47	Метод спутниковых геодезических измерений (определений)	0,10	—
405	439653,06	1323421,01	Метод спутниковых геодезических измерений (определений)	0,10	—
406	439710,92	1323316,41	Метод спутниковых геодезических измерений (определений)	0,10	—
407	439753,80	1323240,42	Метод спутниковых геодезических измерений (определений)	0,10	—
408	439750,64	1323237,26	Метод спутниковых геодезических измерений (определений)	0,10	—
409	439748,63	1323229,76	Метод спутниковых геодезических измерений (определений)	0,10	—
410	439750,64	1323222,26	Метод спутниковых геодезических измерений (определений)	0,10	—
411	439756,13	1323216,77	Метод спутниковых геодезических измерений (определений)	0,10	—
412	439763,63	1323214,76	Метод спутниковых геодезических измерений (определений)	0,10	—

**ГРАФИЧЕСКОЕ ОПИСАНИЕ**

местоположения границ населенных пунктов, территориальных зон,  
особо охраняемых природных территорий,  
зон с особыми условиями использования территории

**Публичный сервитут в отношении земель и земельных участков в целях эксплуатации  
существующего линейного объекта системы электроснабжения регионального значения  
"Линии электропередачи ВЛ 35 кВ, Л-649, ПС "Стародворцовска" - ПС "Кубань" и его  
неотъемлемых технологических частей**

(наименование объекта, местоположение границ которого описано)

**Сведения о местоположении границ объекта**

<b>1</b>	<b>2</b>	<b>3</b>	<b>4</b>	<b>5</b>	<b>6</b>
413	439771,13	1323216,77	Метод спутниковых геодезических измерений (определений)	0,10	—
414	439775,44	1323221,08	Метод спутниковых геодезических измерений (определений)	0,10	—
415	439859,78	1323187,36	Метод спутниковых геодезических измерений (определений)	0,10	—
416	439859,27	1323185,45	Метод спутниковых геодезических измерений (определений)	0,10	—
417	439861,28	1323177,95	Метод спутниковых геодезических измерений (определений)	0,10	—
418	439866,77	1323172,46	Метод спутниковых геодезических измерений (определений)	0,10	—
419	439874,27	1323170,45	Метод спутниковых геодезических измерений (определений)	0,10	—
420	439878,20	1323171,50	Метод спутниковых геодезических измерений (определений)	0,10	—
421	439942,99	1323056,21	Метод спутниковых геодезических измерений (определений)	0,10	—

**ГРАФИЧЕСКОЕ ОПИСАНИЕ**

местоположения границ населенных пунктов, территориальных зон,  
особо охраняемых природных территорий,  
зон с особыми условиями использования территории

**Публичный сервитут в отношении земель и земельных участков в целях эксплуатации  
существующего линейного объекта системы электроснабжения регионального значения  
"Линии электропередачи ВЛ 35 кВ, Л-649, ПС "Стародворцовска" - ПС "Кубань" и его  
неотъемлемых технологических частей**

(наименование объекта, местоположение границ которого описано)

**Сведения о местоположении границ объекта**

<b>1</b>	<b>2</b>	<b>3</b>	<b>4</b>	<b>5</b>	<b>6</b>
422	439996,95	1322960,66	Метод спутниковых геодезических измерений (определений)	0,10	—
423	440050,05	1322866,04	Метод спутниковых геодезических измерений (определений)	0,10	—
424	440103,13	1322771,99	Метод спутниковых геодезических измерений (определений)	0,10	—
425	440157,91	1322674,29	Метод спутниковых геодезических измерений (определений)	0,10	—
426	440212,92	1322576,73	Метод спутниковых геодезических измерений (определений)	0,10	—
427	440262,57	1322488,22	Метод спутниковых геодезических измерений (определений)	0,10	—
428	440307,81	1322407,98	Метод спутниковых геодезических измерений (определений)	0,10	—
429	440304,75	1322404,92	Метод спутниковых геодезических измерений (определений)	0,10	—
430	440302,74	1322397,42	Метод спутниковых геодезических измерений (определений)	0,10	—

**ГРАФИЧЕСКОЕ ОПИСАНИЕ**

местоположения границ населенных пунктов, территориальных зон,  
особо охраняемых природных территорий,  
зон с особыми условиями использования территории

**Публичный сервитут в отношении земель и земельных участков в целях эксплуатации  
существующего линейного объекта системы электроснабжения регионального значения  
"Линии электропередачи ВЛ 35 кВ, Л-649, ПС "Стародворцовска" - ПС "Кубань" и его  
неотъемлемых технологических частей**

(наименование объекта, местоположение границ которого описано)

**Сведения о местоположении границ объекта**

1	2	3	4	5	6
431	440304,75	1322389,92	Метод спутниковых геодезических измерений (определений)	0,10	—
432	440310,24	1322384,43	Метод спутниковых геодезических измерений (определений)	0,10	—
433	440317,74	1322382,42	Метод спутниковых геодезических измерений (определений)	0,10	—
434	440322,17	1322383,61	Метод спутниковых геодезических измерений (определений)	0,10	—
435	440372,48	1322301,90	Метод спутниковых геодезических измерений (определений)	0,10	—
436	440429,92	1322208,60	Метод спутниковых геодезических измерений (определений)	0,10	—
437	440488,16	1322114,33	Метод спутниковых геодезических измерений (определений)	0,10	—
438	440546,53	1322019,51	Метод спутниковых геодезических измерений (определений)	0,10	—
439	440600,88	1321931,07	Метод спутниковых геодезических измерений (определений)	0,10	—

**ГРАФИЧЕСКОЕ ОПИСАНИЕ**

местоположения границ населенных пунктов, территориальных зон,  
особо охраняемых природных территорий,  
зон с особыми условиями использования территории

**Публичный сервитут в отношении земель и земельных участков в целях эксплуатации  
существующего линейного объекта системы электроснабжения регионального значения  
"Линии электропередачи ВЛ 35 кВ, Л-649, ПС "Стародворцовска" - ПС "Кубань" и его  
неотъемлемых технологических частей**

(наименование объекта, местоположение границ которого описано)

**Сведения о местоположении границ объекта**

1	2	3	4	5	6
440	440658,26	1321838,00	Метод спутниковых геодезических измерений (определений)	0,10	—
441	440716,17	1321744,15	Метод спутниковых геодезических измерений (определений)	0,10	—
442	440773,94	1321650,49	Метод спутниковых геодезических измерений (определений)	0,10	—
443	440830,01	1321559,31	Метод спутниковых геодезических измерений (определений)	0,10	—
444	440886,17	1321460,87	Метод спутниковых геодезических измерений (определений)	0,10	—
445	440933,73	1321383,99	Метод спутниковых геодезических измерений (определений)	0,10	—
446	440983,17	1321304,27	Метод спутниковых геодезических измерений (определений)	0,10	—
447	440985,82	1321231,57	Метод спутниковых геодезических измерений (определений)	0,10	—
448	440887,67	1321184,46	Метод спутниковых геодезических измерений (определений)	0,10	—

**ГРАФИЧЕСКОЕ ОПИСАНИЕ**

местоположения границ населенных пунктов, территориальных зон,  
особо охраняемых природных территорий,  
зон с особыми условиями использования территории

**Публичный сервитут в отношении земель и земельных участков в целях эксплуатации  
существующего линейного объекта системы электроснабжения регионального значения  
"Линии электропередачи ВЛ 35 кВ, Л-649, ПС "Стародворцовска" - ПС "Кубань" и его  
неотъемлемых технологических частей**

(наименование объекта, местоположение границ которого описано)

**Сведения о местоположении границ объекта**

<b>1</b>	<b>2</b>	<b>3</b>	<b>4</b>	<b>5</b>	<b>6</b>
449	440790,45	1321137,83	Метод спутниковых геодезических измерений (определений)	0,10	—
450	440690,96	1321089,98	Метод спутниковых геодезических измерений (определений)	0,10	—
451	440602,16	1321047,58	Метод спутниковых геодезических измерений (определений)	0,10	—
452	440503,16	1320999,57	Метод спутниковых геодезических измерений (определений)	0,10	—
453	440403,26	1320953,02	Метод спутниковых геодезических измерений (определений)	0,10	—
454	440302,58	1320904,16	Метод спутниковых геодезических измерений (определений)	0,10	—
455	440204,54	1320856,96	Метод спутниковых геодезических измерений (определений)	0,10	—
456	440106,18	1320809,93	Метод спутниковых геодезических измерений (определений)	0,10	—
457	440006,28	1320761,99	Метод спутниковых геодезических измерений (определений)	0,10	—

**ГРАФИЧЕСКОЕ ОПИСАНИЕ**

местоположения границ населенных пунктов, территориальных зон,  
особо охраняемых природных территорий,  
зон с особыми условиями использования территории

**Публичный сервитут в отношении земель и земельных участков в целях эксплуатации  
существующего линейного объекта системы электроснабжения регионального значения  
"Линии электропередачи ВЛ 35 кВ, Л-649, ПС "Стародворцовска" - ПС "Кубань" и его  
неотъемлемых технологических частей**

(наименование объекта, местоположение границ которого описано)

**Сведения о местоположении границ объекта**

<b>1</b>	<b>2</b>	<b>3</b>	<b>4</b>	<b>5</b>	<b>6</b>
458	439908,18	1320714,95	Метод спутниковых геодезических измерений (определений)	0,10	—
459	439810,37	1320668,04	Метод спутниковых геодезических измерений (определений)	0,10	—
460	439712,93	1320621,37	Метод спутниковых геодезических измерений (определений)	0,10	—
461	439615,17	1320574,81	Метод спутниковых геодезических измерений (определений)	0,10	—
462	439516,75	1320527,62	Метод спутниковых геодезических измерений (определений)	0,10	—
463	439423,24	1320482,93	Метод спутниковых геодезических измерений (определений)	0,10	—
464	439327,57	1320437,55	Метод спутниковых геодезических измерений (определений)	0,10	—
465	439271,37	1320412,59	Метод спутниковых геодезических измерений (определений)	0,10	—
466	439270,45	1320411,76	Метод спутниковых геодезических измерений (определений)	0,10	—

**ГРАФИЧЕСКОЕ ОПИСАНИЕ**

местоположения границ населенных пунктов, территориальных зон,  
особо охраняемых природных территорий,  
зон с особыми условиями использования территории

**Публичный сервитут в отношении земель и земельных участков в целях эксплуатации  
существующего линейного объекта системы электроснабжения регионального значения  
"Линии электропередачи ВЛ 35 кВ, Л-649, ПС "Стародворцовска" - ПС "Кубань" и его  
неотъемлемых технологических частей**

(наименование объекта, местоположение границ которого описано)

**Сведения о местоположении границ объекта**

<b>1</b>	<b>2</b>	<b>3</b>	<b>4</b>	<b>5</b>	<b>6</b>
467	439270,26	1320411,32	Метод спутниковых геодезических измерений (определений)	0,10	—
468	439242,01	1320313,80	Метод спутниковых геодезических измерений (определений)	0,10	—
469	439212,79	1320218,17	Метод спутниковых геодезических измерений (определений)	0,10	—
470	439181,65	1320120,57	Метод спутниковых геодезических измерений (определений)	0,10	—
471	439126,84	1320067,94	Метод спутниковых геодезических измерений (определений)	0,10	—
472	439075,45	1320020,78	Метод спутниковых геодезических измерений (определений)	0,10	—
473	438976,22	1319929,85	Метод спутниковых геодезических измерений (определений)	0,10	—
474	438923,15	1319881,13	Метод спутниковых геодезических измерений (определений)	0,10	—
475	438837,57	1319804,22	Метод спутниковых геодезических измерений (определений)	0,10	—



**ГРАФИЧЕСКОЕ ОПИСАНИЕ**

местоположения границ населенных пунктов, территориальных зон,  
особо охраняемых природных территорий,  
зон с особыми условиями использования территории

**Публичный сервитут в отношении земель и земельных участков в целях эксплуатации  
существующего линейного объекта системы электроснабжения регионального значения  
"Линии электропередачи ВЛ 35 кВ, Л-649, ПС "Стародворцовска" - ПС "Кубань" и его  
неотъемлемых технологических частей**

(наименование объекта, местоположение границ которого описано)

**Сведения о местоположении границ объекта**

<b>1</b>	<b>2</b>	<b>3</b>	<b>4</b>	<b>5</b>	<b>6</b>
476	438837,18	1319803,73	Метод спутниковых геодезических измерений (определений)	0,10	—
477	438836,99	1319802,18	Метод спутниковых геодезических измерений (определений)	0,10	—
478	438837,97	1319799,19	Метод спутниковых геодезических измерений (определений)	0,10	—
479	438852,01	1319756,60	Метод спутниковых геодезических измерений (определений)	0,10	—
480	438878,94	1319653,55	Метод спутниковых геодезических измерений (определений)	0,10	—
481	438904,93	1319557,02	Метод спутниковых геодезических измерений (определений)	0,10	—
482	438933,65	1319448,91	Метод спутниковых геодезических измерений (определений)	0,10	—
483	438966,98	1319321,79	Метод спутниковых геодезических измерений (определений)	0,10	—
484	438982,97	1319262,53	Метод спутниковых геодезических измерений (определений)	0,10	—

**ГРАФИЧЕСКОЕ ОПИСАНИЕ**

местоположения границ населенных пунктов, территориальных зон,  
особо охраняемых природных территорий,  
зон с особыми условиями использования территории

**Публичный сервитут в отношении земель и земельных участков в целях эксплуатации  
существующего линейного объекта системы электроснабжения регионального значения  
"Линии электропередачи ВЛ 35 кВ, Л-649, ПС "Стародворцовска" - ПС "Кубань" и его  
неотъемлемых технологических частей**

(наименование объекта, местоположение границ которого описано)

**Сведения о местоположении границ объекта**

<b>1</b>	<b>2</b>	<b>3</b>	<b>4</b>	<b>5</b>	<b>6</b>
485	438977,52	1319257,08	Метод спутниковых геодезических измерений (определений)	0,10	—
486	438975,51	1319249,58	Метод спутниковых геодезических измерений (определений)	0,10	—
487	438977,52	1319242,08	Метод спутниковых геодезических измерений (определений)	0,10	—
488	438983,01	1319236,59	Метод спутниковых геодезических измерений (определений)	0,10	—
489	438990,51	1319234,58	Метод спутниковых геодезических измерений (определений)	0,10	—
490	438994,80	1319235,73	Метод спутниковых геодезических измерений (определений)	0,10	—
491	439036,87	1319170,01	Метод спутниковых геодезических измерений (определений)	0,10	—
492	439093,75	1319080,52	Метод спутниковых геодезических измерений (определений)	0,10	—
493	439149,57	1318989,30	Метод спутниковых геодезических измерений (определений)	0,10	—

**ГРАФИЧЕСКОЕ ОПИСАНИЕ**

местоположения границ населенных пунктов, территориальных зон,  
особо охраняемых природных территорий,  
зон с особыми условиями использования территории

**Публичный сервитут в отношении земель и земельных участков в целях эксплуатации  
существующего линейного объекта системы электроснабжения регионального значения  
"Линии электропередачи ВЛ 35 кВ, Л-649, ПС "Стародворцовска" - ПС "Кубань" и его  
неотъемлемых технологических частей**

(наименование объекта, местоположение границ которого описано)

**Сведения о местоположении границ объекта**

1	2	3	4	5	6
494	439205,36	1318901,52	Метод спутниковых геодезических измерений (определений)	0,10	—
495	439262,36	1318812,08	Метод спутниковых геодезических измерений (определений)	0,10	—
496	439318,88	1318723,60	Метод спутниковых геодезических измерений (определений)	0,10	—
497	439375,22	1318634,84	Метод спутниковых геодезических измерений (определений)	0,10	—
498	439429,63	1318549,17	Метод спутниковых геодезических измерений (определений)	0,10	—
499	439487,30	1318458,69	Метод спутниковых геодезических измерений (определений)	0,10	—
500	439544,09	1318369,75	Метод спутниковых геодезических измерений (определений)	0,10	—
501	439600,35	1318281,39	Метод спутниковых геодезических измерений (определений)	0,10	—
502	439657,17	1318192,33	Метод спутниковых геодезических измерений (определений)	0,10	—

**ГРАФИЧЕСКОЕ ОПИСАНИЕ**

местоположения границ населенных пунктов, территориальных зон,  
особо охраняемых природных территорий,  
зон с особыми условиями использования территории

**Публичный сервитут в отношении земель и земельных участков в целях эксплуатации  
существующего линейного объекта системы электроснабжения регионального значения  
"Линии электропередачи ВЛ 35 кВ, Л-649, ПС "Стародворцовска" - ПС "Кубань" и его  
неотъемлемых технологических частей**

(наименование объекта, местоположение границ которого описано)

**Сведения о местоположении границ объекта**

<b>1</b>	<b>2</b>	<b>3</b>	<b>4</b>	<b>5</b>	<b>6</b>
503	439706,47	1318116,29	Метод спутниковых геодезических измерений (определений)	0,10	—
504	439703,71	1318113,53	Метод спутниковых геодезических измерений (определений)	0,10	—
505	439701,70	1318106,03	Метод спутниковых геодезических измерений (определений)	0,10	—
506	439703,07	1318100,94	Метод спутниковых геодезических измерений (определений)	0,10	—
507	439619,72	1318046,12	Метод спутниковых геодезических измерений (определений)	0,10	—
508	439524,36	1317982,97	Метод спутниковых геодезических измерений (определений)	0,10	—
509	439429,90	1317920,38	Метод спутниковых геодезических измерений (определений)	0,10	—
510	439338,05	1317859,43	Метод спутниковых геодезических измерений (определений)	0,10	—
511	439250,21	1317801,51	Метод спутниковых геодезических измерений (определений)	0,10	—

**ГРАФИЧЕСКОЕ ОПИСАНИЕ**

местоположения границ населенных пунктов, территориальных зон,  
особо охраняемых природных территорий,  
зон с особыми условиями использования территории

**Публичный сервитут в отношении земель и земельных участков в целях эксплуатации  
существующего линейного объекта системы электроснабжения регионального значения  
"Линии электропередачи ВЛ 35 кВ, Л-649, ПС "Стародворцовска" - ПС "Кубань" и его  
неотъемлемых технологических частей**

(наименование объекта, местоположение границ которого описано)

**Сведения о местоположении границ объекта**

<b>1</b>	<b>2</b>	<b>3</b>	<b>4</b>	<b>5</b>	<b>6</b>
512	439248,10	1317803,62	Метод спутниковых геодезических измерений (определений)	0,10	—
513	439240,60	1317805,63	Метод спутниковых геодезических измерений (определений)	0,10	—
514	439233,10	1317803,62	Метод спутниковых геодезических измерений (определений)	0,10	—
515	439227,61	1317798,13	Метод спутниковых геодезических измерений (определений)	0,10	—
516	439225,60	1317790,63	Метод спутниковых геодезических измерений (определений)	0,10	—
517	439227,46	1317783,69	Метод спутниковых геодезических измерений (определений)	0,10	—
518	439164,98	1317726,14	Метод спутниковых геодезических измерений (определений)	0,10	—
519	439093,07	1317660,03	Метод спутниковых геодезических измерений (определений)	0,10	—
520	439020,07	1317592,72	Метод спутниковых геодезических измерений (определений)	0,10	—

**ГРАФИЧЕСКОЕ ОПИСАНИЕ**

местоположения границ населенных пунктов, территориальных зон,  
особо охраняемых природных территорий,  
зон с особыми условиями использования территории

**Публичный сервитут в отношении земель и земельных участков в целях эксплуатации  
существующего линейного объекта системы электроснабжения регионального значения  
"Линии электропередачи ВЛ 35 кВ, Л-649, ПС "Стародворцовска" - ПС "Кубань" и его  
неотъемлемых технологических частей**

(наименование объекта, местоположение границ которого описано)

**Сведения о местоположении границ объекта**

<b>1</b>	<b>2</b>	<b>3</b>	<b>4</b>	<b>5</b>	<b>6</b>
521	438950,28	1317528,64	Метод спутниковых геодезических измерений (определений)	0,10	—
522	438874,30	1317458,75	Метод спутниковых геодезических измерений (определений)	0,10	—
523	438811,76	1317401,27	Метод спутниковых геодезических измерений (определений)	0,10	—
524	438811,27	1317401,76	Метод спутниковых геодезических измерений (определений)	0,10	—
525	438803,77	1317403,77	Метод спутниковых геодезических измерений (определений)	0,10	—
526	438796,27	1317401,76	Метод спутниковых геодезических измерений (определений)	0,10	—
527	438790,78	1317396,27	Метод спутниковых геодезических измерений (определений)	0,10	—
528	438788,77	1317388,77	Метод спутниковых геодезических измерений (определений)	0,10	—
529	438790,78	1317381,27	Метод спутниковых геодезических измерений (определений)	0,10	—

**ГРАФИЧЕСКОЕ ОПИСАНИЕ**

местоположения границ населенных пунктов, территориальных зон,  
особо охраняемых природных территорий,  
зон с особыми условиями использования территории

**Публичный сервитут в отношении земель и земельных участков в целях эксплуатации  
существующего линейного объекта системы электроснабжения регионального значения  
"Линии электропередачи ВЛ 35 кВ, Л-649, ПС "Стародворцовска" - ПС "Кубань" и его  
неотъемлемых технологических частей**

(наименование объекта, местоположение границ которого описано)

**Сведения о местоположении границ объекта**

<b>1</b>	<b>2</b>	<b>3</b>	<b>4</b>	<b>5</b>	<b>6</b>
530	438794,41	1317377,64	Метод спутниковых геодезических измерений (определений)	0,10	—
531	438755,07	1317293,82	Метод спутниковых геодезических измерений (определений)	0,10	—
532	438709,09	1317197,05	Метод спутниковых геодезических измерений (определений)	0,10	—
533	438664,77	1317103,54	Метод спутниковых геодезических измерений (определений)	0,10	—
534	438624,20	1317018,26	Метод спутниковых геодезических измерений (определений)	0,10	—
535	438621,43	1317019,00	Метод спутниковых геодезических измерений (определений)	0,10	—
536	438613,93	1317016,99	Метод спутниковых геодезических измерений (определений)	0,10	—
537	438608,44	1317011,50	Метод спутниковых геодезических измерений (определений)	0,10	—
538	438606,43	1317004,00	Метод спутниковых геодезических измерений (определений)	0,10	—

**ГРАФИЧЕСКОЕ ОПИСАНИЕ**

местоположения границ населенных пунктов, территориальных зон,  
особо охраняемых природных территорий,  
зон с особыми условиями использования территории

**Публичный сервитут в отношении земель и земельных участков в целях эксплуатации  
существующего линейного объекта системы электроснабжения регионального значения  
"Линии электропередачи ВЛ 35 кВ, Л-649, ПС "Стародворцовска" - ПС "Кубань" и его  
неотъемлемых технологических частей**

(наименование объекта, местоположение границ которого описано)

**Сведения о местоположении границ объекта**

1	2	3	4	5	6
539	438608,44	1316996,50	Метод спутниковых геодезических измерений (определений)	0,10	—
540	438613,93	1316991,01	Метод спутниковых геодезических измерений (определений)	0,10	—
541	438621,43	1316989,00	Метод спутниковых геодезических измерений (определений)	0,10	—
542	438622,85	1316989,38	Метод спутниковых геодезических измерений (определений)	0,10	—
543	438656,51	1316897,85	Метод спутниковых геодезических измерений (определений)	0,10	—
544	438694,99	1316792,91	Метод спутниковых геодезических измерений (определений)	0,10	—
545	438733,95	1316687,87	Метод спутниковых геодезических измерений (определений)	0,10	—
546	438772,70	1316582,14	Метод спутниковых геодезических измерений (определений)	0,10	—
547	438811,96	1316476,36	Метод спутниковых геодезических измерений (определений)	0,10	—



**ГРАФИЧЕСКОЕ ОПИСАНИЕ**

местоположения границ населенных пунктов, территориальных зон,  
особо охраняемых природных территорий,  
зон с особыми условиями использования территории

**Публичный сервитут в отношении земель и земельных участков в целях эксплуатации  
существующего линейного объекта системы электроснабжения регионального значения  
"Линии электропередачи ВЛ 35 кВ, Л-649, ПС "Стародворцовска" - ПС "Кубань" и его  
неотъемлемых технологических частей**

(наименование объекта, местоположение границ которого описано)

**Сведения о местоположении границ объекта**

1	2	3	4	5	6
548	438849,87	1316370,99	Метод спутниковых геодезических измерений (определений)	0,10	—
549	438919,96	1316177,93	Метод спутниковых геодезических измерений (определений)	0,10	—
550	438966,93	1316056,87	Метод спутниковых геодезических измерений (определений)	0,10	—
551	439005,46	1315950,95	Метод спутниковых геодезических измерений (определений)	0,10	—
552	439039,71	1315858,34	Метод спутниковых геодезических измерений (определений)	0,10	—
553	439078,45	1315753,56	Метод спутниковых геодезических измерений (определений)	0,10	—
554	439116,73	1315649,80	Метод спутниковых геодезических измерений (определений)	0,10	—
555	439153,82	1315548,36	Метод спутниковых геодезических измерений (определений)	0,10	—
556	439192,69	1315444,03	Метод спутниковых геодезических измерений (определений)	0,10	—

**ГРАФИЧЕСКОЕ ОПИСАНИЕ**

местоположения границ населенных пунктов, территориальных зон,  
особо охраняемых природных территорий,  
зон с особыми условиями использования территории

**Публичный сервитут в отношении земель и земельных участков в целях эксплуатации  
существующего линейного объекта системы электроснабжения регионального значения  
"Линии электропередачи ВЛ 35 кВ, Л-649, ПС "Стародворцовска" - ПС "Кубань" и его  
неотъемлемых технологических частей**

(наименование объекта, местоположение границ которого описано)

**Сведения о местоположении границ объекта**

<b>1</b>	<b>2</b>	<b>3</b>	<b>4</b>	<b>5</b>	<b>6</b>
557	439231,09	1315339,23	Метод спутниковых геодезических измерений (определений)	0,10	—
558	439269,84	1315234,68	Метод спутниковых геодезических измерений (определений)	0,10	—
559	439308,38	1315130,31	Метод спутниковых геодезических измерений (определений)	0,10	—
560	439344,96	1315030,17	Метод спутниковых геодезических измерений (определений)	0,10	—
561	439388,48	1314912,82	Метод спутниковых геодезических измерений (определений)	0,10	—
562	439427,16	1314807,27	Метод спутниковых геодезических измерений (определений)	0,10	—
563	439466,49	1314699,87	Метод спутниковых геодезических измерений (определений)	0,10	—
564	439505,29	1314594,49	Метод спутниковых геодезических измерений (определений)	0,10	—
565	439544,50	1314488,77	Метод спутниковых геодезических измерений (определений)	0,10	—

**ГРАФИЧЕСКОЕ ОПИСАНИЕ**

местоположения границ населенных пунктов, территориальных зон,  
особо охраняемых природных территорий,  
зон с особыми условиями использования территории

**Публичный сервитут в отношении земель и земельных участков в целях эксплуатации  
существующего линейного объекта системы электроснабжения регионального значения  
"Линии электропередачи ВЛ 35 кВ, Л-649, ПС "Стародворцовска" - ПС "Кубань" и его  
неотъемлемых технологических частей**

(наименование объекта, местоположение границ которого описано)

**Сведения о местоположении границ объекта**

<b>1</b>	<b>2</b>	<b>3</b>	<b>4</b>	<b>5</b>	<b>6</b>
566	439567,94	1314425,99	Метод спутниковых геодезических измерений (определений)	0,10	—
567	439563,35	1314421,40	Метод спутниковых геодезических измерений (определений)	0,10	—
568	439561,34	1314413,90	Метод спутниковых геодезических измерений (определений)	0,10	—
569	439563,35	1314406,40	Метод спутниковых геодезических измерений (определений)	0,10	—
570	439568,84	1314400,91	Метод спутниковых геодезических измерений (определений)	0,10	—
571	439571,64	1314400,16	Метод спутниковых геодезических измерений (определений)	0,10	—
572	439570,15	1314377,63	Метод спутниковых геодезических измерений (определений)	0,10	—
573	439564,39	1314293,72	Метод спутниковых геодезических измерений (определений)	0,10	—
574	439559,72	1314292,47	Метод спутниковых геодезических измерений (определений)	0,10	—

**ГРАФИЧЕСКОЕ ОПИСАНИЕ**

местоположения границ населенных пунктов, территориальных зон,  
особо охраняемых природных территорий,  
зон с особыми условиями использования территории

**Публичный сервитут в отношении земель и земельных участков в целях эксплуатации  
существующего линейного объекта системы электроснабжения регионального значения  
"Линии электропередачи ВЛ 35 кВ, Л-649, ПС "Стародворцовска" - ПС "Кубань" и его  
неотъемлемых технологических частей**  
(наименование объекта, местоположение границ которого описано)

**Сведения о местоположении границ объекта**

1	2	3	4	5	6
575	439554,23	1314286,98	Метод спутниковых геодезических измерений (определений)	0,10	—
576	439552,22	1314279,48	Метод спутниковых геодезических измерений (определений)	0,10	—
577	439554,23	1314271,98	Метод спутниковых геодезических измерений (определений)	0,10	—
578	439559,72	1314266,49	Метод спутниковых геодезических измерений (определений)	0,10	—
579	439567,22	1314264,48	Метод спутниковых геодезических измерений (определений)	0,10	—
580	439569,09	1314264,98	Метод спутниковых геодезических измерений (определений)	0,10	—
581	439593,19	1314205,22	Метод спутниковых геодезических измерений (определений)	0,10	—
582	439631,84	1314110,64	Метод спутниковых геодезических измерений (определений)	0,10	—
583	439670,58	1314015,87	Метод спутниковых геодезических измерений (определений)	0,10	—

**ГРАФИЧЕСКОЕ ОПИСАНИЕ**

местоположения границ населенных пунктов, территориальных зон,  
особо охраняемых природных территорий,  
зон с особыми условиями использования территории

**Публичный сервитут в отношении земель и земельных участков в целях эксплуатации  
существующего линейного объекта системы электроснабжения регионального значения  
"Линии электропередачи ВЛ 35 кВ, Л-649, ПС "Стародворцовска" - ПС "Кубань" и его  
неотъемлемых технологических частей**

(наименование объекта, местоположение границ которого описано)

**Сведения о местоположении границ объекта**

<b>1</b>	<b>2</b>	<b>3</b>	<b>4</b>	<b>5</b>	<b>6</b>
584	439709,02	1313922,57	Метод спутниковых геодезических измерений (определений)	0,10	—
585	439747,88	1313827,51	Метод спутниковых геодезических измерений (определений)	0,10	—
586	439787,18	1313731,17	Метод спутниковых геодезических измерений (определений)	0,10	—
587	439826,37	1313636,07	Метод спутниковых геодезических измерений (определений)	0,10	—
588	439864,56	1313541,51	Метод спутниковых геодезических измерений (определений)	0,10	—
589	439904,00	1313445,29	Метод спутниковых геодезических измерений (определений)	0,10	—
590	439943,54	1313348,78	Метод спутниковых геодезических измерений (определений)	0,10	—
591	439983,26	1313252,13	Метод спутниковых геодезических измерений (определений)	0,10	—
592	440016,30	1313171,86	Метод спутниковых геодезических измерений (определений)	0,10	—

**ГРАФИЧЕСКОЕ ОПИСАНИЕ**

местоположения границ населенных пунктов, территориальных зон,  
особо охраняемых природных территорий,  
зон с особыми условиями использования территории

**Публичный сервитут в отношении земель и земельных участков в целях эксплуатации  
существующего линейного объекта системы электроснабжения регионального значения  
"Линии электропередачи ВЛ 35 кВ, Л-649, ПС "Стародворцовска" - ПС "Кубань" и его  
неотъемлемых технологических частей**

(наименование объекта, местоположение границ которого описано)

**Сведения о местоположении границ объекта**

1	2	3	4	5	6
593	440012,16	1313167,72	Метод спутниковых геодезических измерений (определений)	0,10	—
594	440010,15	1313160,22	Метод спутниковых геодезических измерений (определений)	0,10	—
595	440012,16	1313152,72	Метод спутниковых геодезических измерений (определений)	0,10	—
596	440017,65	1313147,23	Метод спутниковых геодезических измерений (определений)	0,10	—
597	440022,89	1313145,83	Метод спутниковых геодезических измерений (определений)	0,10	—
598	440031,51	1313065,61	Метод спутниковых геодезических измерений (определений)	0,10	—
599	440036,05	1313008,17	Метод спутниковых геодезических измерений (определений)	0,10	—
600	440033,37	1313007,45	Метод спутниковых геодезических измерений (определений)	0,10	—
601	440027,88	1313001,96	Метод спутниковых геодезических измерений (определений)	0,10	—

**ГРАФИЧЕСКОЕ ОПИСАНИЕ**

местоположения границ населенных пунктов, территориальных зон,  
особо охраняемых природных территорий,  
зон с особыми условиями использования территории

**Публичный сервитут в отношении земель и земельных участков в целях эксплуатации  
существующего линейного объекта системы электроснабжения регионального значения  
"Линии электропередачи ВЛ 35 кВ, Л-649, ПС "Стародворцовска" - ПС "Кубань" и его  
неотъемлемых технологических частей**

(наименование объекта, местоположение границ которого описано)

**Сведения о местоположении границ объекта**

<b>1</b>	<b>2</b>	<b>3</b>	<b>4</b>	<b>5</b>	<b>6</b>
602	440025,87	1312994,46	Метод спутниковых геодезических измерений (определений)	0,10	—
603	440027,88	1312986,96	Метод спутниковых геодезических измерений (определений)	0,10	—
604	440030,89	1312983,95	Метод спутниковых геодезических измерений (определений)	0,10	—
605	439992,84	1312914,27	Метод спутниковых геодезических измерений (определений)	0,10	—
606	439952,26	1312839,25	Метод спутниковых геодезических измерений (определений)	0,10	—
607	439911,46	1312768,26	Метод спутниковых геодезических измерений (определений)	0,10	—
608	439844,40	1312642,89	Метод спутниковых геодезических измерений (определений)	0,10	—
609	439762,34	1312633,07	Метод спутниковых геодезических измерений (определений)	0,10	—
610	439626,50	1312620,47	Метод спутниковых геодезических измерений (определений)	0,10	—

**ГРАФИЧЕСКОЕ ОПИСАНИЕ**

местоположения границ населенных пунктов, территориальных зон,  
особо охраняемых природных территорий,  
зон с особыми условиями использования территории

**Публичный сервитут в отношении земель и земельных участков в целях эксплуатации  
существующего линейного объекта системы электроснабжения регионального значения  
"Линии электропередачи ВЛ 35 кВ, Л-649, ПС "Стародворцовска" - ПС "Кубань" и его  
неотъемлемых технологических частей**

(наименование объекта, местоположение границ которого описано)

**Сведения о местоположении границ объекта**

<b>1</b>	<b>2</b>	<b>3</b>	<b>4</b>	<b>5</b>	<b>6</b>
611	439541,15	1312612,44	Метод спутниковых геодезических измерений (определений)	0,10	—
612	439457,82	1312604,38	Метод спутниковых геодезических измерений (определений)	0,10	—
613	439370,90	1312596,05	Метод спутниковых геодезических измерений (определений)	0,10	—
614	439282,83	1312587,37	Метод спутниковых геодезических измерений (определений)	0,10	—
615	439186,95	1312578,34	Метод спутниковых геодезических измерений (определений)	0,10	—
616	439104,58	1312570,50	Метод спутниковых геодезических измерений (определений)	0,10	—
617	439024,91	1312562,84	Метод спутниковых геодезических измерений (определений)	0,10	—
618	438935,77	1312554,34	Метод спутниковых геодезических измерений (определений)	0,10	—
619	438871,74	1312548,78	Метод спутниковых геодезических измерений (определений)	0,10	—



**ГРАФИЧЕСКОЕ ОПИСАНИЕ**

местоположения границ населенных пунктов, территориальных зон,  
особо охраняемых природных территорий,  
зон с особыми условиями использования территории

**Публичный сервитут в отношении земель и земельных участков в целях эксплуатации  
существующего линейного объекта системы электроснабжения регионального значения  
"Линии электропередачи ВЛ 35 кВ, Л-649, ПС "Стародворцовска" - ПС "Кубань" и его  
неотъемлемых технологических частей**

(наименование объекта, местоположение границ которого описано)

**Сведения о местоположении границ объекта**

<b>1</b>	<b>2</b>	<b>3</b>	<b>4</b>	<b>5</b>	<b>6</b>
620	438841,83	1312644,94	Метод спутниковых геодезических измерений (определений)	0,10	—
621	438819,59	1312730,39	Метод спутниковых геодезических измерений (определений)	0,10	—
622	438819,38	1312730,88	Метод спутниковых геодезических измерений (определений)	0,10	—
623	438819,27	1312731,06	Метод спутниковых геодезических измерений (определений)	0,10	—
624	438784,13	1312779,08	Метод спутниковых геодезических измерений (определений)	0,10	—
625	438782,51	1312779,90	Метод спутниковых геодезических измерений (определений)	0,10	—
626	438781,98	1312779,83	Метод спутниковых геодезических измерений (определений)	0,10	—
627	438757,03	1312772,90	Метод спутниковых геодезических измерений (определений)	0,10	—
628	438755,83	1312771,97	Метод спутниковых геодезических измерений (определений)	0,10	—

**ГРАФИЧЕСКОЕ ОПИСАНИЕ**

местоположения границ населенных пунктов, территориальных зон,  
особо охраняемых природных территорий,  
зон с особыми условиями использования территории

**Публичный сервитут в отношении земель и земельных участков в целях эксплуатации  
существующего линейного объекта системы электроснабжения регионального значения  
"Линии электропередачи ВЛ 35 кВ, Л-649, ПС "Стародворцовска" - ПС "Кубань" и его  
неотъемлемых технологических частей**  
(наименование объекта, местоположение границ которого описано)

**Сведения о местоположении границ объекта**

1	2	3	4	5	6
629	438755,75	1312770,12	Метод спутниковых геодезических измерений (определений)	0,10	—
630	438757,67	1312766,04	Метод спутниковых геодезических измерений (определений)	0,10	—
631	438757,75	1312765,89	Метод спутниковых геодезических измерений (определений)	0,10	—
632	438759,48	1312764,89	Метод спутниковых геодезических измерений (определений)	0,10	—
633	438759,88	1312764,93	Метод спутниковых геодезических измерений (определений)	0,10	—
634	438778,76	1312768,74	Метод спутниковых геодезических измерений (определений)	0,10	—
635	438809,14	1312726,71	Метод спутниковых геодезических измерений (определений)	0,10	—
636	438834,85	1312643,03	Метод спутниковых геодезических измерений (определений)	0,10	—
637	438863,26	1312536,41	Метод спутниковых геодезических измерений (определений)	0,10	—

**ГРАФИЧЕСКОЕ ОПИСАНИЕ**

местоположения границ населенных пунктов, территориальных зон,  
особо охраняемых природных территорий,  
зон с особыми условиями использования территории

**Публичный сервитут в отношении земель и земельных участков в целях эксплуатации существующего линейного объекта системы электроснабжения регионального значения "Линии электропередачи ВЛ 35 кВ, Л-649, ПС "Стародворцовска" - ПС "Кубань" и его неотъемлемых технологических частей**  
(наименование объекта, местоположение границ которого описано)

**Сведения о местоположении границ объекта**

1	2	3	4	5	6
638	438863,46	1312535,92	Метод спутниковых геодезических измерений (определений)	0,10	—
1	438865,19	1312534,92	Метод спутниковых геодезических измерений (определений)	0,10	—

**3. Сведения о характерных точках части (частей) границы объекта**

Обозначение характерных точек части границы	Координаты, м		Метод определения координат характерной точки	Средняя квадратическая погрешность положения характерной точки ( $M_t$ ), м	Описание обозначения точки на местности (при наличии)
	X	Y			
1	2	3	4	5	6
Часть № —					
—	—	—	—	—	—

**ГРАФИЧЕСКОЕ ОПИСАНИЕ**

местоположения границ населенных пунктов, территориальных зон,  
особо охраняемых природных территорий,  
зон с особыми условиями использования территории

**Публичный сервитут в отношении земель и земельных участков в целях эксплуатации  
существующего линейного объекта системы электроснабжения регионального значения  
"Линии электропередачи ВЛ 35 кВ, Л-649, ПС "Стародворцовска" - ПС "Кубань" и его  
неотъемлемых технологических частей**  
(наименование объекта, местоположение границ которого описано)

**Сведения о местоположении измененных (уточненных) границ объекта****1. Система координат —****2. Сведения о характерных точках границ объекта**

Обозначение характерных точек границ	Существующие координаты, м		Измененные (уточненные) координаты, м		Метод определения координат характерной точки	Средняя квадратическая погрешность положения характерной точки ( $M_t$ ), м	Описание обозначения точки на местности (при наличии)
	X	Y	X	Y			
1	2	3	4	5	6	7	8
—	—	—	—	—	—	—	—

**3. Сведения о характерных точках части (частей) границы объекта**

## Часть № —

Обозначение характерных точек границ	Существующие координаты, м		Измененные (уточненные) координаты, м		Метод определения координат характерной точки	Средняя квадратическая погрешность положения характерной точки ( $M_t$ ), м	Описание обозначения точки на местности (при наличии)
	X	Y	X	Y			
1	2	3	4	5	6	7	8
—	—	—	—	—	—	—	—

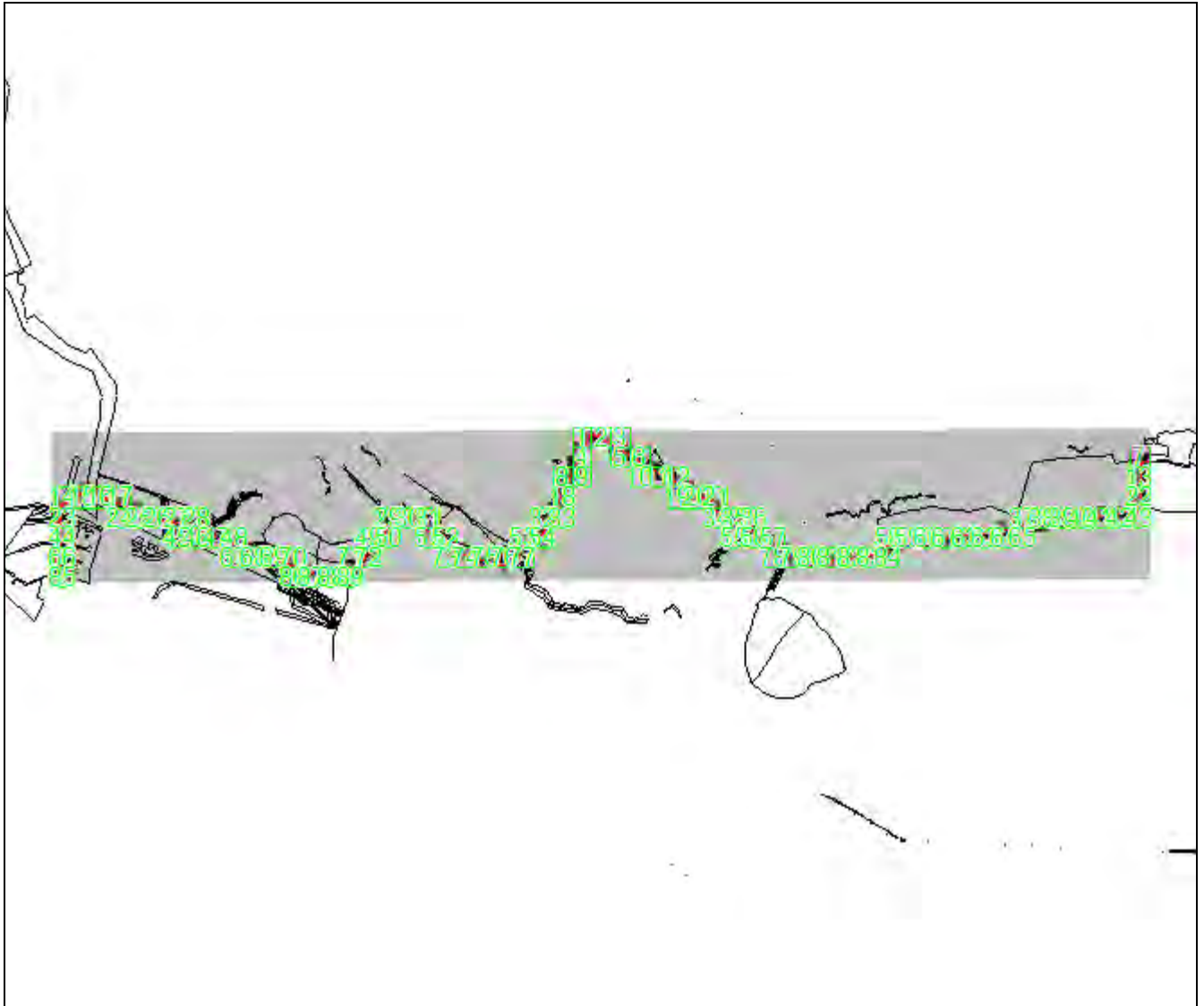
## ГРАФИЧЕСКОЕ ОПИСАНИЕ

местоположения границ населенных пунктов, территориальных зон,  
особо охраняемых природных территорий,  
зон с особыми условиями использования территории

**Публичный сервитут в отношении земель и земельных участков в целях эксплуатации  
существующего линейного объекта системы электроснабжения регионального значения  
"Линии электропередачи ВЛ 35 кВ, Л-649, ПС "Стародворцовска" - ПС "Кубань" и его  
неотъемлемых технологических частей**  
(наименование объекта, местоположение границ которого описано)


## План границ объекта

### Основной лист



Масштаб 1: 110000

### Используемые условные знаки и обозначения:

-  – область выносного листа,
- 23** – номер выносного листа.

Остальные используемые условные знаки и обозначения приведены на отдельной странице в конце раздела.

Подпись \_\_\_\_\_ *Чаусов П. Ф.* Дата *15 декабря 2023 г.*

Место для оттиска печати (при наличии) лица, составившего описание местоположения границ объекта



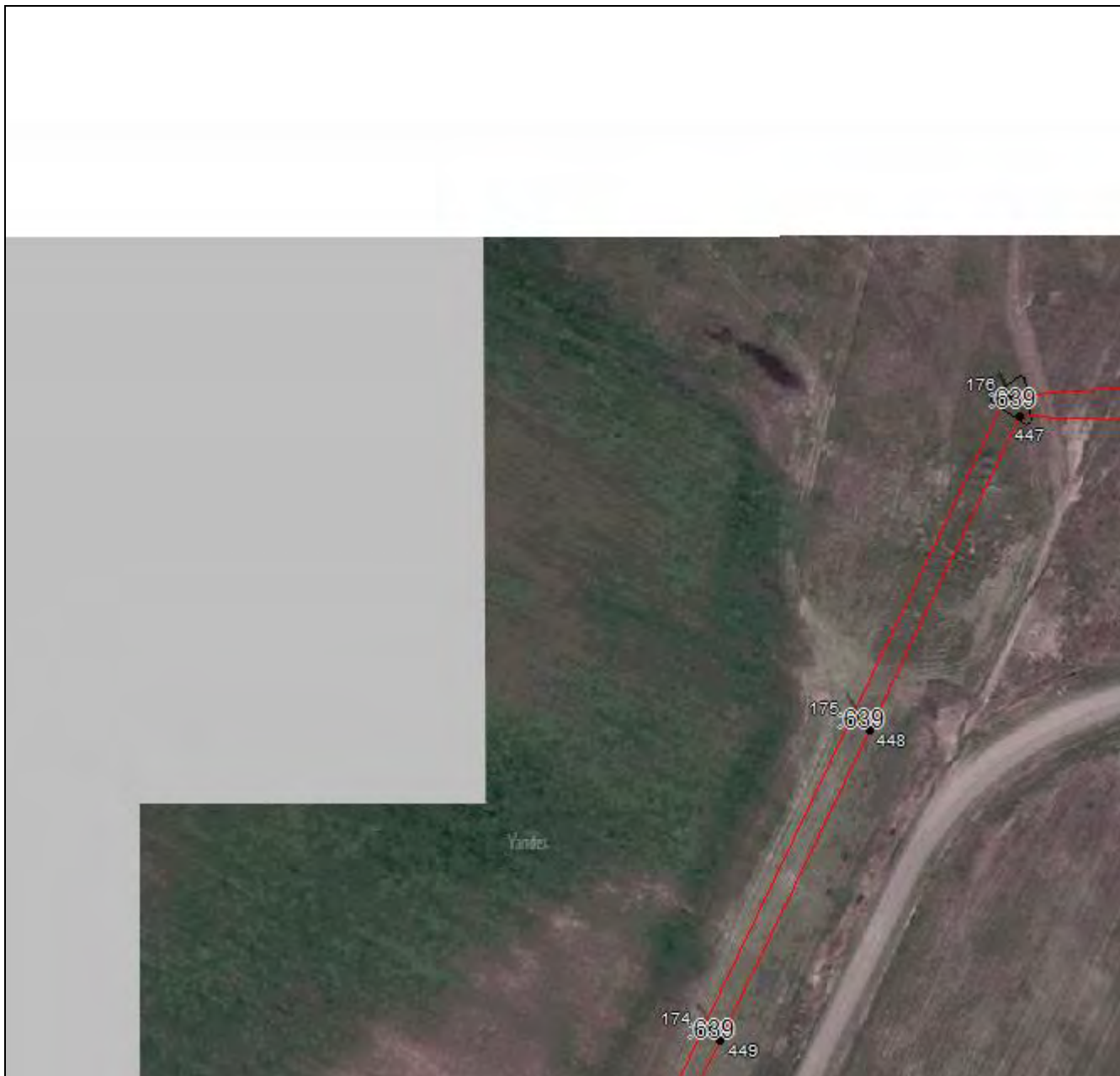
## ГРАФИЧЕСКОЕ ОПИСАНИЕ

местоположения границ населенных пунктов, территориальных зон,  
особо охраняемых природных территорий,  
зон с особыми условиями использования территории

**Публичный сервитут в отношении земель и земельных участков в целях эксплуатации  
существующего линейного объекта системы электроснабжения регионального значения  
"Линии электропередачи ВЛ 35 кВ, Л-649, ПС "Стародворцовска" - ПС "Кубань" и его  
неотъемлемых технологических частей**  
(наименование объекта, местоположение границ которого описано)

## План границ объекта

### Выносной лист №1



Масштаб 1:2000

Используемые условные знаки и обозначения приведены на отдельной странице в конце раздела.

Подпись \_\_\_\_\_ Чаусов П. Ф. Дата 15 декабря 2023 г.

Место для оттиска печати (при наличии) лица, составившего описание местоположения границ объекта




## ГРАФИЧЕСКОЕ ОПИСАНИЕ

местоположения границ населенных пунктов, территориальных зон,  
особо охраняемых природных территорий,  
зон с особыми условиями использования территории

**Публичный сервитут в отношении земель и земельных участков в целях эксплуатации  
существующего линейного объекта системы электроснабжения регионального значения  
"Линии электропередачи ВЛ 35 кВ, Л-649, ПС "Стародворцовска" - ПС "Кубань" и его  
неотъемлемых технологических частей**  
(наименование объекта, местоположение границ которого описано)

## План границ объекта

### Выносной лист №2



Масштаб 1:2000

Используемые условные знаки и обозначения приведены на отдельной странице в конце раздела.

Подпись \_\_\_\_\_ Чаусов П. Ф. Дата 15 декабря 2023 г.

Место для оттиска печати (при наличии) лица, составившего описание местоположения границ объекта



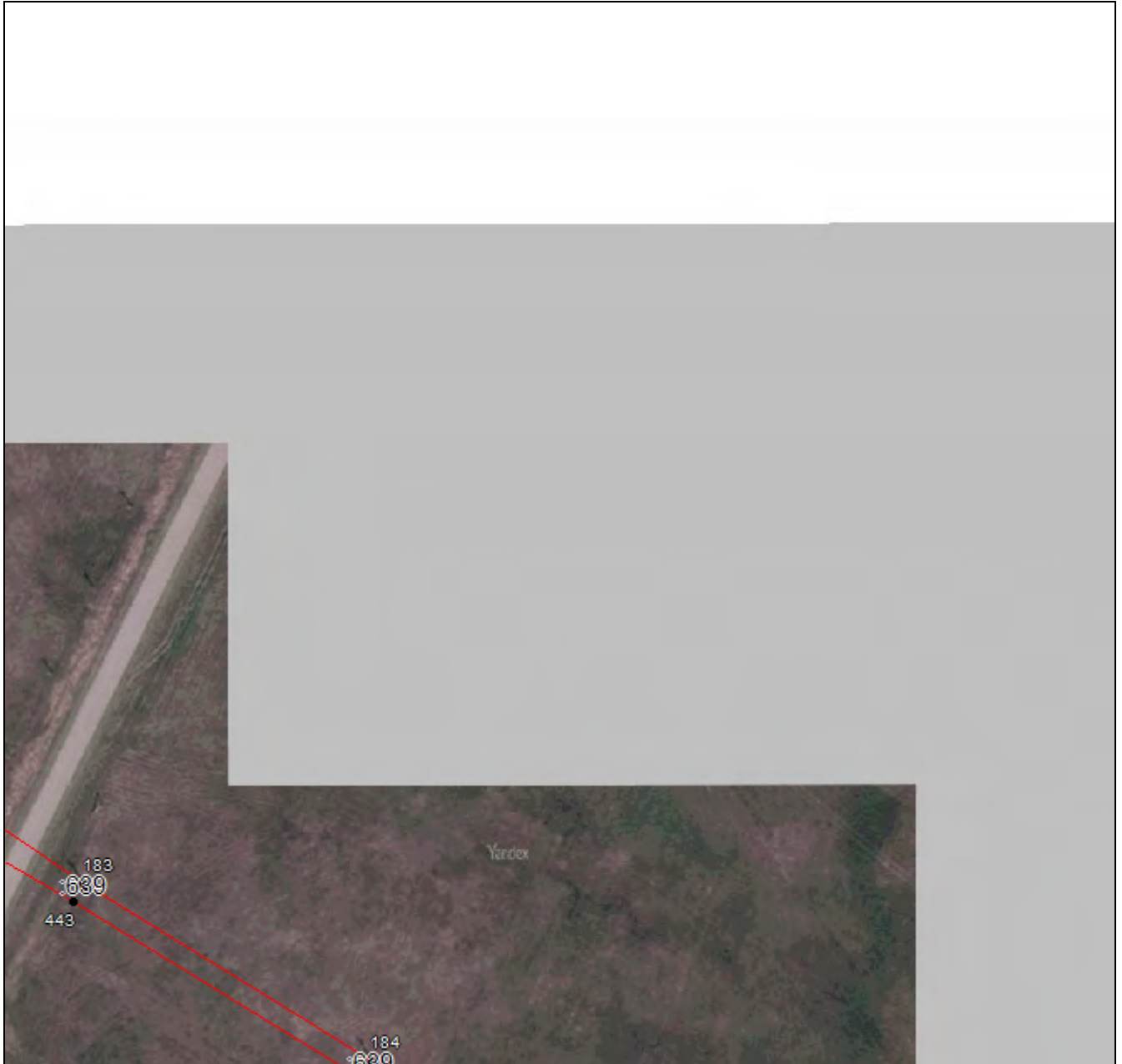
**ГРАФИЧЕСКОЕ ОПИСАНИЕ**

местоположения границ населенных пунктов, территориальных зон,  
особо охраняемых природных территорий,  
зон с особыми условиями использования территории

**Публичный сервитут в отношении земель и земельных участков в целях эксплуатации  
существующего линейного объекта системы электроснабжения регионального значения  
"Линии электропередачи ВЛ 35 кВ, Л-649, ПС "Стародворцовска" - ПС "Кубань" и его  
неотъемлемых технологических частей**  
(наименование объекта, местоположение границ которого описано)

**План границ объекта**

**Выносной лист №3**



**Масштаб 1:2000**

Используемые условные знаки и обозначения приведены на отдельной странице в конце раздела.

Подпись \_\_\_\_\_ *Чаусов П. Ф.* Дата *15 декабря 2023 г.*

Место для оттиска печати (при наличии) лица, составившего описание местоположения границ объекта





## ГРАФИЧЕСКОЕ ОПИСАНИЕ

местоположения границ населенных пунктов, территориальных зон,  
особо охраняемых природных территорий,  
зон с особыми условиями использования территории

**Публичный сервитут в отношении земель и земельных участков в целях эксплуатации  
существующего линейного объекта системы электроснабжения регионального значения  
"Линии электропередачи ВЛ 35 кВ, Л-649, ПС "Стародворцовска" - ПС "Кубань" и его  
неотъемлемых технологических частей**  
(наименование объекта, местоположение границ которого описано)

## План границ объекта

### Выносной лист №4



Масштаб 1:2000

Используемые условные знаки и обозначения приведены на отдельной странице в конце раздела.

Подпись \_\_\_\_\_ Чаусов П. Ф. Дата 15 декабря 2023 г.

Место для оттиска печати (при наличии) лица, составившего описание местоположения границ объекта



## ГРАФИЧЕСКОЕ ОПИСАНИЕ

местоположения границ населенных пунктов, территориальных зон,  
особо охраняемых природных территорий,  
зон с особыми условиями использования территории

**Публичный сервитут в отношении земель и земельных участков в целях эксплуатации  
существующего линейного объекта системы электроснабжения регионального значения  
"Линии электропередачи ВЛ 35 кВ, Л-649, ПС "Стародворцовска" - ПС "Кубань" и его  
неотъемлемых технологических частей**  
(наименование объекта, местоположение границ которого описано)

## План границ объекта

### Выносной лист №5



**Масштаб 1:2000**

Используемые условные знаки и обозначения приведены на отдельной странице в конце раздела.

Подпись \_\_\_\_\_ *Чаусов П. Ф.* Дата *15 декабря 2023 г.*

Место для оттиска печати (при наличии) лица, составившего описание местоположения границ объекта



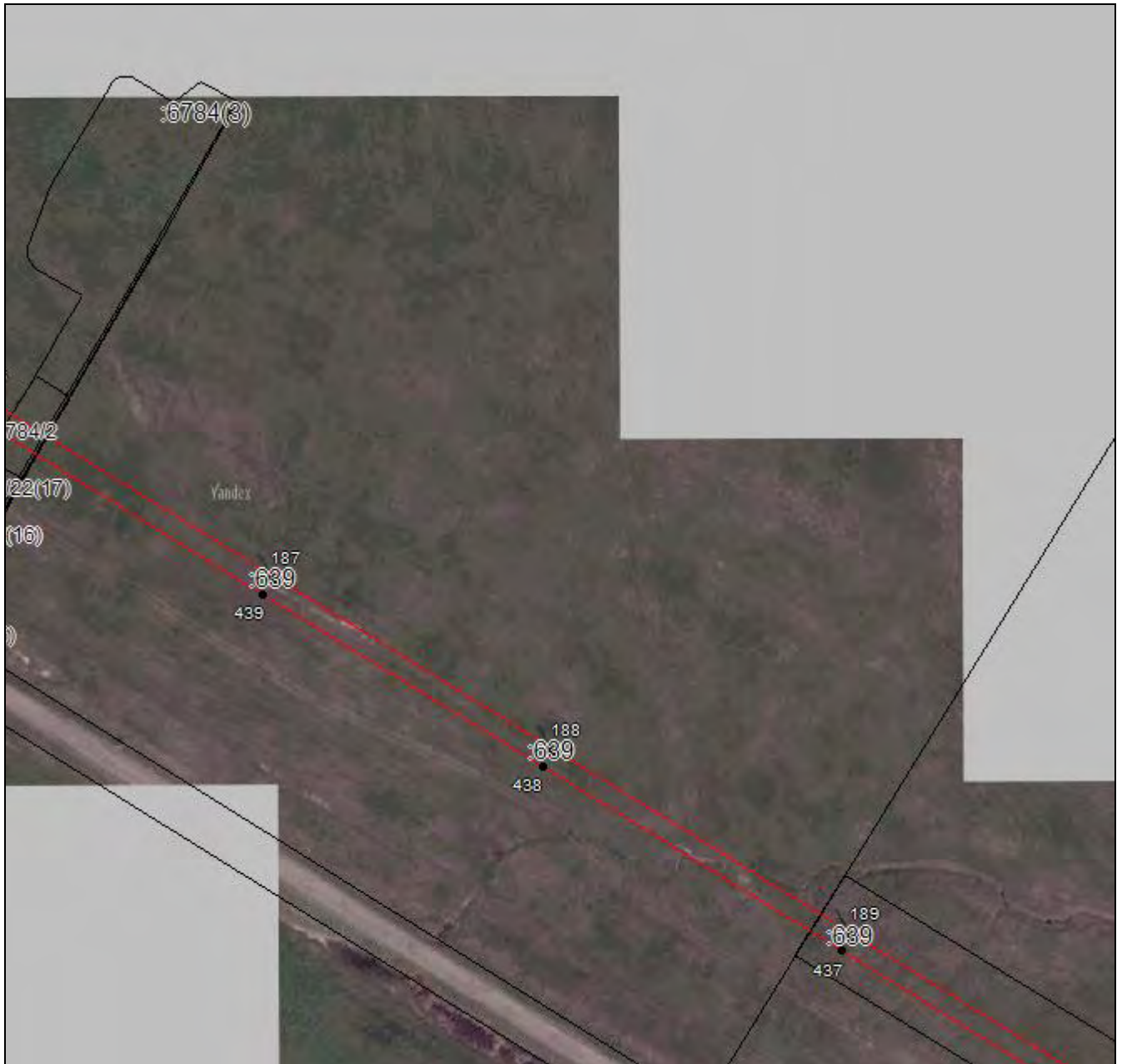
## ГРАФИЧЕСКОЕ ОПИСАНИЕ

местоположения границ населенных пунктов, территориальных зон,  
особо охраняемых природных территорий,  
зон с особыми условиями использования территории

**Публичный сервитут в отношении земель и земельных участков в целях эксплуатации  
существующего линейного объекта системы электроснабжения регионального значения  
"Линии электропередачи ВЛ 35 кВ, Л-649, ПС "Стародворцовска" - ПС "Кубань" и его  
неотъемлемых технологических частей**  
(наименование объекта, местоположение границ которого описано)

## План границ объекта

### Выносной лист №6



Масштаб 1:2000

Используемые условные знаки и обозначения приведены на отдельной странице в конце раздела.

Подпись \_\_\_\_\_ *Чаусов П. Ф.* Дата *15 декабря 2023 г.*

Место для оттиска печати (при наличии) лица, составившего описание местоположения границ объекта



## ГРАФИЧЕСКОЕ ОПИСАНИЕ

местоположения границ населенных пунктов, территориальных зон,  
особо охраняемых природных территорий,  
зон с особыми условиями использования территории

**Публичный сервитут в отношении земель и земельных участков в целях эксплуатации  
существующего линейного объекта системы электроснабжения регионального значения  
"Линии электропередачи ВЛ 35 кВ, Л-649, ПС "Стародворцовка" - ПС "Кубань" и его  
неотъемлемых технологических частей**  
(наименование объекта, местоположение границ которого описано)

## План границ объекта

### Выносной лист №7



Масштаб 1:2000

Используемые условные знаки и обозначения приведены на отдельной странице в конце раздела.

Подпись \_\_\_\_\_ *Чаусов П. Ф.* Дата *15 декабря 2023 г.*

Место для оттиска печати (при наличии) лица, составившего описание местоположения границ объекта



## ГРАФИЧЕСКОЕ ОПИСАНИЕ

местоположения границ населенных пунктов, территориальных зон,  
особо охраняемых природных территорий,  
зон с особыми условиями использования территории

**Публичный сервитут в отношении земель и земельных участков в целях эксплуатации  
существующего линейного объекта системы электроснабжения регионального значения  
"Линии электропередачи ВЛ 35 кВ, Л-649, ПС "Стародворцовска" - ПС "Кубань" и его  
неотъемлемых технологических частей**  
(наименование объекта, местоположение границ которого описано)

## План границ объекта

### Выносной лист №8



Масштаб 1:2000

Используемые условные знаки и обозначения приведены на отдельной странице в конце раздела.

Подпись \_\_\_\_\_ *Чаусов П. Ф.* Дата *15 декабря 2023 г.*

Место для оттиска печати (при наличии) лица, составившего описание местоположения границ объекта



**ГРАФИЧЕСКОЕ ОПИСАНИЕ**

местоположения границ населенных пунктов, территориальных зон,  
особо охраняемых природных территорий,  
зон с особыми условиями использования территории

**Публичный сервитут в отношении земель и земельных участков в целях эксплуатации  
существующего линейного объекта системы электроснабжения регионального значения  
"Линии электропередачи ВЛ 35 кВ, Л-649, ПС "Стародворцовска" - ПС "Кубань" и его  
неотъемлемых технологических частей**  
(наименование объекта, местоположение границ которого описано)

**План границ объекта**

**Выносной лист №9**



**Масштаб 1:2000**

Используемые условные знаки и обозначения приведены на отдельной странице в конце раздела.

Подпись \_\_\_\_\_ *Чаусов П. Ф.* Дата *15 декабря 2023 г.*

Место для оттиска печати (при наличии) лица, составившего описание местоположения границ объекта



## ГРАФИЧЕСКОЕ ОПИСАНИЕ

местоположения границ населенных пунктов, территориальных зон,  
особо охраняемых природных территорий,  
зон с особыми условиями использования территории

**Публичный сервитут в отношении земель и земельных участков в целях эксплуатации  
существующего линейного объекта системы электроснабжения регионального значения  
"Линии электропередачи ВЛ 35 кВ, Л-649, ПС "Стародворцовска" - ПС "Кубань" и его  
неотъемлемых технологических частей**  
(наименование объекта, местоположение границ которого описано)

## План границ объекта

### Выносной лист №10



**Масштаб 1:2000**

Используемые условные знаки и обозначения приведены на отдельной странице в конце раздела.

Подпись \_\_\_\_\_ *Чаусов П. Ф.* Дата *15 декабря 2023 г.*

Место для оттиска печати (при наличии) лица, составившего описание местоположения границ объекта



## ГРАФИЧЕСКОЕ ОПИСАНИЕ

местоположения границ населенных пунктов, территориальных зон,  
особо охраняемых природных территорий,  
зон с особыми условиями использования территории

**Публичный сервитут в отношении земель и земельных участков в целях эксплуатации  
существующего линейного объекта системы электроснабжения регионального значения  
"Линии электропередачи ВЛ 35 кВ, Л-649, ПС "Стародворцовска" - ПС "Кубань" и его  
неотъемлемых технологических частей**  
(наименование объекта, местоположение границ которого описано)

## План границ объекта

### Выносной лист №11



Масштаб 1:2000

Используемые условные знаки и обозначения приведены на отдельной странице в конце раздела.

Подпись \_\_\_\_\_ *Чаусов П. Ф.* Дата *15 декабря 2023 г.*

Место для оттиска печати (при наличии) лица, составившего описание местоположения границ объекта





## ГРАФИЧЕСКОЕ ОПИСАНИЕ

местоположения границ населенных пунктов, территориальных зон,  
особо охраняемых природных территорий,  
зон с особыми условиями использования территории

**Публичный сервитут в отношении земель и земельных участков в целях эксплуатации  
существующего линейного объекта системы электроснабжения регионального значения  
"Линии электропередачи ВЛ 35 кВ, Л-649, ПС "Стародворцовска" - ПС "Кубань" и его  
неотъемлемых технологических частей**  
(наименование объекта, местоположение границ которого описано)

## План границ объекта

### Выносной лист №12



**Масштаб 1:2000**

Используемые условные знаки и обозначения приведены на отдельной странице в конце раздела.

Подпись \_\_\_\_\_ *Чаусов П. Ф.* Дата *15 декабря 2023 г.*

Место для оттиска печати (при наличии) лица, составившего описание местоположения границ объекта




## ГРАФИЧЕСКОЕ ОПИСАНИЕ

местоположения границ населенных пунктов, территориальных зон,  
особо охраняемых природных территорий,  
зон с особыми условиями использования территории

**Публичный сервитут в отношении земель и земельных участков в целях эксплуатации  
существующего линейного объекта системы электроснабжения регионального значения  
"Линии электропередачи ВЛ 35 кВ, Л-649, ПС "Стародворцовска" - ПС "Кубань" и его  
неотъемлемых технологических частей**  
(наименование объекта, местоположение границ которого описано)

## План границ объекта

### Выносной лист №13



Масштаб 1:2000

Используемые условные знаки и обозначения приведены на отдельной странице в конце раздела.

Подпись \_\_\_\_\_ Чаусов П. Ф. Дата 15 декабря 2023 г.

Место для оттиска печати (при наличии) лица, составившего описание местоположения границ объекта



## ГРАФИЧЕСКОЕ ОПИСАНИЕ

местоположения границ населенных пунктов, территориальных зон,  
особо охраняемых природных территорий,  
зон с особыми условиями использования территории

**Публичный сервитут в отношении земель и земельных участков в целях эксплуатации  
существующего линейного объекта системы электроснабжения регионального значения  
"Линии электропередачи ВЛ 35 кВ, Л-649, ПС "Стародворцовска" - ПС "Кубань" и его  
неотъемлемых технологических частей**  
(наименование объекта, местоположение границ которого описано)

## План границ объекта

### Выносной лист №14



Масштаб 1:2000

Используемые условные знаки и обозначения приведены на отдельной странице в конце раздела.

Подпись \_\_\_\_\_ Чаусов П. Ф. Дата 15 декабря 2023 г.

Место для оттиска печати (при наличии) лица, составившего описание местоположения границ объекта



## ГРАФИЧЕСКОЕ ОПИСАНИЕ

местоположения границ населенных пунктов, территориальных зон,  
особо охраняемых природных территорий,  
зон с особыми условиями использования территории

**Публичный сервитут в отношении земель и земельных участков в целях эксплуатации  
существующего линейного объекта системы электроснабжения регионального значения  
"Линии электропередачи ВЛ 35 кВ, Л-649, ПС "Стародворцовска" - ПС "Кубань" и его  
неотъемлемых технологических частей**  
(наименование объекта, местоположение границ которого описано)

## План границ объекта

### Выносной лист №15



Масштаб 1:2000

Используемые условные знаки и обозначения приведены на отдельной странице в конце раздела.

Подпись \_\_\_\_\_ *Чаусов П. Ф.* Дата *15 декабря 2023 г.*

Место для оттиска печати (при наличии) лица, составившего описание местоположения границ объекта



## ГРАФИЧЕСКОЕ ОПИСАНИЕ

местоположения границ населенных пунктов, территориальных зон,  
особо охраняемых природных территорий,  
зон с особыми условиями использования территории

**Публичный сервитут в отношении земель и земельных участков в целях эксплуатации  
существующего линейного объекта системы электроснабжения регионального значения  
"Линии электропередачи ВЛ 35 кВ, Л-649, ПС "Стародворцовска" - ПС "Кубань" и его  
неотъемлемых технологических частей**  
(наименование объекта, местоположение границ которого описано)

## План границ объекта

### Выносной лист №16



Масштаб 1:2000

Используемые условные знаки и обозначения приведены на отдельной странице в конце раздела.

Подпись \_\_\_\_\_ Чаусов П. Ф. Дата 15 декабря 2023 г.

Место для оттиска печати (при наличии) лица, составившего описание местоположения границ объекта



## ГРАФИЧЕСКОЕ ОПИСАНИЕ

местоположения границ населенных пунктов, территориальных зон,  
особо охраняемых природных территорий,  
зон с особыми условиями использования территории

**Публичный сервитут в отношении земель и земельных участков в целях эксплуатации  
существующего линейного объекта системы электроснабжения регионального значения  
"Линии электропередачи ВЛ 35 кВ, Л-649, ПС "Стародворцовска" - ПС "Кубань" и его  
неотъемлемых технологических частей**  
(наименование объекта, местоположение границ которого описано)

## План границ объекта

### Выносной лист №17



**Масштаб 1:2000**

Используемые условные знаки и обозначения приведены на отдельной странице в конце раздела.

Подпись \_\_\_\_\_ *Чаусов П. Ф.* Дата *15 декабря 2023 г.*

Место для оттиска печати (при наличии) лица, составившего описание местоположения границ объекта



## ГРАФИЧЕСКОЕ ОПИСАНИЕ

местоположения границ населенных пунктов, территориальных зон,  
особо охраняемых природных территорий,  
зон с особыми условиями использования территории

**Публичный сервитут в отношении земель и земельных участков в целях эксплуатации  
существующего линейного объекта системы электроснабжения регионального значения  
"Линии электропередачи ВЛ 35 кВ, Л-649, ПС "Стародворцовска" - ПС "Кубань" и его  
неотъемлемых технологических частей**  
(наименование объекта, местоположение границ которого описано)

## План границ объекта

### Выносной лист №18



Масштаб 1:2000

Используемые условные знаки и обозначения приведены на отдельной странице в конце раздела.

Подпись \_\_\_\_\_ *Чаусов П. Ф.* Дата *15 декабря 2023 г.*

Место для оттиска печати (при наличии) лица, составившего описание местоположения границ объекта



## ГРАФИЧЕСКОЕ ОПИСАНИЕ

местоположения границ населенных пунктов, территориальных зон,  
особо охраняемых природных территорий,  
зон с особыми условиями использования территории

**Публичный сервитут в отношении земель и земельных участков в целях эксплуатации  
существующего линейного объекта системы электроснабжения регионального значения  
"Линии электропередачи ВЛ 35 кВ, Л-649, ПС "Стародворцовска" - ПС "Кубань" и его  
неотъемлемых технологических частей**  
(наименование объекта, местоположение границ которого описано)

## План границ объекта

### Выносной лист №19



**Масштаб 1:2000**

Используемые условные знаки и обозначения приведены на отдельной странице в конце раздела.

Подпись \_\_\_\_\_ *Чаусов П. Ф.* Дата *15 декабря 2023 г.*

Место для оттиска печати (при наличии) лица, составившего описание местоположения границ объекта





## ГРАФИЧЕСКОЕ ОПИСАНИЕ

местоположения границ населенных пунктов, территориальных зон,  
особо охраняемых природных территорий,  
зон с особыми условиями использования территории

**Публичный сервитут в отношении земель и земельных участков в целях эксплуатации  
существующего линейного объекта системы электроснабжения регионального значения  
"Линии электропередачи ВЛ 35 кВ, Л-649, ПС "Стародворцовска" - ПС "Кубань" и его  
неотъемлемых технологических частей**  
(наименование объекта, местоположение границ которого описано)

## План границ объекта

### Выносной лист №20



**Масштаб 1:2000**

Используемые условные знаки и обозначения приведены на отдельной странице в конце раздела.

Подпись \_\_\_\_\_ *Чаусов П. Ф.* Дата *15 декабря 2023 г.*

Место для оттиска печати (при наличии) лица, составившего описание местоположения границ объекта



## ГРАФИЧЕСКОЕ ОПИСАНИЕ

местоположения границ населенных пунктов, территориальных зон,  
особо охраняемых природных территорий,  
зон с особыми условиями использования территории

**Публичный сервитут в отношении земель и земельных участков в целях эксплуатации  
существующего линейного объекта системы электроснабжения регионального значения  
"Линии электропередачи ВЛ 35 кВ, Л-649, ПС "Стародворцовска" - ПС "Кубань" и его  
неотъемлемых технологических частей**  
(наименование объекта, местоположение границ которого описано)

## План границ объекта

### Выносной лист №21



**Масштаб 1:2000**

Используемые условные знаки и обозначения приведены на отдельной странице в конце раздела.

Подпись \_\_\_\_\_ *Чаусов П. Ф.* Дата *15 декабря 2023 г.*

Место для оттиска печати (при наличии) лица, составившего описание местоположения границ объекта




## ГРАФИЧЕСКОЕ ОПИСАНИЕ

местоположения границ населенных пунктов, территориальных зон,  
особо охраняемых природных территорий,  
зон с особыми условиями использования территории

**Публичный сервитут в отношении земель и земельных участков в целях эксплуатации  
существующего линейного объекта системы электроснабжения регионального значения  
"Линии электропередачи ВЛ 35 кВ, Л-649, ПС "Стародворцовска" - ПС "Кубань" и его  
неотъемлемых технологических частей**  
(наименование объекта, местоположение границ которого описано)

## План границ объекта

### Выносной лист №22



Масштаб 1:2000

Используемые условные знаки и обозначения приведены на отдельной странице в конце раздела.

Подпись \_\_\_\_\_ *Чаусов П. Ф.* Дата *15 декабря 2023 г.*

Место для оттиска печати (при наличии) лица, составившего описание местоположения границ объекта



## ГРАФИЧЕСКОЕ ОПИСАНИЕ

местоположения границ населенных пунктов, территориальных зон,  
особо охраняемых природных территорий,  
зон с особыми условиями использования территории

**Публичный сервитут в отношении земель и земельных участков в целях эксплуатации  
существующего линейного объекта системы электроснабжения регионального значения  
"Линии электропередачи ВЛ 35 кВ, Л-649, ПС "Стародворцовска" - ПС "Кубань" и его  
неотъемлемых технологических частей**  
(наименование объекта, местоположение границ которого описано)

## План границ объекта

### Выносной лист №23



**Масштаб 1:2000**

Используемые условные знаки и обозначения приведены на отдельной странице в конце раздела.

Подпись \_\_\_\_\_ *Чаусов П. Ф.* Дата *15 декабря 2023 г.*

Место для оттиска печати (при наличии) лица, составившего описание местоположения границ объекта



**ГРАФИЧЕСКОЕ ОПИСАНИЕ**

местоположения границ населенных пунктов, территориальных зон,  
особо охраняемых природных территорий,  
зон с особыми условиями использования территории

**Публичный сервитут в отношении земель и земельных участков в целях эксплуатации  
существующего линейного объекта системы электроснабжения регионального значения  
"Линии электропередачи ВЛ 35 кВ, Л-649, ПС "Стародворцовска" - ПС "Кубань" и его  
неотъемлемых технологических частей**  
(наименование объекта, местоположение границ которого описано)

**План границ объекта**

**Выносной лист №24**



**Масштаб 1:2000**

Используемые условные знаки и обозначения приведены на отдельной странице в конце раздела.

Подпись \_\_\_\_\_ *Чаусов П. Ф.* Дата *15 декабря 2023 г.*

Место для оттиска печати (при наличии) лица, составившего описание местоположения границ объекта



## ГРАФИЧЕСКОЕ ОПИСАНИЕ

местоположения границ населенных пунктов, территориальных зон,  
особо охраняемых природных территорий,  
зон с особыми условиями использования территории

**Публичный сервитут в отношении земель и земельных участков в целях эксплуатации  
существующего линейного объекта системы электроснабжения регионального значения  
"Линии электропередачи ВЛ 35 кВ, Л-649, ПС "Стародворцовска" - ПС "Кубань" и его  
неотъемлемых технологических частей**  
(наименование объекта, местоположение границ которого описано)

## План границ объекта

### Выносной лист №25



Масштаб 1:2000

Используемые условные знаки и обозначения приведены на отдельной странице в конце раздела.

Подпись \_\_\_\_\_ Чаусов П. Ф. Дата 15 декабря 2023 г.

Место для оттиска печати (при наличии) лица, составившего описание местоположения границ объекта



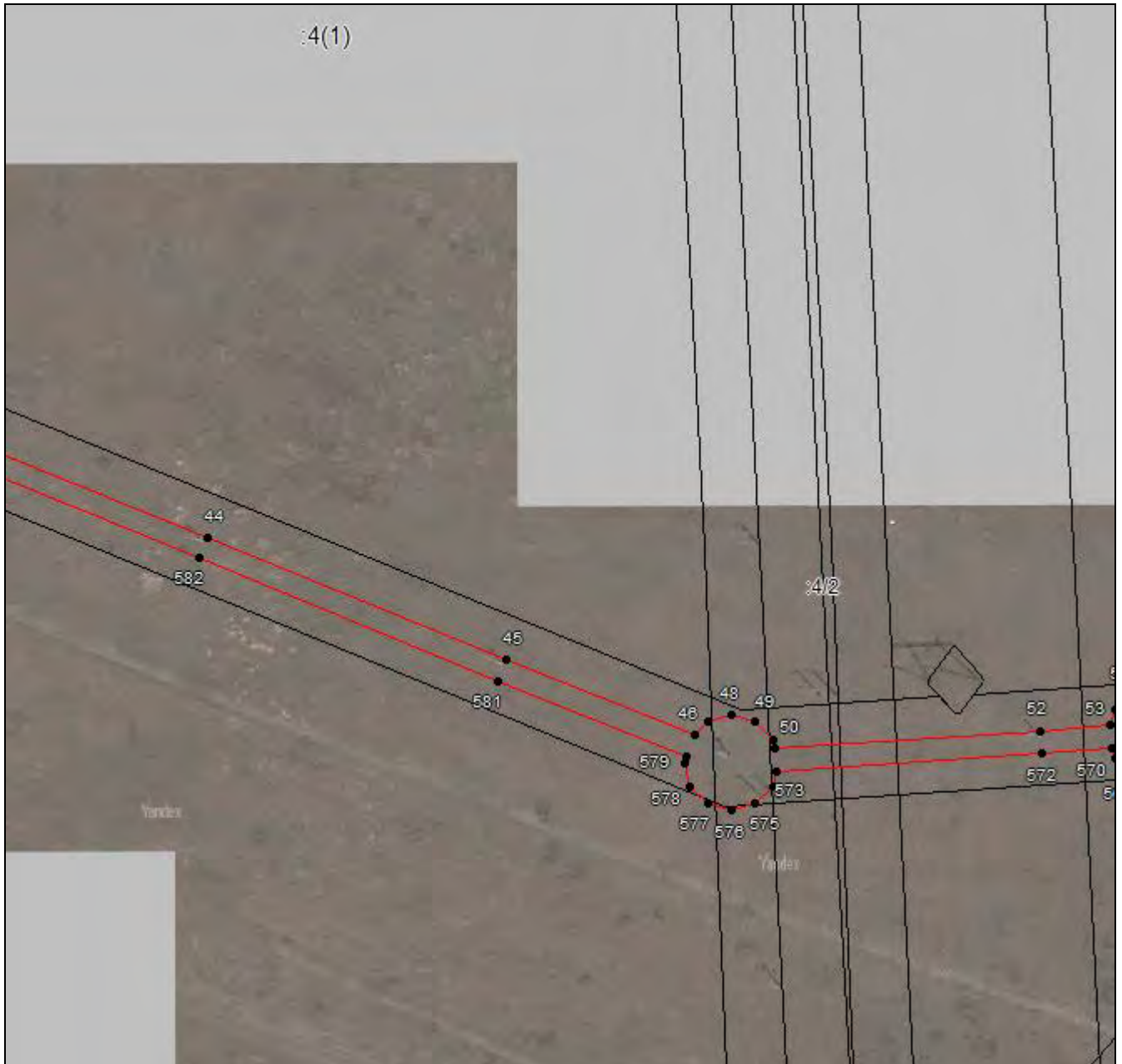
## ГРАФИЧЕСКОЕ ОПИСАНИЕ

местоположения границ населенных пунктов, территориальных зон,  
особо охраняемых природных территорий,  
зон с особыми условиями использования территории

**Публичный сервитут в отношении земель и земельных участков в целях эксплуатации  
существующего линейного объекта системы электроснабжения регионального значения  
"Линии электропередачи ВЛ 35 кВ, Л-649, ПС "Стародворцовска" - ПС "Кубань" и его  
неотъемлемых технологических частей**  
(наименование объекта, местоположение границ которого описано)

## План границ объекта

### Выносной лист №26



Масштаб 1:2000

Используемые условные знаки и обозначения приведены на отдельной странице в конце раздела.

Подпись \_\_\_\_\_ Чаусов П. Ф. Дата 15 декабря 2023 г.

Место для оттиска печати (при наличии) лица, составившего описание местоположения границ объекта



## ГРАФИЧЕСКОЕ ОПИСАНИЕ

местоположения границ населенных пунктов, территориальных зон,  
особо охраняемых природных территорий,  
зон с особыми условиями использования территории

**Публичный сервитут в отношении земель и земельных участков в целях эксплуатации  
существующего линейного объекта системы электроснабжения регионального значения  
"Линии электропередачи ВЛ 35 кВ, Л-649, ПС "Стародворцовска" - ПС "Кубань" и его  
неотъемлемых технологических частей**  
(наименование объекта, местоположение границ которого описано)

## План границ объекта

### Выносной лист №27



**Масштаб 1:2000**

Используемые условные знаки и обозначения приведены на отдельной странице в конце раздела.

Подпись \_\_\_\_\_ *Чаусов П. Ф.* Дата *15 декабря 2023 г.*

Место для оттиска печати (при наличии) лица, составившего описание местоположения границ объекта





**ГРАФИЧЕСКОЕ ОПИСАНИЕ**

местоположения границ населенных пунктов, территориальных зон,  
особо охраняемых природных территорий,  
зон с особыми условиями использования территории

**Публичный сервитут в отношении земель и земельных участков в целях эксплуатации  
существующего линейного объекта системы электроснабжения регионального значения  
"Линии электропередачи ВЛ 35 кВ, Л-649, ПС "Стародворцовска" - ПС "Кубань" и его  
неотъемлемых технологических частей**  
(наименование объекта, местоположение границ которого описано)

**План границ объекта**

**Выносной лист №28**



**Масштаб 1:2000**

Используемые условные знаки и обозначения приведены на отдельной странице в конце раздела.

Подпись \_\_\_\_\_ *Чаусов П. Ф.* Дата *15 декабря 2023 г.*

Место для оттиска печати (при наличии) лица, составившего описание местоположения границ объекта



## ГРАФИЧЕСКОЕ ОПИСАНИЕ

местоположения границ населенных пунктов, территориальных зон,  
особо охраняемых природных территорий,  
зон с особыми условиями использования территории

**Публичный сервитут в отношении земель и земельных участков в целях эксплуатации  
существующего линейного объекта системы электроснабжения регионального значения  
"Линии электропередачи ВЛ 35 кВ, Л-649, ПС "Стародворцовска" - ПС "Кубань" и его  
неотъемлемых технологических частей**  
(наименование объекта, местоположение границ которого описано)

## План границ объекта

### Выносной лист №29



Масштаб 1:2000

Используемые условные знаки и обозначения приведены на отдельной странице в конце раздела.

Подпись \_\_\_\_\_ *Чаусов П. Ф.* Дата *15 декабря 2023 г.*

Место для оттиска печати (при наличии) лица, составившего описание местоположения границ объекта



## ГРАФИЧЕСКОЕ ОПИСАНИЕ

местоположения границ населенных пунктов, территориальных зон,  
особо охраняемых природных территорий,  
зон с особыми условиями использования территории

**Публичный сервитут в отношении земель и земельных участков в целях эксплуатации  
существующего линейного объекта системы электроснабжения регионального значения  
"Линии электропередачи ВЛ 35 кВ, Л-649, ПС "Стародворцовска" - ПС "Кубань" и его  
неотъемлемых технологических частей**  
(наименование объекта, местоположение границ которого описано)

## План границ объекта

### Выносной лист №30



Масштаб 1:2000

Используемые условные знаки и обозначения приведены на отдельной странице в конце раздела.

Подпись \_\_\_\_\_ Чаусов П. Ф. Дата 15 декабря 2023 г.

Место для оттиска печати (при наличии) лица, составившего описание местоположения границ объекта



## ГРАФИЧЕСКОЕ ОПИСАНИЕ

местоположения границ населенных пунктов, территориальных зон,  
особо охраняемых природных территорий,  
зон с особыми условиями использования территории

**Публичный сервитут в отношении земель и земельных участков в целях эксплуатации  
существующего линейного объекта системы электроснабжения регионального значения  
"Линии электропередачи ВЛ 35 кВ, Л-649, ПС "Стародворцовска" - ПС "Кубань" и его  
неотъемлемых технологических частей**  
(наименование объекта, местоположение границ которого описано)

## План границ объекта

### Выносной лист №31



**Масштаб 1:2000**

Используемые условные знаки и обозначения приведены на отдельной странице в конце раздела.

Подпись \_\_\_\_\_ *Чаусов П. Ф.* Дата *15 декабря 2023 г.*

Место для оттиска печати (при наличии) лица, составившего описание местоположения границ объекта



## ГРАФИЧЕСКОЕ ОПИСАНИЕ

местоположения границ населенных пунктов, территориальных зон,  
особо охраняемых природных территорий,  
зон с особыми условиями использования территории

**Публичный сервитут в отношении земель и земельных участков в целях эксплуатации  
существующего линейного объекта системы электроснабжения регионального значения  
"Линии электропередачи ВЛ 35 кВ, Л-649, ПС "Стародворцовска" - ПС "Кубань" и его  
неотъемлемых технологических частей**  
(наименование объекта, местоположение границ которого описано)

## План границ объекта

### Выносной лист №32



**Масштаб 1:2000**

Используемые условные знаки и обозначения приведены на отдельной странице в конце раздела.

Подпись \_\_\_\_\_ *Чаусов П. Ф.* Дата *15 декабря 2023 г.*

Место для оттиска печати (при наличии) лица, составившего описание местоположения границ объекта



## ГРАФИЧЕСКОЕ ОПИСАНИЕ

местоположения границ населенных пунктов, территориальных зон,  
особо охраняемых природных территорий,  
зон с особыми условиями использования территории

**Публичный сервитут в отношении земель и земельных участков в целях эксплуатации  
существующего линейного объекта системы электроснабжения регионального значения  
"Линии электропередачи ВЛ 35 кВ, Л-649, ПС "Стародворцовска" - ПС "Кубань" и его  
неотъемлемых технологических частей**  
(наименование объекта, местоположение границ которого описано)

## План границ объекта

### Выносной лист №33



**Масштаб 1:2000**

Используемые условные знаки и обозначения приведены на отдельной странице в конце раздела.

Подпись \_\_\_\_\_ *Чаусов П. Ф.* Дата *15 декабря 2023 г.*

Место для оттиска печати (при наличии) лица, составившего описание местоположения границ объекта



## ГРАФИЧЕСКОЕ ОПИСАНИЕ

местоположения границ населенных пунктов, территориальных зон,  
особо охраняемых природных территорий,  
зон с особыми условиями использования территории

**Публичный сервитут в отношении земель и земельных участков в целях эксплуатации  
существующего линейного объекта системы электроснабжения регионального значения  
"Линии электропередачи ВЛ 35 кВ, Л-649, ПС "Стародворцовска" - ПС "Кубань" и его  
неотъемлемых технологических частей**  
(наименование объекта, местоположение границ которого описано)

## План границ объекта

### Выносной лист №34



**Масштаб 1:2000**

Используемые условные знаки и обозначения приведены на отдельной странице в конце раздела.

Подпись \_\_\_\_\_ *Чаусов П. Ф.* Дата *15 декабря 2023 г.*

Место для оттиска печати (при наличии) лица, составившего описание местоположения границ объекта



## ГРАФИЧЕСКОЕ ОПИСАНИЕ

местоположения границ населенных пунктов, территориальных зон,  
особо охраняемых природных территорий,  
зон с особыми условиями использования территории

**Публичный сервитут в отношении земель и земельных участков в целях эксплуатации  
существующего линейного объекта системы электроснабжения регионального значения  
"Линии электропередачи ВЛ 35 кВ, Л-649, ПС "Стародворцовска" - ПС "Кубань" и его  
неотъемлемых технологических частей**  
(наименование объекта, местоположение границ которого описано)

## План границ объекта

### Выносной лист №35



Масштаб 1:2000

Используемые условные знаки и обозначения приведены на отдельной странице в конце раздела.

Подпись \_\_\_\_\_ *Чаусов П. Ф.* Дата 15 декабря 2023 г.

Место для оттиска печати (при наличии) лица, составившего описание местоположения границ объекта






**ГРАФИЧЕСКОЕ ОПИСАНИЕ**

местоположения границ населенных пунктов, территориальных зон,  
особо охраняемых природных территорий,  
зон с особыми условиями использования территории

**Публичный сервитут в отношении земель и земельных участков в целях эксплуатации  
существующего линейного объекта системы электроснабжения регионального значения  
"Линии электропередачи ВЛ 35 кВ, Л-649, ПС "Стародворцовска" - ПС "Кубань" и его  
неотъемлемых технологических частей**  
(наименование объекта, местоположение границ которого описано)

**План границ объекта**

**Выносной лист №36**



**Масштаб 1:2000**

Используемые условные знаки и обозначения приведены на отдельной странице в конце раздела.

Подпись \_\_\_\_\_ *Чаусов П. Ф.* Дата *15 декабря 2023 г.*

Место для оттиска печати (при наличии) лица, составившего описание местоположения границ объекта



## ГРАФИЧЕСКОЕ ОПИСАНИЕ

местоположения границ населенных пунктов, территориальных зон,  
особо охраняемых природных территорий,  
зон с особыми условиями использования территории

**Публичный сервитут в отношении земель и земельных участков в целях эксплуатации  
существующего линейного объекта системы электроснабжения регионального значения  
"Линии электропередачи ВЛ 35 кВ, Л-649, ПС "Стародворцовска" - ПС "Кубань" и его  
неотъемлемых технологических частей**  
(наименование объекта, местоположение границ которого описано)

## План границ объекта

### Выносной лист №37



Масштаб 1:2000

Используемые условные знаки и обозначения приведены на отдельной странице в конце раздела.

Подпись \_\_\_\_\_ Чаусов П. Ф. Дата 15 декабря 2023 г.

Место для оттиска печати (при наличии) лица, составившего описание местоположения границ объекта




## ГРАФИЧЕСКОЕ ОПИСАНИЕ

местоположения границ населенных пунктов, территориальных зон,  
особо охраняемых природных территорий,  
зон с особыми условиями использования территории

**Публичный сервитут в отношении земель и земельных участков в целях эксплуатации  
существующего линейного объекта системы электроснабжения регионального значения  
"Линии электропередачи ВЛ 35 кВ, Л-649, ПС "Стародворцовска" - ПС "Кубань" и его  
неотъемлемых технологических частей**  
(наименование объекта, местоположение границ которого описано)

## План границ объекта

### Выносной лист №38



**Масштаб 1:2000**

Используемые условные знаки и обозначения приведены на отдельной странице в конце раздела.

Подпись \_\_\_\_\_ *Чаусов П. Ф.* Дата *15 декабря 2023 г.*

Место для оттиска печати (при наличии) лица, составившего описание местоположения границ объекта




## ГРАФИЧЕСКОЕ ОПИСАНИЕ

местоположения границ населенных пунктов, территориальных зон,  
особо охраняемых природных территорий,  
зон с особыми условиями использования территории

**Публичный сервитут в отношении земель и земельных участков в целях эксплуатации существующего линейного объекта системы электроснабжения регионального значения "Линии электропередачи ВЛ 35 кВ, Л-649, ПС "Стародворцовска" - ПС "Кубань" и его неотъемлемых технологических частей**  
(наименование объекта, местоположение границ которого описано)

## План границ объекта

### Выносной лист №39



Масштаб 1:2000

Используемые условные знаки и обозначения приведены на отдельной странице в конце раздела.

Подпись \_\_\_\_\_ *Чаусов П. Ф.* Дата *15 декабря 2023 г.*

Место для оттиска печати (при наличии) лица, составившего описание местоположения границ объекта



## ГРАФИЧЕСКОЕ ОПИСАНИЕ

местоположения границ населенных пунктов, территориальных зон,  
особо охраняемых природных территорий,  
зон с особыми условиями использования территории

**Публичный сервитут в отношении земель и земельных участков в целях эксплуатации  
существующего линейного объекта системы электроснабжения регионального значения  
"Линии электропередачи ВЛ 35 кВ, Л-649, ПС "Стародворцовска" - ПС "Кубань" и его  
неотъемлемых технологических частей**  
(наименование объекта, местоположение границ которого описано)

## План границ объекта

### Выносной лист №40



Масштаб 1:2000

Используемые условные знаки и обозначения приведены на отдельной странице в конце раздела.

Подпись \_\_\_\_\_ Чаусов П. Ф. Дата 15 декабря 2023 г.

Место для оттиска печати (при наличии) лица, составившего описание местоположения границ объекта



## ГРАФИЧЕСКОЕ ОПИСАНИЕ

местоположения границ населенных пунктов, территориальных зон,  
особо охраняемых природных территорий,  
зон с особыми условиями использования территории

**Публичный сервитут в отношении земель и земельных участков в целях эксплуатации  
существующего линейного объекта системы электроснабжения регионального значения  
"Линии электропередачи ВЛ 35 кВ, Л-649, ПС "Стародворцовска" - ПС "Кубань" и его  
неотъемлемых технологических частей**  
(наименование объекта, местоположение границ которого описано)

## План границ объекта

### Выносной лист №41



Масштаб 1:2000

Используемые условные знаки и обозначения приведены на отдельной странице в конце раздела.

Подпись \_\_\_\_\_ Чаусов П. Ф. Дата 15 декабря 2023 г.

Место для оттиска печати (при наличии) лица, составившего описание местоположения границ объекта



## ГРАФИЧЕСКОЕ ОПИСАНИЕ

местоположения границ населенных пунктов, территориальных зон,  
особо охраняемых природных территорий,  
зон с особыми условиями использования территории

**Публичный сервитут в отношении земель и земельных участков в целях эксплуатации  
существующего линейного объекта системы электроснабжения регионального значения  
"Линии электропередачи ВЛ 35 кВ, Л-649, ПС "Стародворцовска" - ПС "Кубань" и его  
неотъемлемых технологических частей**  
(наименование объекта, местоположение границ которого описано)

## План границ объекта

### Выносной лист №42



Масштаб 1:2000

Используемые условные знаки и обозначения приведены на отдельной странице в конце раздела.

Подпись \_\_\_\_\_ Чаусов П. Ф. Дата 15 декабря 2023 г.

Место для оттиска печати (при наличии) лица, составившего описание местоположения границ объекта



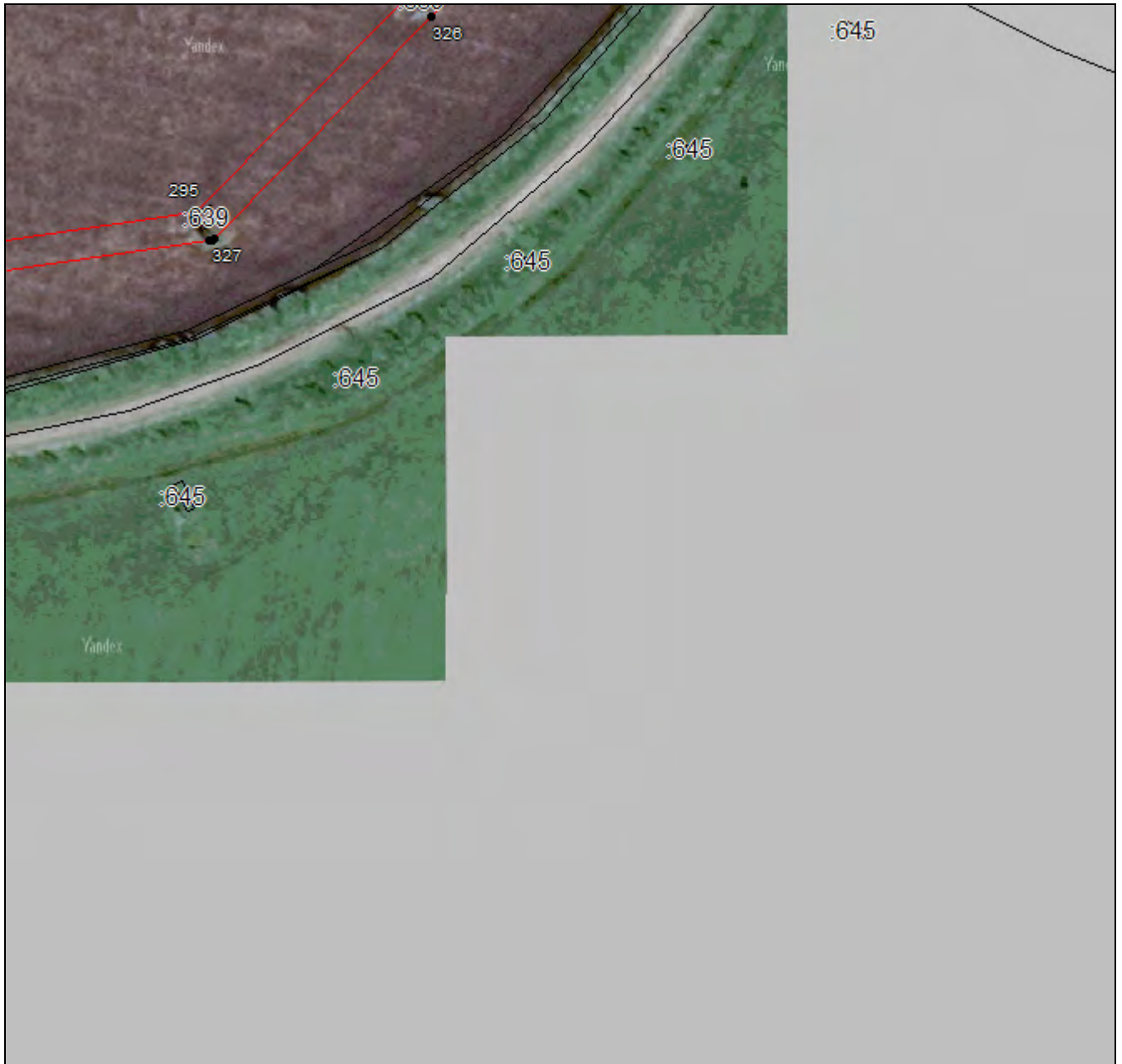
**ГРАФИЧЕСКОЕ ОПИСАНИЕ**

местоположения границ населенных пунктов, территориальных зон,  
особо охраняемых природных территорий,  
зон с особыми условиями использования территории

**Публичный сервитут в отношении земель и земельных участков в целях эксплуатации  
существующего линейного объекта системы электроснабжения регионального значения  
"Линии электропередачи ВЛ 35 кВ, Л-649, ПС "Стародворцовска" - ПС "Кубань" и его  
неотъемлемых технологических частей**  
(наименование объекта, местоположение границ которого описано)

**План границ объекта**

**Выносной лист №43**



**Масштаб 1:2000**

Используемые условные знаки и обозначения приведены на отдельной странице в конце раздела.

Подпись \_\_\_\_\_ *Чаусов П. Ф.* Дата *15 декабря 2023 г.*

Место для оттиска печати (при наличии) лица, составившего описание местоположения границ объекта





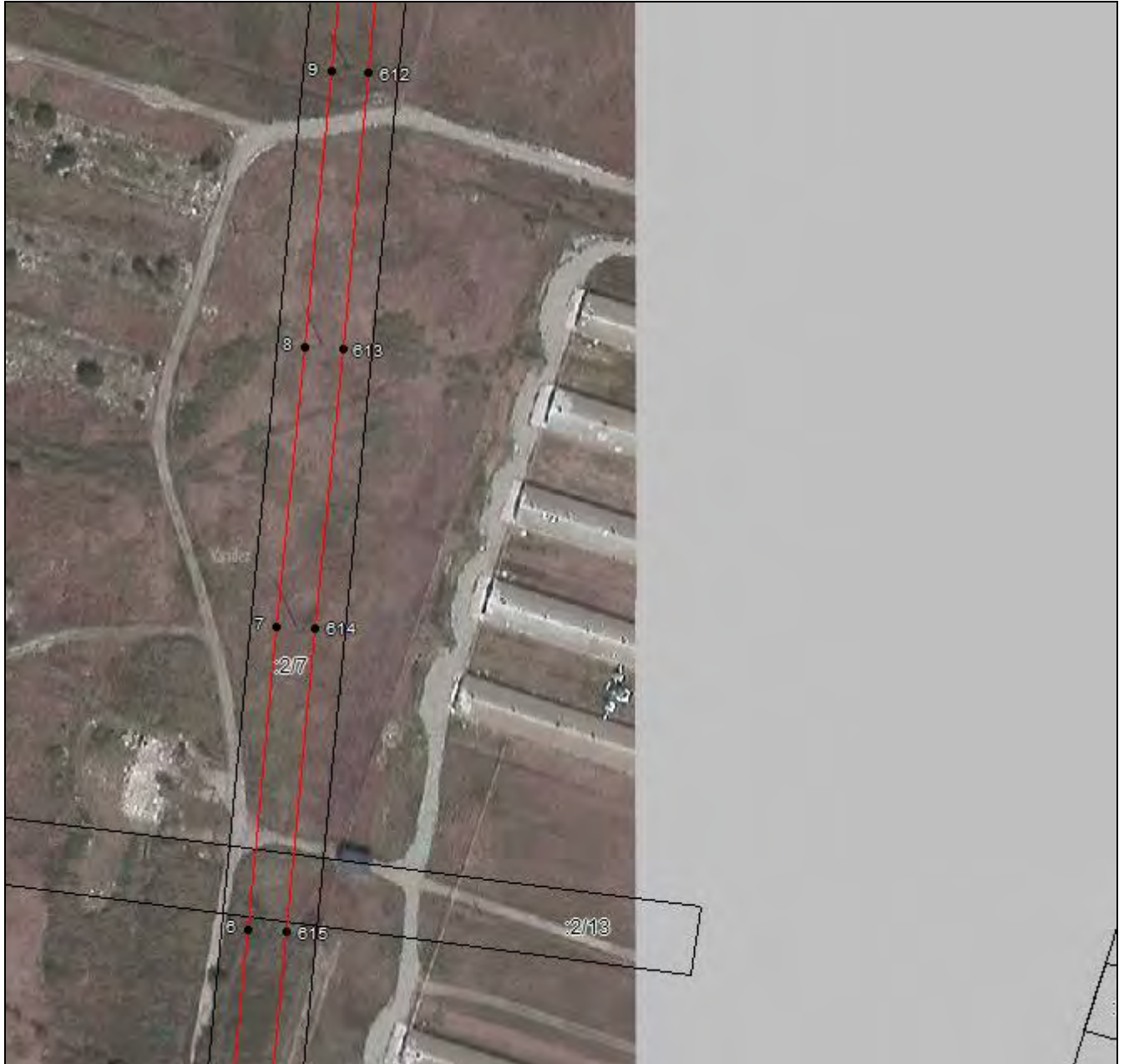
## ГРАФИЧЕСКОЕ ОПИСАНИЕ

местоположения границ населенных пунктов, территориальных зон,  
особо охраняемых природных территорий,  
зон с особыми условиями использования территории

**Публичный сервитут в отношении земель и земельных участков в целях эксплуатации  
существующего линейного объекта системы электроснабжения регионального значения  
"Линии электропередачи ВЛ 35 кВ, Л-649, ПС "Стародворцовска" - ПС "Кубань" и его  
неотъемлемых технологических частей**  
(наименование объекта, местоположение границ которого описано)

## План границ объекта

### Выносной лист №44



Масштаб 1:2000

Используемые условные знаки и обозначения приведены на отдельной странице в конце раздела.

Подпись \_\_\_\_\_ Чаусов П. Ф. Дата 15 декабря 2023 г.

Место для оттиска печати (при наличии) лица, составившего описание местоположения границ объекта



## ГРАФИЧЕСКОЕ ОПИСАНИЕ

местоположения границ населенных пунктов, территориальных зон,  
особо охраняемых природных территорий,  
зон с особыми условиями использования территории

**Публичный сервитут в отношении земель и земельных участков в целях эксплуатации  
существующего линейного объекта системы электроснабжения регионального значения  
"Линии электропередачи ВЛ 35 кВ, Л-649, ПС "Стародворцовска" - ПС "Кубань" и его  
неотъемлемых технологических частей**  
(наименование объекта, местоположение границ которого описано)

## План границ объекта

### Выносной лист №45



**Масштаб 1:2000**

Используемые условные знаки и обозначения приведены на отдельной странице в конце раздела.

Подпись \_\_\_\_\_ *Чаусов П. Ф.* Дата *15 декабря 2023 г.*

Место для оттиска печати (при наличии) лица, составившего описание местоположения границ объекта



## ГРАФИЧЕСКОЕ ОПИСАНИЕ

местоположения границ населенных пунктов, территориальных зон,  
особо охраняемых природных территорий,  
зон с особыми условиями использования территории

**Публичный сервитут в отношении земель и земельных участков в целях эксплуатации  
существующего линейного объекта системы электроснабжения регионального значения  
"Линии электропередачи ВЛ 35 кВ, Л-649, ПС "Стародворцовска" - ПС "Кубань" и его  
неотъемлемых технологических частей**  
(наименование объекта, местоположение границ которого описано)

## План границ объекта

### Выносной лист №46



Масштаб 1:2000

Используемые условные знаки и обозначения приведены на отдельной странице в конце раздела.

Подпись \_\_\_\_\_ *Чаусов П. Ф.* Дата *15 декабря 2023 г.*

Место для оттиска печати (при наличии) лица, составившего описание местоположения границ объекта



## ГРАФИЧЕСКОЕ ОПИСАНИЕ

местоположения границ населенных пунктов, территориальных зон,  
особо охраняемых природных территорий,  
зон с особыми условиями использования территории

**Публичный сервитут в отношении земель и земельных участков в целях эксплуатации  
существующего линейного объекта системы электроснабжения регионального значения  
"Линии электропередачи ВЛ 35 кВ, Л-649, ПС "Стародворцовска" - ПС "Кубань" и его  
неотъемлемых технологических частей**  
(наименование объекта, местоположение границ которого описано)

## План границ объекта

### Выносной лист №47



Масштаб 1:2000

Используемые условные знаки и обозначения приведены на отдельной странице в конце раздела.

Подпись \_\_\_\_\_ Чаусов П. Ф. Дата 15 декабря 2023 г.

Место для оттиска печати (при наличии) лица, составившего описание местоположения границ объекта



## ГРАФИЧЕСКОЕ ОПИСАНИЕ

местоположения границ населенных пунктов, территориальных зон,  
особо охраняемых природных территорий,  
зон с особыми условиями использования территории

**Публичный сервитут в отношении земель и земельных участков в целях эксплуатации  
существующего линейного объекта системы электроснабжения регионального значения  
"Линии электропередачи ВЛ 35 кВ, Л-649, ПС "Стародворцовска" - ПС "Кубань" и его  
неотъемлемых технологических частей**  
(наименование объекта, местоположение границ которого описано)

## План границ объекта

### Выносной лист №48



Масштаб 1:2000

Используемые условные знаки и обозначения приведены на отдельной странице в конце раздела.

Подпись \_\_\_\_\_ Чаусов П. Ф. Дата 15 декабря 2023 г.

Место для оттиска печати (при наличии) лица, составившего описание местоположения границ объекта



## ГРАФИЧЕСКОЕ ОПИСАНИЕ

местоположения границ населенных пунктов, территориальных зон,  
особо охраняемых природных территорий,  
зон с особыми условиями использования территории

**Публичный сервитут в отношении земель и земельных участков в целях эксплуатации  
существующего линейного объекта системы электроснабжения регионального значения  
"Линии электропередачи ВЛ 35 кВ, Л-649, ПС "Стародворцовска" - ПС "Кубань" и его  
неотъемлемых технологических частей**  
(наименование объекта, местоположение границ которого описано)

## План границ объекта

### Выносной лист №49



Масштаб 1:2000

Используемые условные знаки и обозначения приведены на отдельной странице в конце раздела.

Подпись \_\_\_\_\_ *Чаусов П. Ф.* Дата *15 декабря 2023 г.*

Место для оттиска печати (при наличии) лица, составившего описание местоположения границ объекта



## ГРАФИЧЕСКОЕ ОПИСАНИЕ

местоположения границ населенных пунктов, территориальных зон,  
особо охраняемых природных территорий,  
зон с особыми условиями использования территории

**Публичный сервитут в отношении земель и земельных участков в целях эксплуатации  
существующего линейного объекта системы электроснабжения регионального значения  
"Линии электропередачи ВЛ 35 кВ, Л-649, ПС "Стародворцовска" - ПС "Кубань" и его  
неотъемлемых технологических частей**  
(наименование объекта, местоположение границ которого описано)

## План границ объекта

### Выносной лист №50



**Масштаб 1:2000**

Используемые условные знаки и обозначения приведены на отдельной странице в конце раздела.

Подпись \_\_\_\_\_ *Чаусов П. Ф.* Дата *15 декабря 2023 г.*

Место для оттиска печати (при наличии) лица, составившего описание местоположения границ объекта



## ГРАФИЧЕСКОЕ ОПИСАНИЕ

местоположения границ населенных пунктов, территориальных зон,  
особо охраняемых природных территорий,  
зон с особыми условиями использования территории

**Публичный сервитут в отношении земель и земельных участков в целях эксплуатации  
существующего линейного объекта системы электроснабжения регионального значения  
"Линии электропередачи ВЛ 35 кВ, Л-649, ПС "Стародворцовска" - ПС "Кубань" и его  
неотъемлемых технологических частей**  
(наименование объекта, местоположение границ которого описано)

## План границ объекта

### Выносной лист №51



**Масштаб 1:2000**

Используемые условные знаки и обозначения приведены на отдельной странице в конце раздела.

Подпись \_\_\_\_\_ *Чаусов П. Ф.* Дата *15 декабря 2023 г.*

Место для оттиска печати (при наличии) лица, составившего описание местоположения границ объекта





## ГРАФИЧЕСКОЕ ОПИСАНИЕ

местоположения границ населенных пунктов, территориальных зон,  
особо охраняемых природных территорий,  
зон с особыми условиями использования территории

**Публичный сервитут в отношении земель и земельных участков в целях эксплуатации  
существующего линейного объекта системы электроснабжения регионального значения  
"Линии электропередачи ВЛ 35 кВ, Л-649, ПС "Стародворцовска" - ПС "Кубань" и его  
неотъемлемых технологических частей**  
(наименование объекта, местоположение границ которого описано)

## План границ объекта

### Выносной лист №52



Масштаб 1:2000

Используемые условные знаки и обозначения приведены на отдельной странице в конце раздела.

Подпись \_\_\_\_\_ Чаусов П. Ф. Дата 15 декабря 2023 г.

Место для оттиска печати (при наличии) лица, составившего описание местоположения границ объекта



## ГРАФИЧЕСКОЕ ОПИСАНИЕ

местоположения границ населенных пунктов, территориальных зон,  
особо охраняемых природных территорий,  
зон с особыми условиями использования территории

**Публичный сервитут в отношении земель и земельных участков в целях эксплуатации  
существующего линейного объекта системы электроснабжения регионального значения  
"Линии электропередачи ВЛ 35 кВ, Л-649, ПС "Стародворцовска" - ПС "Кубань" и его  
неотъемлемых технологических частей**  
(наименование объекта, местоположение границ которого описано)

## План границ объекта

### Выносной лист №53



**Масштаб 1:2000**

Используемые условные знаки и обозначения приведены на отдельной странице в конце раздела.

Подпись \_\_\_\_\_ *Чаусов П. Ф.* Дата *15 декабря 2023 г.*

Место для оттиска печати (при наличии) лица, составившего описание местоположения границ объекта



## ГРАФИЧЕСКОЕ ОПИСАНИЕ

местоположения границ населенных пунктов, территориальных зон,  
особо охраняемых природных территорий,  
зон с особыми условиями использования территории

**Публичный сервитут в отношении земель и земельных участков в целях эксплуатации  
существующего линейного объекта системы электроснабжения регионального значения  
"Линии электропередачи ВЛ 35 кВ, Л-649, ПС "Стародворцовска" - ПС "Кубань" и его  
неотъемлемых технологических частей**  
(наименование объекта, местоположение границ которого описано)

## План границ объекта

### Выносной лист №54



Масштаб 1:2000

Используемые условные знаки и обозначения приведены на отдельной странице в конце раздела.

Подпись \_\_\_\_\_ *Чусов П. Ф.* Дата *15 декабря 2023 г.*

Место для оттиска печати (при наличии) лица, составившего описание местоположения границ объекта



**ГРАФИЧЕСКОЕ ОПИСАНИЕ**

местоположения границ населенных пунктов, территориальных зон,  
особо охраняемых природных территорий,  
зон с особыми условиями использования территории

**Публичный сервитут в отношении земель и земельных участков в целях эксплуатации  
существующего линейного объекта системы электроснабжения регионального значения  
"Линии электропередачи ВЛ 35 кВ, Л-649, ПС "Стародворцовска" - ПС "Кубань" и его  
неотъемлемых технологических частей**  
(наименование объекта, местоположение границ которого описано)

**План границ объекта**

**Выносной лист №55**



**Масштаб 1:2000**

Используемые условные знаки и обозначения приведены на отдельной странице в конце раздела.

Подпись \_\_\_\_\_ *Чаусов П. Ф.* Дата *15 декабря 2023 г.*

Место для оттиска печати (при наличии) лица, составившего описание местоположения границ объекта



## ГРАФИЧЕСКОЕ ОПИСАНИЕ

местоположения границ населенных пунктов, территориальных зон,  
особо охраняемых природных территорий,  
зон с особыми условиями использования территории

**Публичный сервитут в отношении земель и земельных участков в целях эксплуатации  
существующего линейного объекта системы электроснабжения регионального значения  
"Линии электропередачи ВЛ 35 кВ, Л-649, ПС "Стародворцовска" - ПС "Кубань" и его  
неотъемлемых технологических частей**  
(наименование объекта, местоположение границ которого описано)

## План границ объекта

### Выносной лист №56



**Масштаб 1:2000**

Используемые условные знаки и обозначения приведены на отдельной странице в конце раздела.

Подпись \_\_\_\_\_ *Чаусов П. Ф.* Дата *15 декабря 2023 г.*

Место для оттиска печати (при наличии) лица, составившего описание местоположения границ объекта



## ГРАФИЧЕСКОЕ ОПИСАНИЕ

местоположения границ населенных пунктов, территориальных зон,  
особо охраняемых природных территорий,  
зон с особыми условиями использования территории

**Публичный сервитут в отношении земель и земельных участков в целях эксплуатации  
существующего линейного объекта системы электроснабжения регионального значения  
"Линии электропередачи ВЛ 35 кВ, Л-649, ПС "Стародворцовска" - ПС "Кубань" и его  
неотъемлемых технологических частей**  
(наименование объекта, местоположение границ которого описано)

## План границ объекта

### Выносной лист №57



**Масштаб 1:2000**

Используемые условные знаки и обозначения приведены на отдельной странице в конце раздела.

Подпись \_\_\_\_\_ *Чаусов П. Ф.* Дата *15 декабря 2023 г.*

Место для оттиска печати (при наличии) лица, составившего описание местоположения границ объекта




## ГРАФИЧЕСКОЕ ОПИСАНИЕ

местоположения границ населенных пунктов, территориальных зон,  
особо охраняемых природных территорий,  
зон с особыми условиями использования территории

**Публичный сервитут в отношении земель и земельных участков в целях эксплуатации  
существующего линейного объекта системы электроснабжения регионального значения  
"Линии электропередачи ВЛ 35 кВ, Л-649, ПС "Стародворцовска" - ПС "Кубань" и его  
неотъемлемых технологических частей**  
(наименование объекта, местоположение границ которого описано)

## План границ объекта

### Выносной лист №58



Масштаб 1:2000

Используемые условные знаки и обозначения приведены на отдельной странице в конце раздела.

Подпись \_\_\_\_\_ Чаусов П. Ф. Дата 15 декабря 2023 г.

Место для оттиска печати (при наличии) лица, составившего описание местоположения границ объекта




## ГРАФИЧЕСКОЕ ОПИСАНИЕ

местоположения границ населенных пунктов, территориальных зон,  
особо охраняемых природных территорий,  
зон с особыми условиями использования территории

**Публичный сервитут в отношении земель и земельных участков в целях эксплуатации  
существующего линейного объекта системы электроснабжения регионального значения  
"Линии электропередачи ВЛ 35 кВ, Л-649, ПС "Стародворцовска" - ПС "Кубань" и его  
неотъемлемых технологических частей**  
(наименование объекта, местоположение границ которого описано)

## План границ объекта

### Выносной лист №59



**Масштаб 1:2000**

Используемые условные знаки и обозначения приведены на отдельной странице в конце раздела.

Подпись \_\_\_\_\_ *Чаусов П. Ф.* Дата *15 декабря 2023 г.*

Место для оттиска печати (при наличии) лица, составившего описание местоположения границ объекта





## ГРАФИЧЕСКОЕ ОПИСАНИЕ

местоположения границ населенных пунктов, территориальных зон,  
особо охраняемых природных территорий,  
зон с особыми условиями использования территории

**Публичный сервитут в отношении земель и земельных участков в целях эксплуатации  
существующего линейного объекта системы электроснабжения регионального значения  
"Линии электропередачи ВЛ 35 кВ, Л-649, ПС "Стародворцовска" - ПС "Кубань" и его  
неотъемлемых технологических частей**  
(наименование объекта, местоположение границ которого описано)

## План границ объекта

### Выносной лист №60



Масштаб 1:2000

Используемые условные знаки и обозначения приведены на отдельной странице в конце раздела.

Подпись \_\_\_\_\_ Чаусов П. Ф. Дата 15 декабря 2023 г.

Место для оттиска печати (при наличии) лица, составившего описание местоположения границ объекта



**ГРАФИЧЕСКОЕ ОПИСАНИЕ**

местоположения границ населенных пунктов, территориальных зон,  
особо охраняемых природных территорий,  
зон с особыми условиями использования территории

**Публичный сервитут в отношении земель и земельных участков в целях эксплуатации  
существующего линейного объекта системы электроснабжения регионального значения  
"Линии электропередачи ВЛ 35 кВ, Л-649, ПС "Стародворцовска" - ПС "Кубань" и его  
неотъемлемых технологических частей**  
(наименование объекта, местоположение границ которого описано)

**План границ объекта**

**Выносной лист №61**



**Масштаб 1:2000**

Используемые условные знаки и обозначения приведены на отдельной странице в конце раздела.

Подпись \_\_\_\_\_ *Чаусов П. Ф.* Дата *15 декабря 2023 г.*

Место для оттиска печати (при наличии) лица, составившего описание местоположения границ объекта



## ГРАФИЧЕСКОЕ ОПИСАНИЕ

местоположения границ населенных пунктов, территориальных зон,  
особо охраняемых природных территорий,  
зон с особыми условиями использования территории

**Публичный сервитут в отношении земель и земельных участков в целях эксплуатации  
существующего линейного объекта системы электроснабжения регионального значения  
"Линии электропередачи ВЛ 35 кВ, Л-649, ПС "Стародворцовска" - ПС "Кубань" и его  
неотъемлемых технологических частей**  
(наименование объекта, местоположение границ которого описано)

## План границ объекта

### Выносной лист №62



**Масштаб 1:2000**

Используемые условные знаки и обозначения приведены на отдельной странице в конце раздела.

Подпись \_\_\_\_\_ *Чаусов П. Ф.* Дата *15 декабря 2023 г.*

Место для оттиска печати (при наличии) лица, составившего описание местоположения границ объекта




## ГРАФИЧЕСКОЕ ОПИСАНИЕ

местоположения границ населенных пунктов, территориальных зон,  
особо охраняемых природных территорий,  
зон с особыми условиями использования территории

**Публичный сервитут в отношении земель и земельных участков в целях эксплуатации  
существующего линейного объекта системы электроснабжения регионального значения  
"Линии электропередачи ВЛ 35 кВ, Л-649, ПС "Стародворцовска" - ПС "Кубань" и его  
неотъемлемых технологических частей**  
(наименование объекта, местоположение границ которого описано)

## План границ объекта

### Выносной лист №63



**Масштаб 1:2000**

Используемые условные знаки и обозначения приведены на отдельной странице в конце раздела.

Подпись \_\_\_\_\_ *Чаусов П. Ф.* Дата *15 декабря 2023 г.*

Место для оттиска печати (при наличии) лица, составившего описание местоположения границ объекта



## ГРАФИЧЕСКОЕ ОПИСАНИЕ

местоположения границ населенных пунктов, территориальных зон,  
особо охраняемых природных территорий,  
зон с особыми условиями использования территории

**Публичный сервитут в отношении земель и земельных участков в целях эксплуатации  
существующего линейного объекта системы электроснабжения регионального значения  
"Линии электропередачи ВЛ 35 кВ, Л-649, ПС "Стародворцовска" - ПС "Кубань" и его  
неотъемлемых технологических частей**  
(наименование объекта, местоположение границ которого описано)

## План границ объекта

### Выносной лист №64



**Масштаб 1:2000**

Используемые условные знаки и обозначения приведены на отдельной странице в конце раздела.

Подпись \_\_\_\_\_ *Чаусов П. Ф.* Дата *15 декабря 2023 г.*

Место для оттиска печати (при наличии) лица, составившего описание местоположения границ объекта



**ГРАФИЧЕСКОЕ ОПИСАНИЕ**

местоположения границ населенных пунктов, территориальных зон,  
особо охраняемых природных территорий,  
зон с особыми условиями использования территории

**Публичный сервитут в отношении земель и земельных участков в целях эксплуатации  
существующего линейного объекта системы электроснабжения регионального значения  
"Линии электропередачи ВЛ 35 кВ, Л-649, ПС "Стародворцовска" - ПС "Кубань" и его  
неотъемлемых технологических частей**  
(наименование объекта, местоположение границ которого описано)

**План границ объекта**

**Выносной лист №65**



**Масштаб 1:2000**

Используемые условные знаки и обозначения приведены на отдельной странице в конце раздела.

Подпись \_\_\_\_\_ *Чаусов П. Ф.* Дата *15 декабря 2023 г.*

Место для оттиска печати (при наличии) лица, составившего описание местоположения границ объекта



## ГРАФИЧЕСКОЕ ОПИСАНИЕ

местоположения границ населенных пунктов, территориальных зон,  
особо охраняемых природных территорий,  
зон с особыми условиями использования территории

**Публичный сервитут в отношении земель и земельных участков в целях эксплуатации  
существующего линейного объекта системы электроснабжения регионального значения  
"Линии электропередачи ВЛ 35 кВ, Л-649, ПС "Стародворцовска" - ПС "Кубань" и его  
неотъемлемых технологических частей**  
(наименование объекта, местоположение границ которого описано)

## План границ объекта

### Выносной лист №66



Масштаб 1:2000

Используемые условные знаки и обозначения приведены на отдельной странице в конце раздела.

Подпись \_\_\_\_\_ Чаусов П. Ф. Дата 15 декабря 2023 г.

Место для оттиска печати (при наличии) лица, составившего описание местоположения границ объекта



## ГРАФИЧЕСКОЕ ОПИСАНИЕ

местоположения границ населенных пунктов, территориальных зон,  
особо охраняемых природных территорий,  
зон с особыми условиями использования территории

**Публичный сервитут в отношении земель и земельных участков в целях эксплуатации  
существующего линейного объекта системы электроснабжения регионального значения  
"Линии электропередачи ВЛ 35 кВ, Л-649, ПС "Стародворцовска" - ПС "Кубань" и его  
неотъемлемых технологических частей**  
(наименование объекта, местоположение границ которого описано)

## План границ объекта

### Выносной лист №67



**Масштаб 1:2000**

Используемые условные знаки и обозначения приведены на отдельной странице в конце раздела.

Подпись \_\_\_\_\_ *Чаусов П. Ф.* Дата *15 декабря 2023 г.*

Место для оттиска печати (при наличии) лица, составившего описание местоположения границ объекта





## ГРАФИЧЕСКОЕ ОПИСАНИЕ

местоположения границ населенных пунктов, территориальных зон,  
особо охраняемых природных территорий,  
зон с особыми условиями использования территории

**Публичный сервитут в отношении земель и земельных участков в целях эксплуатации  
существующего линейного объекта системы электроснабжения регионального значения  
"Линии электропередачи ВЛ 35 кВ, Л-649, ПС "Стародворцовска" - ПС "Кубань" и его  
неотъемлемых технологических частей**  
(наименование объекта, местоположение границ которого описано)

## План границ объекта

### Выносной лист №68



**Масштаб 1:2000**

Используемые условные знаки и обозначения приведены на отдельной странице в конце раздела.

Подпись \_\_\_\_\_ *Чаусов П. Ф.* Дата *15 декабря 2023 г.*

Место для оттиска печати (при наличии) лица, составившего описание местоположения границ объекта



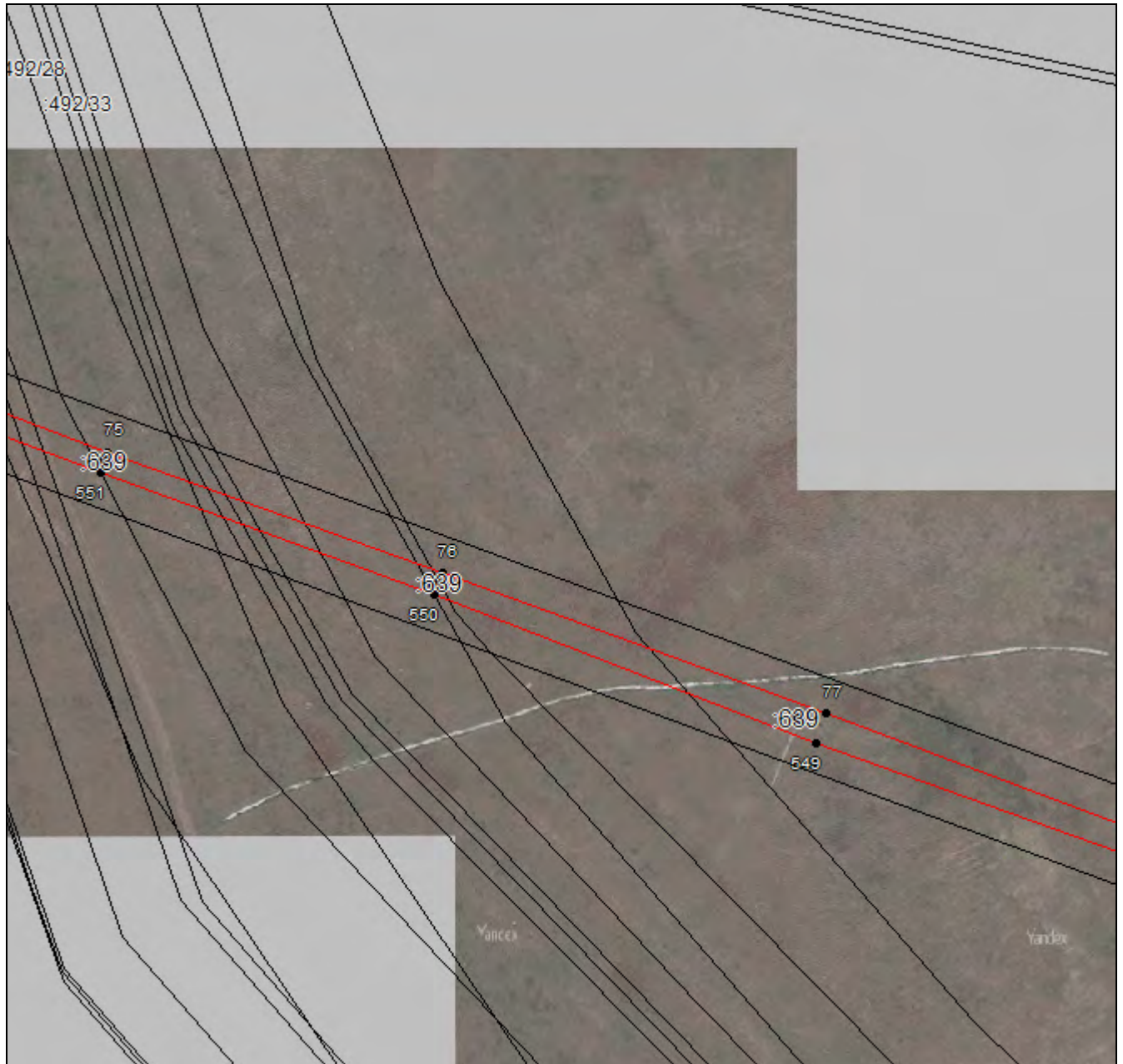
## ГРАФИЧЕСКОЕ ОПИСАНИЕ

местоположения границ населенных пунктов, территориальных зон,  
особо охраняемых природных территорий,  
зон с особыми условиями использования территории

**Публичный сервитут в отношении земель и земельных участков в целях эксплуатации  
существующего линейного объекта системы электроснабжения регионального значения  
"Линии электропередачи ВЛ 35 кВ, Л-649, ПС "Стародворцовска" - ПС "Кубань" и его  
неотъемлемых технологических частей**  
(наименование объекта, местоположение границ которого описано)

## План границ объекта

### Выносной лист №69



**Масштаб 1:2000**

Используемые условные знаки и обозначения приведены на отдельной странице в конце раздела.

Подпись \_\_\_\_\_ *Чаусов П. Ф.* Дата *15 декабря 2023 г.*

Место для оттиска печати (при наличии) лица, составившего описание местоположения границ объекта



## ГРАФИЧЕСКОЕ ОПИСАНИЕ

местоположения границ населенных пунктов, территориальных зон,  
особо охраняемых природных территорий,  
зон с особыми условиями использования территории

**Публичный сервитут в отношении земель и земельных участков в целях эксплуатации  
существующего линейного объекта системы электроснабжения регионального значения  
"Линии электропередачи ВЛ 35 кВ, Л-649, ПС "Стародворцовска" - ПС "Кубань" и его  
неотъемлемых технологических частей**  
(наименование объекта, местоположение границ которого описано)

## План границ объекта

### Выносной лист №70



**Масштаб 1:2000**

Используемые условные знаки и обозначения приведены на отдельной странице в конце раздела.

Подпись \_\_\_\_\_ *Чаусов П. Ф.* Дата *15 декабря 2023 г.*

Место для оттиска печати (при наличии) лица, составившего описание местоположения границ объекта



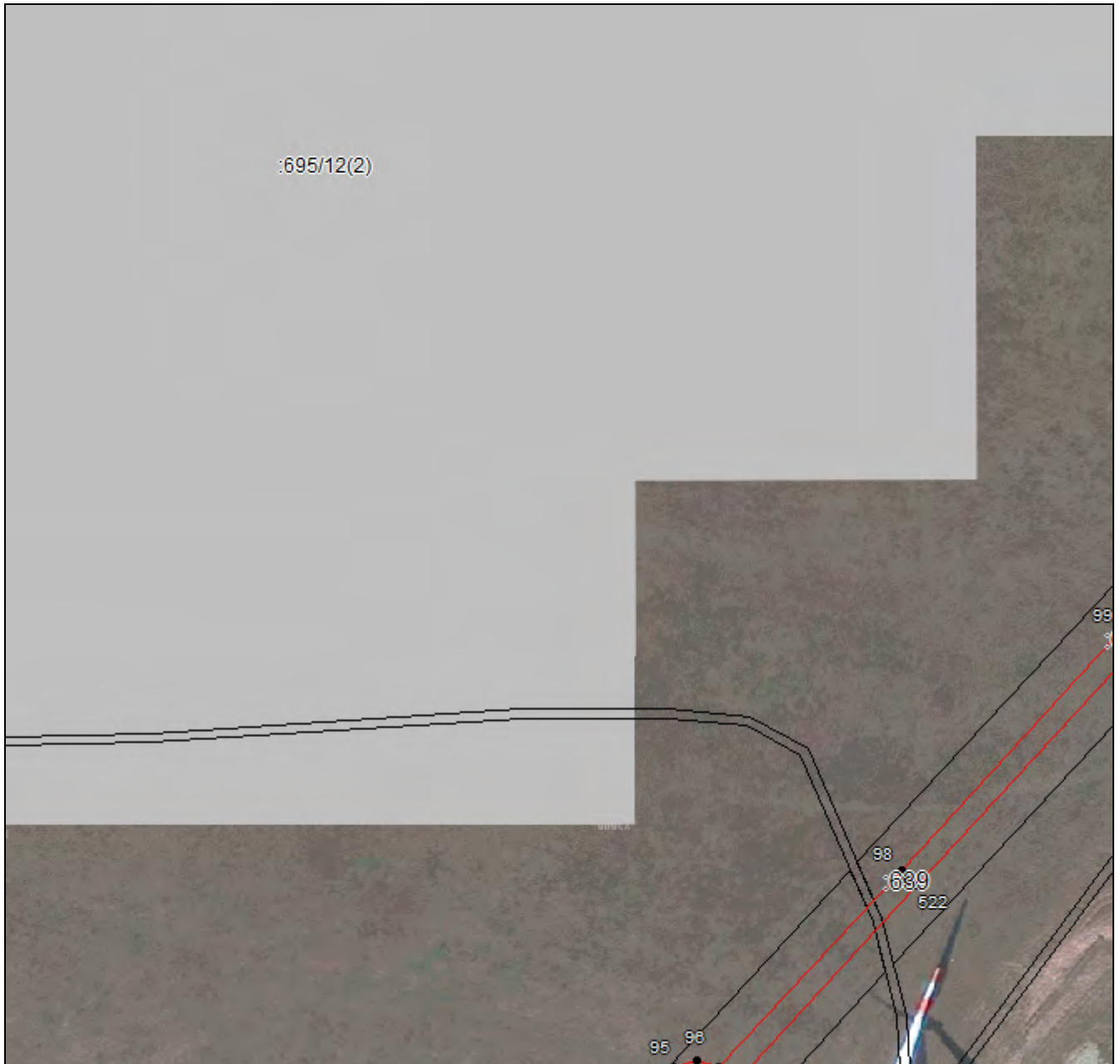
**ГРАФИЧЕСКОЕ ОПИСАНИЕ**

местоположения границ населенных пунктов, территориальных зон,  
особо охраняемых природных территорий,  
зон с особыми условиями использования территории

**Публичный сервитут в отношении земель и земельных участков в целях эксплуатации  
существующего линейного объекта системы электроснабжения регионального значения  
"Линии электропередачи ВЛ 35 кВ, Л-649, ПС "Стародворцовска" - ПС "Кубань" и его  
неотъемлемых технологических частей**  
(наименование объекта, местоположение границ которого описано)

**План границ объекта**

**Выносной лист №71**



**Масштаб 1:2000**

Используемые условные знаки и обозначения приведены на отдельной странице в конце раздела.

Подпись \_\_\_\_\_ *Чаусов П. Ф.* Дата *15 декабря 2023 г.*

Место для оттиска печати (при наличии) лица, составившего описание местоположения границ объекта



## ГРАФИЧЕСКОЕ ОПИСАНИЕ

местоположения границ населенных пунктов, территориальных зон,  
особо охраняемых природных территорий,  
зон с особыми условиями использования территории

**Публичный сервитут в отношении земель и земельных участков в целях эксплуатации  
существующего линейного объекта системы электроснабжения регионального значения  
"Линии электропередачи ВЛ 35 кВ, Л-649, ПС "Стародворцовска" - ПС "Кубань" и его  
неотъемлемых технологических частей**  
(наименование объекта, местоположение границ которого описано)

## План границ объекта

### Выносной лист №72



**Масштаб 1:2000**

Используемые условные знаки и обозначения приведены на отдельной странице в конце раздела.

Подпись \_\_\_\_\_ *Чаусов П. Ф.* Дата *15 декабря 2023 г.*

Место для оттиска печати (при наличии) лица, составившего описание местоположения границ объекта



## ГРАФИЧЕСКОЕ ОПИСАНИЕ

местоположения границ населенных пунктов, территориальных зон,  
особо охраняемых природных территорий,  
зон с особыми условиями использования территории

**Публичный сервитут в отношении земель и земельных участков в целях эксплуатации  
существующего линейного объекта системы электроснабжения регионального значения  
"Линии электропередачи ВЛ 35 кВ, Л-649, ПС "Стародворцовска" - ПС "Кубань" и его  
неотъемлемых технологических частей**  
(наименование объекта, местоположение границ которого описано)

## План границ объекта

### Выносной лист №73



**Масштаб 1:2000**

Используемые условные знаки и обозначения приведены на отдельной странице в конце раздела.

Подпись \_\_\_\_\_ *Чаусов П. Ф.* Дата *15 декабря 2023 г.*

Место для оттиска печати (при наличии) лица, составившего описание местоположения границ объекта



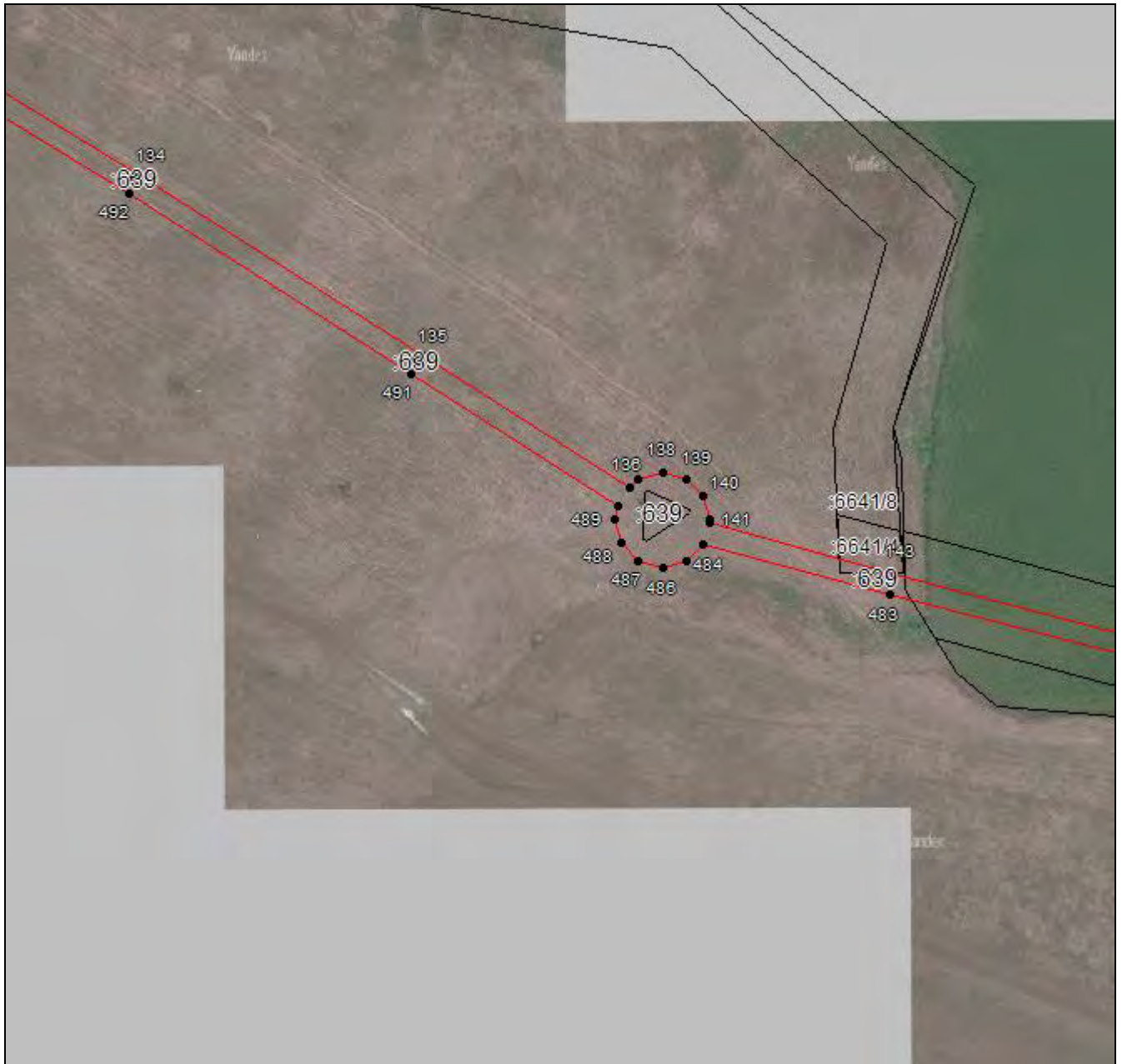
## ГРАФИЧЕСКОЕ ОПИСАНИЕ

местоположения границ населенных пунктов, территориальных зон,  
особо охраняемых природных территорий,  
зон с особыми условиями использования территории

**Публичный сервитут в отношении земель и земельных участков в целях эксплуатации  
существующего линейного объекта системы электроснабжения регионального значения  
"Линии электропередачи ВЛ 35 кВ, Л-649, ПС "Стародворцовска" - ПС "Кубань" и его  
неотъемлемых технологических частей**  
(наименование объекта, местоположение границ которого описано)

## План границ объекта

### Выносной лист №74



Масштаб 1:2000

Используемые условные знаки и обозначения приведены на отдельной странице в конце раздела.

Подпись \_\_\_\_\_ *Чаусов П. Ф.* Дата *15 декабря 2023 г.*

Место для оттиска печати (при наличии) лица, составившего описание местоположения границ объекта



## ГРАФИЧЕСКОЕ ОПИСАНИЕ

местоположения границ населенных пунктов, территориальных зон,  
особо охраняемых природных территорий,  
зон с особыми условиями использования территории

**Публичный сервитут в отношении земель и земельных участков в целях эксплуатации  
существующего линейного объекта системы электроснабжения регионального значения  
"Линии электропередачи ВЛ 35 кВ, Л-649, ПС "Стародворцовска" - ПС "Кубань" и его  
неотъемлемых технологических частей**  
(наименование объекта, местоположение границ которого описано)

## План границ объекта

### Выносной лист №75



Масштаб 1:2000

Используемые условные знаки и обозначения приведены на отдельной странице в конце раздела.

Подпись \_\_\_\_\_ *Чаусов П. Ф.* Дата *15 декабря 2023 г.*

Место для оттиска печати (при наличии) лица, составившего описание местоположения границ объекта





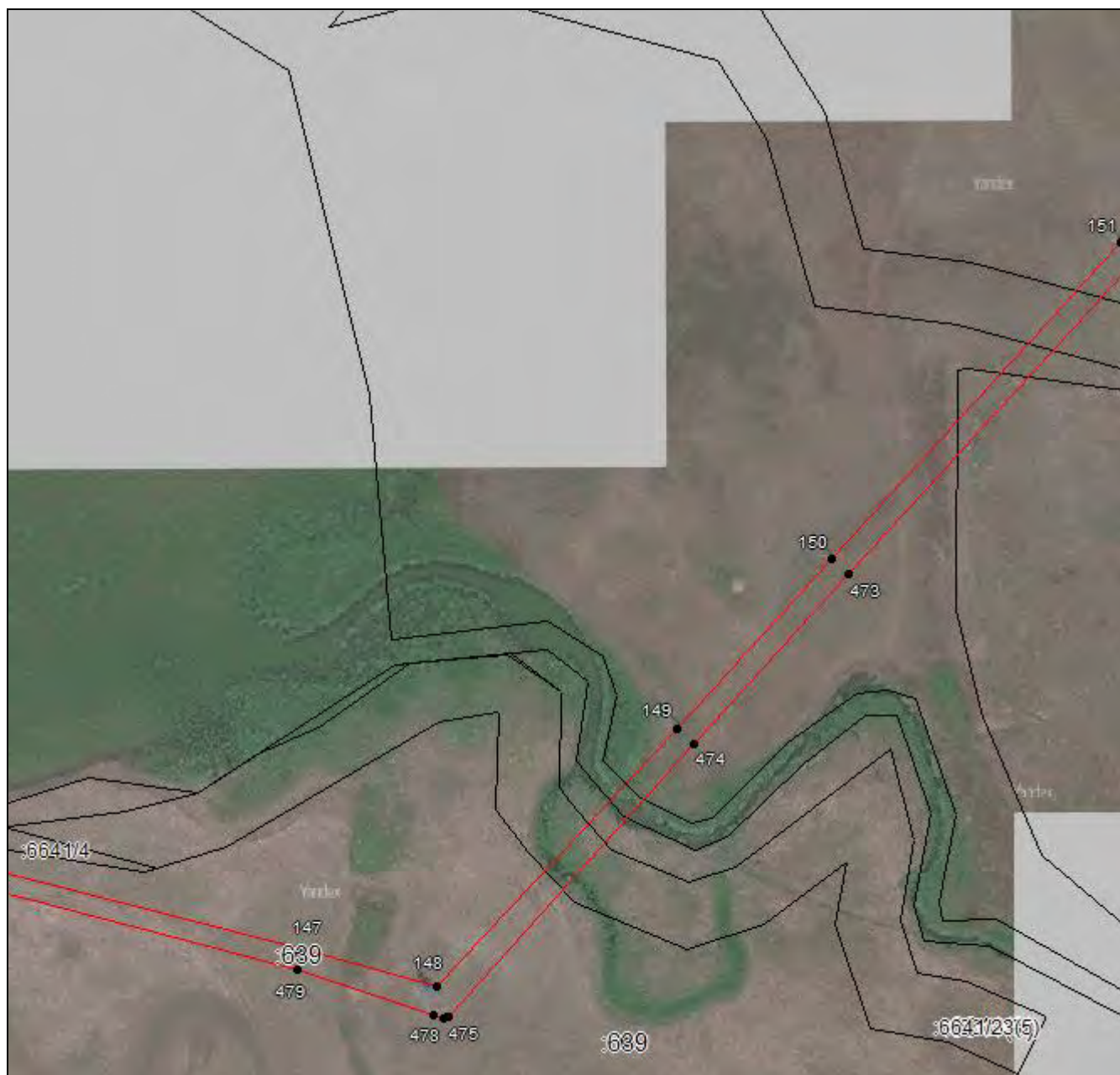
## ГРАФИЧЕСКОЕ ОПИСАНИЕ

местоположения границ населенных пунктов, территориальных зон,  
особо охраняемых природных территорий,  
зон с особыми условиями использования территории

**Публичный сервитут в отношении земель и земельных участков в целях эксплуатации  
существующего линейного объекта системы электроснабжения регионального значения  
"Линии электропередачи ВЛ 35 кВ, Л-649, ПС "Стародворцовска" - ПС "Кубань" и его  
неотъемлемых технологических частей**  
(наименование объекта, местоположение границ которого описано)

## План границ объекта

### Выносной лист №76



Масштаб 1:2000

Используемые условные знаки и обозначения приведены на отдельной странице в конце раздела.

Подпись \_\_\_\_\_ Чаусов П. Ф. Дата 15 декабря 2023 г.

Место для оттиска печати (при наличии) лица, составившего описание местоположения границ объекта



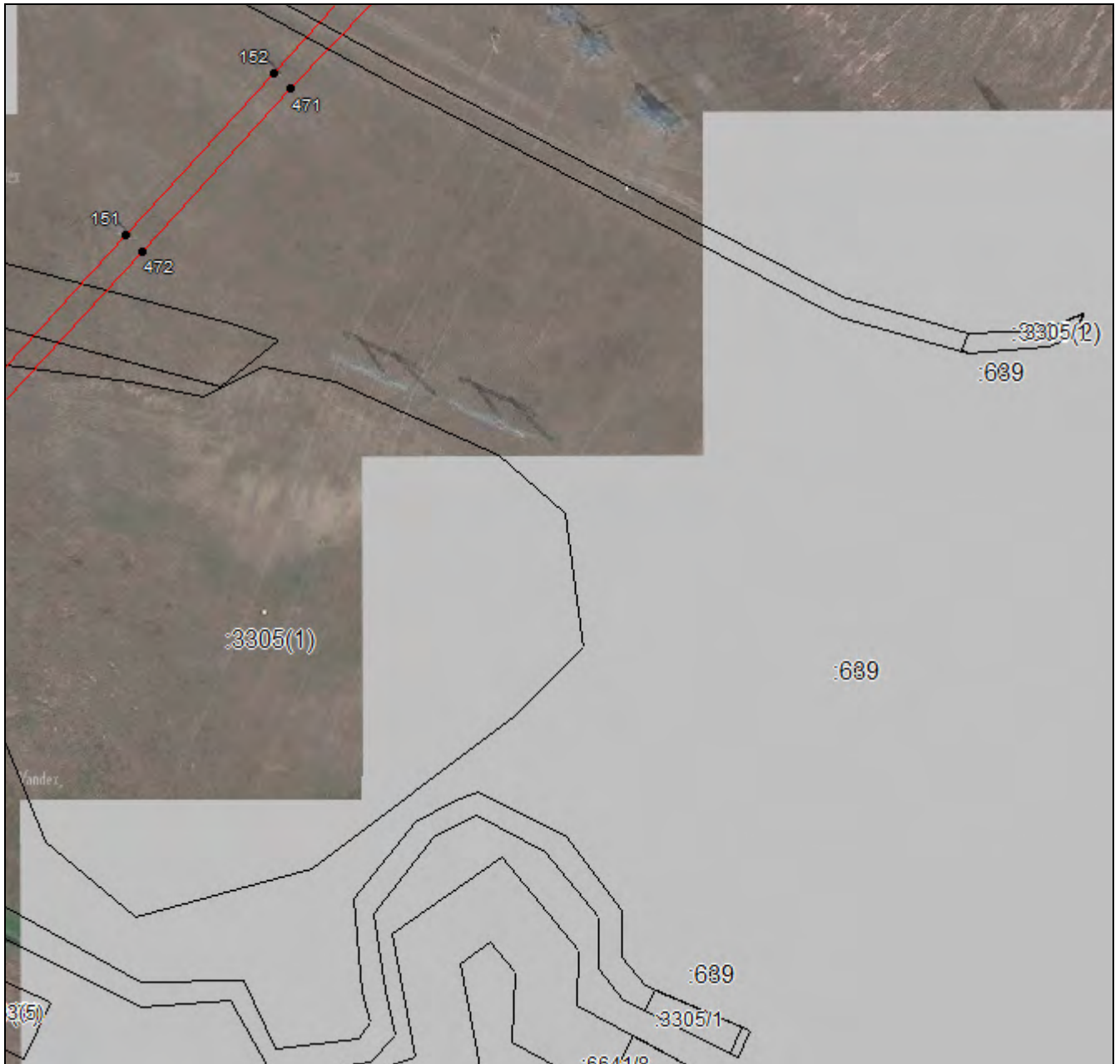
## ГРАФИЧЕСКОЕ ОПИСАНИЕ

местоположения границ населенных пунктов, территориальных зон,  
особо охраняемых природных территорий,  
зон с особыми условиями использования территории

**Публичный сервитут в отношении земель и земельных участков в целях эксплуатации  
существующего линейного объекта системы электроснабжения регионального значения  
"Линии электропередачи ВЛ 35 кВ, Л-649, ПС "Стародворцовска" - ПС "Кубань" и его  
неотъемлемых технологических частей**  
(наименование объекта, местоположение границ которого описано)

## План границ объекта

### Выносной лист №77



Масштаб 1:2000

Используемые условные знаки и обозначения приведены на отдельной странице в конце раздела.

Подпись \_\_\_\_\_ *Чаусов П. Ф.* Дата 15 декабря 2023 г.

Место для оттиска печати (при наличии) лица, составившего описание местоположения границ объекта



## ГРАФИЧЕСКОЕ ОПИСАНИЕ

местоположения границ населенных пунктов, территориальных зон,  
особо охраняемых природных территорий,  
зон с особыми условиями использования территории

**Публичный сервитут в отношении земель и земельных участков в целях эксплуатации  
существующего линейного объекта системы электроснабжения регионального значения  
"Линии электропередачи ВЛ 35 кВ, Л-649, ПС "Стародворцовска" - ПС "Кубань" и его  
неотъемлемых технологических частей**  
(наименование объекта, местоположение границ которого описано)

## План границ объекта

### Выносной лист №78



**Масштаб 1:2000**

Используемые условные знаки и обозначения приведены на отдельной странице в конце раздела.

Подпись \_\_\_\_\_ *Чаусов П. Ф.* Дата *15 декабря 2023 г.*

Место для оттиска печати (при наличии) лица, составившего описание местоположения границ объекта



## ГРАФИЧЕСКОЕ ОПИСАНИЕ

местоположения границ населенных пунктов, территориальных зон,  
особо охраняемых природных территорий,  
зон с особыми условиями использования территории

**Публичный сервитут в отношении земель и земельных участков в целях эксплуатации  
существующего линейного объекта системы электроснабжения регионального значения  
"Линии электропередачи ВЛ 35 кВ, Л-649, ПС "Стародворцовска" - ПС "Кубань" и его  
неотъемлемых технологических частей**  
(наименование объекта, местоположение границ которого описано)

## План границ объекта

### Выносной лист №79



Масштаб 1:2000

Используемые условные знаки и обозначения приведены на отдельной странице в конце раздела.

Подпись \_\_\_\_\_ Чаусов П. Ф. Дата 15 декабря 2023 г.

Место для оттиска печати (при наличии) лица, составившего описание местоположения границ объекта



## ГРАФИЧЕСКОЕ ОПИСАНИЕ

местоположения границ населенных пунктов, территориальных зон,  
особо охраняемых природных территорий,  
зон с особыми условиями использования территории

**Публичный сервитут в отношении земель и земельных участков в целях эксплуатации  
существующего линейного объекта системы электроснабжения регионального значения  
"Линии электропередачи ВЛ 35 кВ, Л-649, ПС "Стародворцовска" - ПС "Кубань" и его  
неотъемлемых технологических частей**  
(наименование объекта, местоположение границ которого описано)

## План границ объекта

### Выносной лист №80



Масштаб 1:2000

Используемые условные знаки и обозначения приведены на отдельной странице в конце раздела.

Подпись \_\_\_\_\_ *Чаусов П. Ф.* Дата *15 декабря 2023 г.*

Место для оттиска печати (при наличии) лица, составившего описание местоположения границ объекта




## ГРАФИЧЕСКОЕ ОПИСАНИЕ

местоположения границ населенных пунктов, территориальных зон,  
особо охраняемых природных территорий,  
зон с особыми условиями использования территории

**Публичный сервитут в отношении земель и земельных участков в целях эксплуатации существующего линейного объекта системы электроснабжения регионального значения "Линии электропередачи ВЛ 35 кВ, Л-649, ПС "Стародворцовска" - ПС "Кубань" и его неотъемлемых технологических частей**  
(наименование объекта, местоположение границ которого описано)

## План границ объекта

### Выносной лист №81



**Масштаб 1:2000**

Используемые условные знаки и обозначения приведены на отдельной странице в конце раздела.

Подпись \_\_\_\_\_ *Чаусов П. Ф.* Дата *15 декабря 2023 г.*

Место для оттиска печати (при наличии) лица, составившего описание местоположения границ объекта



## ГРАФИЧЕСКОЕ ОПИСАНИЕ

местоположения границ населенных пунктов, территориальных зон,  
особо охраняемых природных территорий,  
зон с особыми условиями использования территории

**Публичный сервитут в отношении земель и земельных участков в целях эксплуатации  
существующего линейного объекта системы электроснабжения регионального значения  
"Линии электропередачи ВЛ 35 кВ, Л-649, ПС "Стародворцовска" - ПС "Кубань" и его  
неотъемлемых технологических частей**  
(наименование объекта, местоположение границ которого описано)

## План границ объекта

### Выносной лист №82



Масштаб 1:2000

Используемые условные знаки и обозначения приведены на отдельной странице в конце раздела.

Подпись \_\_\_\_\_ *Чаусов П. Ф.* Дата *15 декабря 2023 г.*

Место для оттиска печати (при наличии) лица, составившего описание местоположения границ объекта



## ГРАФИЧЕСКОЕ ОПИСАНИЕ

местоположения границ населенных пунктов, территориальных зон,  
особо охраняемых природных территорий,  
зон с особыми условиями использования территории

**Публичный сервитут в отношении земель и земельных участков в целях эксплуатации  
существующего линейного объекта системы электроснабжения регионального значения  
"Линии электропередачи ВЛ 35 кВ, Л-649, ПС "Стародворцовска" - ПС "Кубань" и его  
неотъемлемых технологических частей**  
(наименование объекта, местоположение границ которого описано)

## План границ объекта

### Выносной лист №83



**Масштаб 1:2000**

Используемые условные знаки и обозначения приведены на отдельной странице в конце раздела.

Подпись \_\_\_\_\_ *Чусов П. Ф.* Дата *15 декабря 2023 г.*

Место для оттиска печати (при наличии) лица, составившего описание местоположения границ объекта






## ГРАФИЧЕСКОЕ ОПИСАНИЕ

местоположения границ населенных пунктов, территориальных зон,  
особо охраняемых природных территорий,  
зон с особыми условиями использования территории

**Публичный сервитут в отношении земель и земельных участков в целях эксплуатации  
существующего линейного объекта системы электроснабжения регионального значения  
"Линии электропередачи ВЛ 35 кВ, Л-649, ПС "Стародворцовска" - ПС "Кубань" и его  
неотъемлемых технологических частей**  
(наименование объекта, местоположение границ которого описано)

## План границ объекта

### Выносной лист №84



**Масштаб 1:2000**

Используемые условные знаки и обозначения приведены на отдельной странице в конце раздела.

Подпись \_\_\_\_\_ *Чаусов П. Ф.* Дата *15 декабря 2023 г.*

Место для оттиска печати (при наличии) лица, составившего описание местоположения границ объекта



## ГРАФИЧЕСКОЕ ОПИСАНИЕ

местоположения границ населенных пунктов, территориальных зон,  
особо охраняемых природных территорий,  
зон с особыми условиями использования территории

**Публичный сервитут в отношении земель и земельных участков в целях эксплуатации  
существующего линейного объекта системы электроснабжения регионального значения  
"Линии электропередачи ВЛ 35 кВ, Л-649, ПС "Стародворцовска" - ПС "Кубань" и его  
неотъемлемых технологических частей**  
(наименование объекта, местоположение границ которого описано)

## План границ объекта

### Выносной лист №85




**Масштаб 1:2000**

Используемые условные знаки и обозначения приведены на отдельной странице в конце раздела.

Подпись \_\_\_\_\_ *Чаусов П. Ф.* Дата *15 декабря 2023 г.*

Место для оттиска печати (при наличии) лица, составившего описание местоположения границ объекта



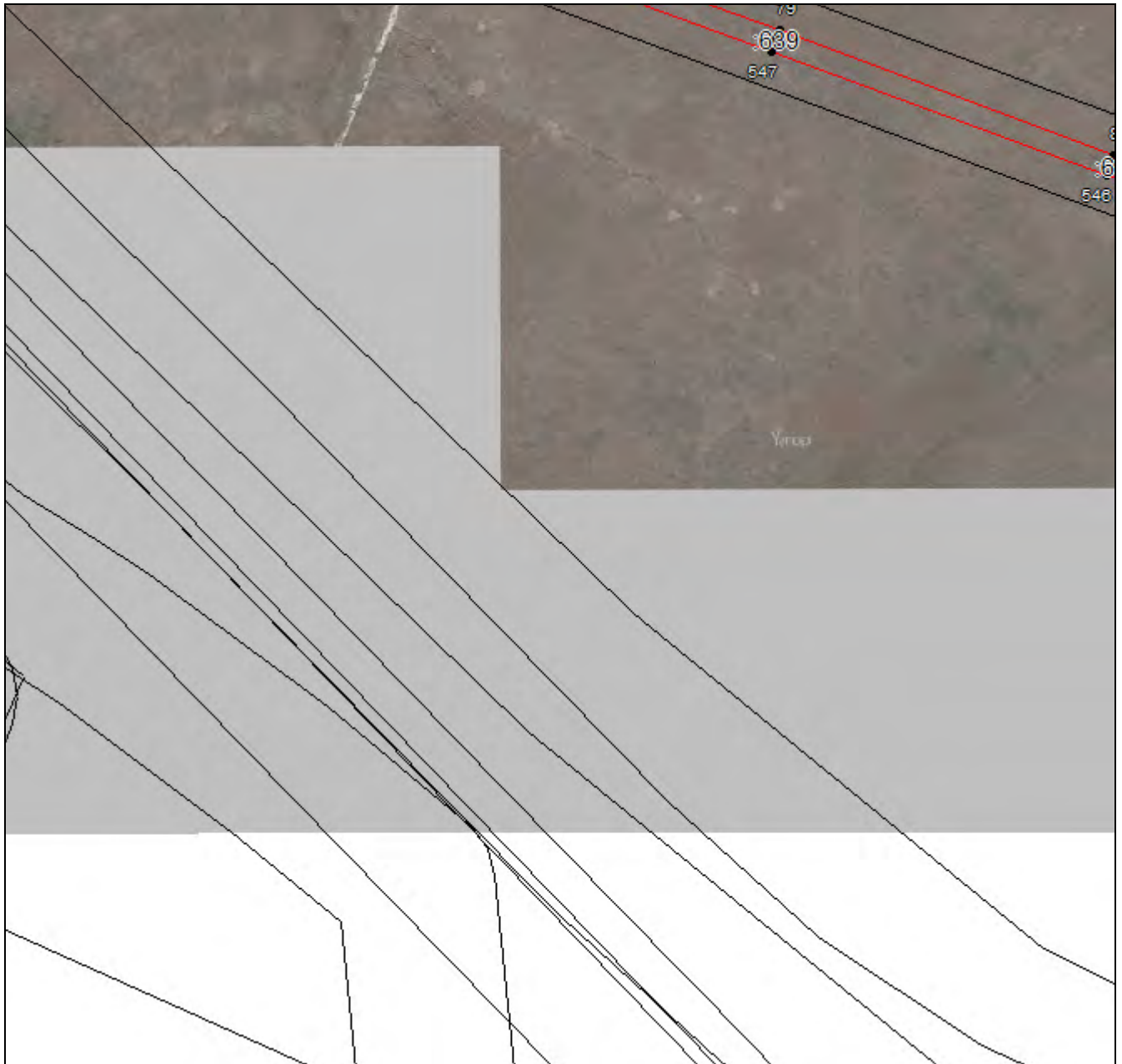
## ГРАФИЧЕСКОЕ ОПИСАНИЕ

местоположения границ населенных пунктов, территориальных зон,  
особо охраняемых природных территорий,  
зон с особыми условиями использования территории

**Публичный сервитут в отношении земель и земельных участков в целях эксплуатации  
существующего линейного объекта системы электроснабжения регионального значения  
"Линии электропередачи ВЛ 35 кВ, Л-649, ПС "Стародворцовска" - ПС "Кубань" и его  
неотъемлемых технологических частей**  
(наименование объекта, местоположение границ которого описано)

## План границ объекта

### Выносной лист №86



**Масштаб 1:2000**

Используемые условные знаки и обозначения приведены на отдельной странице в конце раздела.

Подпись \_\_\_\_\_ *Чаусов П. Ф.* Дата *15 декабря 2023 г.*

Место для оттиска печати (при наличии) лица, составившего описание местоположения границ объекта



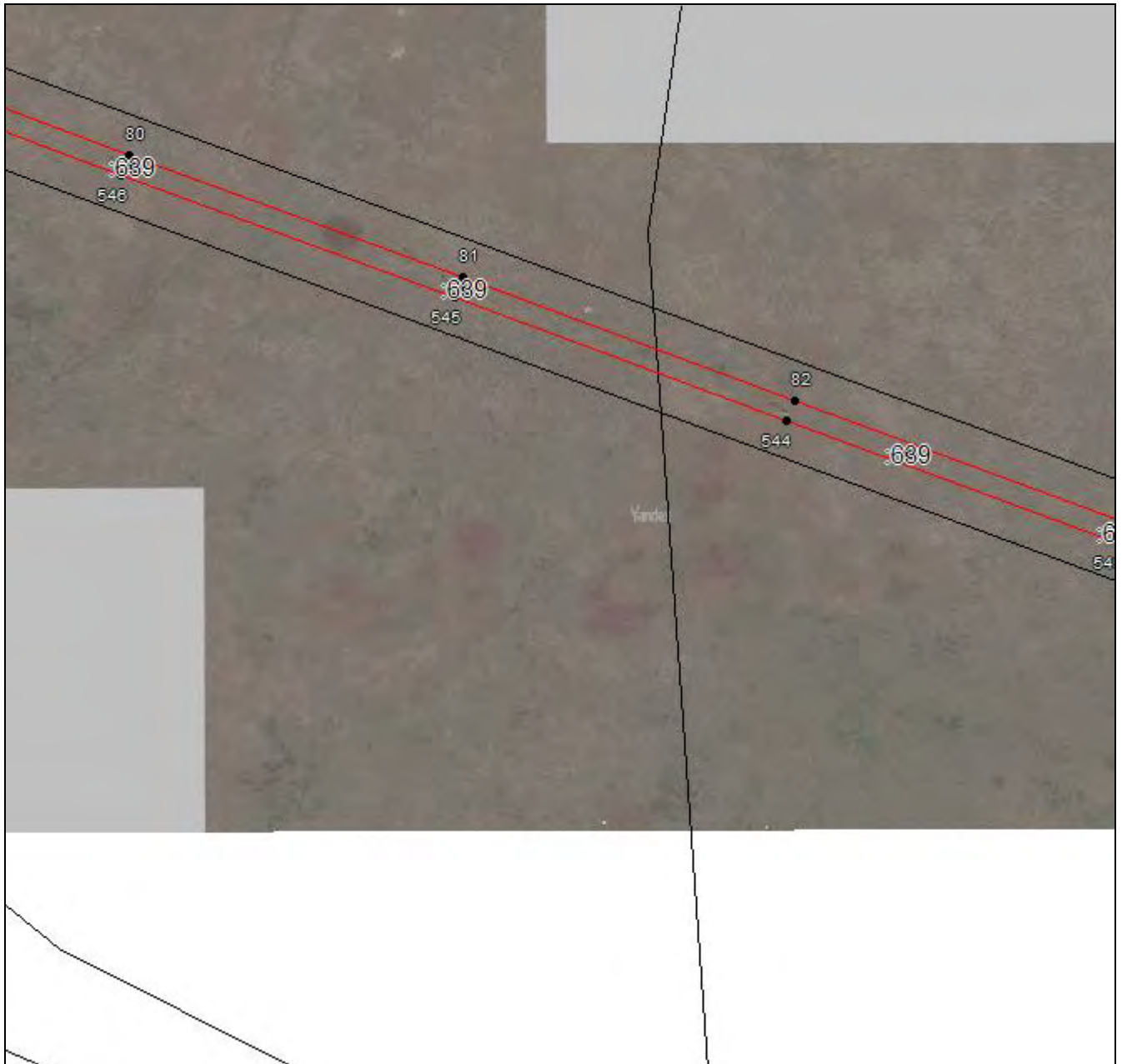
## ГРАФИЧЕСКОЕ ОПИСАНИЕ

местоположения границ населенных пунктов, территориальных зон,  
особо охраняемых природных территорий,  
зон с особыми условиями использования территории

**Публичный сервитут в отношении земель и земельных участков в целях эксплуатации  
существующего линейного объекта системы электроснабжения регионального значения  
"Линии электропередачи ВЛ 35 кВ, Л-649, ПС "Стародворцовска" - ПС "Кубань" и его  
неотъемлемых технологических частей**  
(наименование объекта, местоположение границ которого описано)

## План границ объекта

### Выносной лист №87



Масштаб 1:2000

Используемые условные знаки и обозначения приведены на отдельной странице в конце раздела.

Подпись \_\_\_\_\_ Чаусов П. Ф. Дата 15 декабря 2023 г.

Место для оттиска печати (при наличии) лица, составившего описание местоположения границ объекта



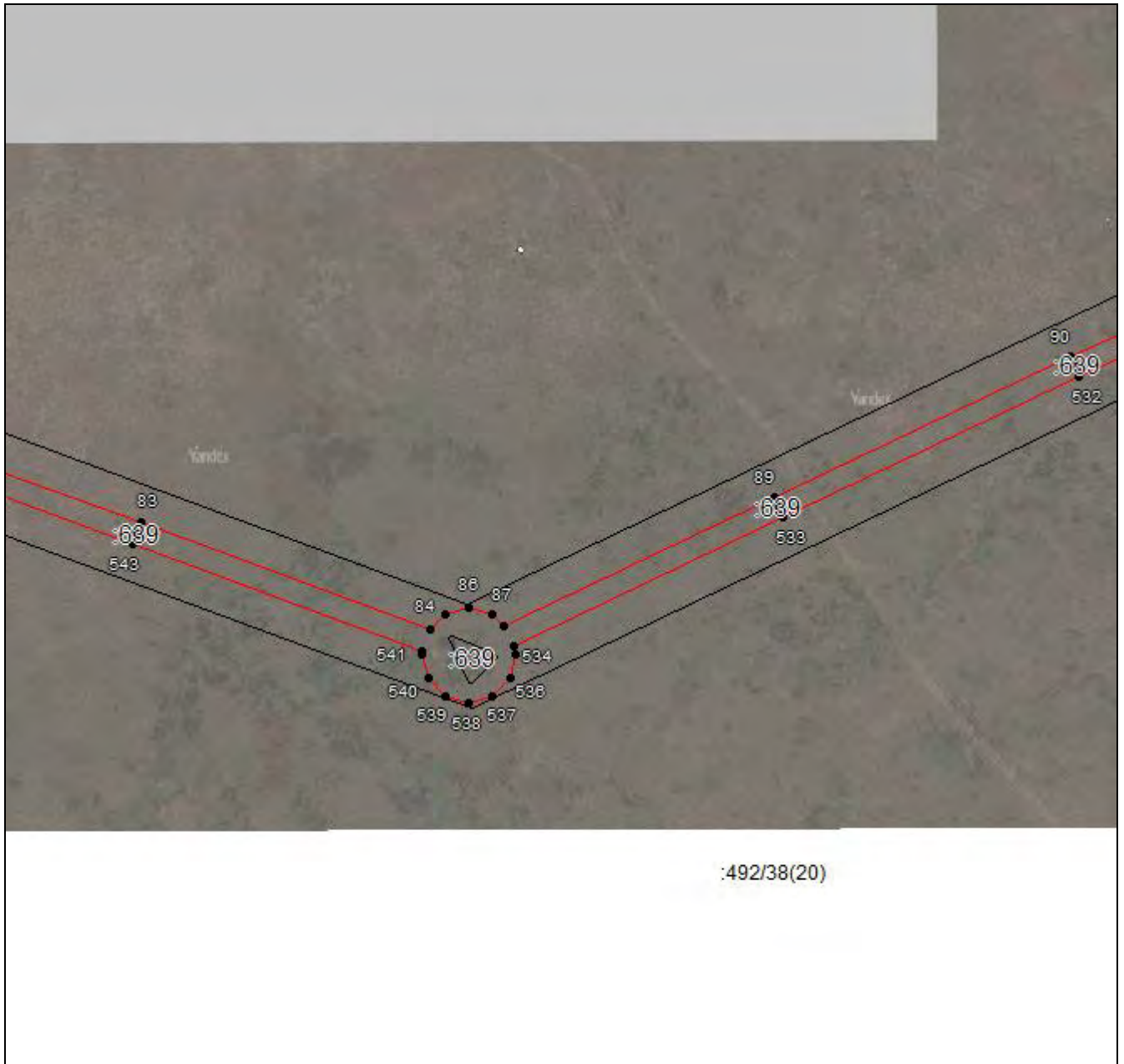
## ГРАФИЧЕСКОЕ ОПИСАНИЕ

местоположения границ населенных пунктов, территориальных зон,  
особо охраняемых природных территорий,  
зон с особыми условиями использования территории

**Публичный сервитут в отношении земель и земельных участков в целях эксплуатации  
существующего линейного объекта системы электроснабжения регионального значения  
"Линии электропередачи ВЛ 35 кВ, Л-649, ПС "Стародворцовска" - ПС "Кубань" и его  
неотъемлемых технологических частей**  
(наименование объекта, местоположение границ которого описано)

## План границ объекта

### Выносной лист №88



Масштаб 1:2000

Используемые условные знаки и обозначения приведены на отдельной странице в конце раздела.

Подпись \_\_\_\_\_ *Чаусов П. Ф.* Дата *15 декабря 2023 г.*

Место для оттиска печати (при наличии) лица, составившего описание местоположения границ объекта



## ГРАФИЧЕСКОЕ ОПИСАНИЕ

местоположения границ населенных пунктов, территориальных зон,  
особо охраняемых природных территорий,  
зон с особыми условиями использования территории

**Публичный сервитут в отношении земель и земельных участков в целях эксплуатации  
существующего линейного объекта системы электроснабжения регионального значения  
"Линии электропередачи ВЛ 35 кВ, Л-649, ПС "Стародворцовска" - ПС "Кубань" и его  
неотъемлемых технологических частей**  
(наименование объекта, местоположение границ которого описано)

## План границ объекта

### Выносной лист №89



**Масштаб 1:2000**

Используемые условные знаки и обозначения приведены на отдельной странице в конце раздела.

Подпись \_\_\_\_\_ *Чаусов П. Ф.* Дата *15 декабря 2023 г.*

Место для оттиска печати (при наличии) лица, составившего описание местоположения границ объекта








## ГРАФИЧЕСКОЕ ОПИСАНИЕ

местоположения границ населенных пунктов, территориальных зон,  
особо охраняемых природных территорий,  
зон с особыми условиями использования территории

**Публичный сервитут в отношении земель и земельных участков в целях эксплуатации  
существующего линейного объекта системы электроснабжения регионального значения  
"Линии электропередачи ВЛ 35 кВ, Л-649, ПС "Стародворцовска" - ПС "Кубань" и его  
неотъемлемых технологических частей**  
(наименование объекта, местоположение границ которого описано)

## План границ объекта

### Используемые условные знаки и обозначения:

-  – граница объекта,
-  – установленная граница муниципального образования,
-  – установленная граница населенного пункта,
-  – граница земельного участка,
-  – характерная точка объекта.

